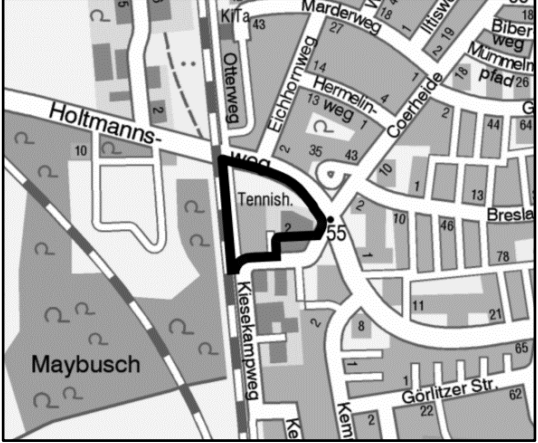
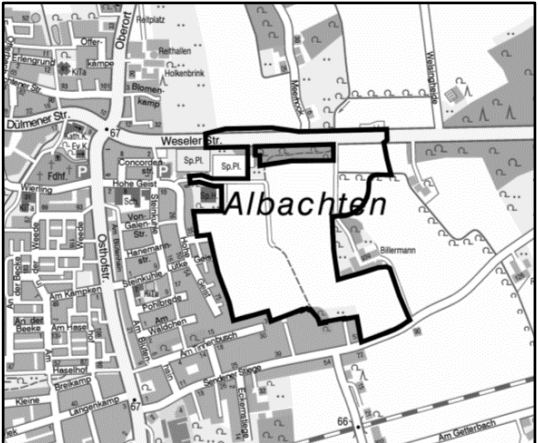
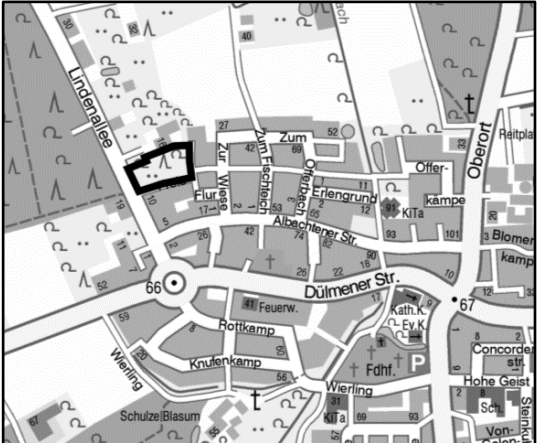
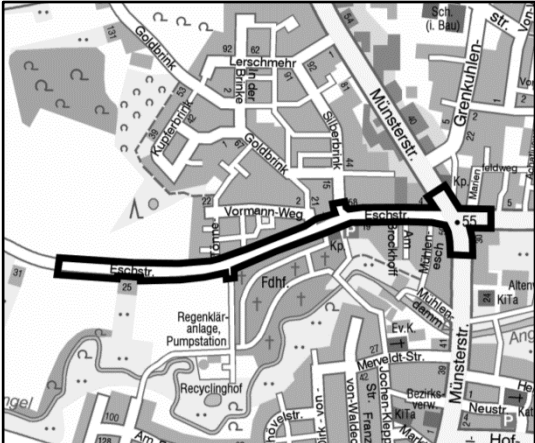

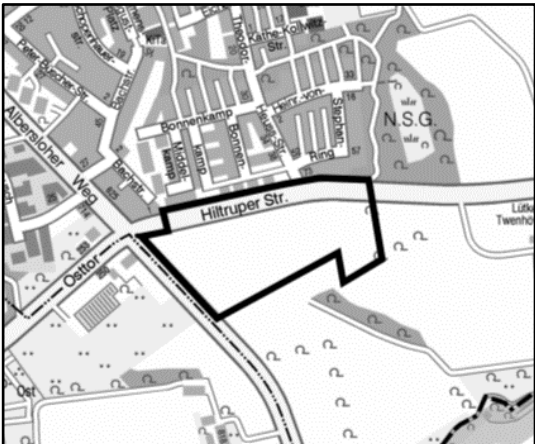


Zuletzt öffentlich ausgelegte Entwürfe von Bauleitplänen Flächennutzungsplan (FNP) bzw. Bebauungsplan

Planverfahren	Bereich	Offenlegungszeitraum
 <p style="text-align: center;">2. Änderung Bebauungsplan Nr. 134 II</p>	<p style="text-align: center;">Stadtbezirk Münster-Nord Coerde – Kiesekampweg [Wohnquartier]</p>	<p style="text-align: center;">02.06. – 17.07.2020</p>
 <p style="text-align: center;">64. FNP-Änderung / Bebauungsplan Nr. 572</p>	<p style="text-align: center;">Stadtbezirk Münster-West Albachten – Südlich Weseler Straße / Östlich Hohe Geist [Wohngebiet Albachten-Ost]</p>	<p style="text-align: center;">02.06. – 17.07.2020</p>
 <p style="text-align: center;">Bebauungsplan Nr. 602</p>	<p style="text-align: center;">Stadtbezirk Münster-West Albachten – Östlich Lindenallee / nördlich Freie Flur [Wohnen]</p>	<p style="text-align: center;">03.08. – 18.09.2020</p>

Planverfahren	Bereich	Offenlegungszeitraum
 <p>62. FNP-Änderung / Bebauungsplan Nr. 591</p>	<p>Stadtbezirk Münster-Südost</p> <p>Wolbeck – Eschstraße zwischen Münsterstraße und Ortsumgehung</p> <p>[Ausbau der Eschstraße]</p>	<p>02.06. – 17.07.2020</p>
 <p>78. FNP-Änderung</p>	<p>Stadtbezirk Münster-Südost</p> <p>Angelmodde – südlich Hiltruper Straße (Hiltruper Straße / Albersloher Weg / Hochspannungsfreileitung)</p> <p>[Wohngebiet südlich Hiltruper Straße]</p>	<p>02.06. – 17.07.2020</p>
 <p>Bebauungsplan Nr. 595 Teilabschnitt I</p>	<p>Stadtbezirk Münster-Südost</p> <p>Angelmodde – Albersloher Weg / Hiltruper Straße</p> <p>[Wohnen]</p>	<p>geplant</p>