

LEGENDE

Vegetationsflächen, Bestand:

- Baum, Bestand
- Feldgehölze, Bestand

Vegetationsflächen, Geplant:

- Baum
- Säulenpappel
- Kopfweiden
- Solitärgehölze mehrstämmig
- Rosenpflanzung
- Feldgehölze bis 1,50m
- Feldgehölze über 1,50m
- Wiesenhügel
- Extensivrasen / Wiese
- Rasenwege / Bankett
- Bolzplatzrasen
- Benjeshecke, Höhe ca. 0,8m

befestigte Flächen

- Betonsteinpflaster, Romaton 15/20/8 grau
- wassergebundene Wegedecke
- Spielsand
- Fallschutzsand

Ausstattungselemente

- Sitzbank mit Lehne, Bestand versetzt
- Tisch-Bank-Kombination, Geplant
- Findlinge, als Mauer
- Findlinge, einzeln
- Sitz- und Balancierstamm
- Abfallbehälter mit Deckel, Geplant

1. Säulenpappeln mit Rosenpflanzung als wiederkehrendes Element an den Eingängen und an dem zentralen Sitzplatz
2. Raumkannte zur Wiese und Acker mit Bodenmodellierung und Feldgehölzhecken
3. zentraler Sitzplatz mit Bank,Tisch-Bank-Kombinationen und Blickbeziehungen zu der gegenüberliegenden Parkanlage
4. Natursteinblock als Bank
5. Spielbereich siehe Plan 308/2
6. bestehende hohe Feldgehölzhecke
7. Bolzplatz siehe Plan 308/2

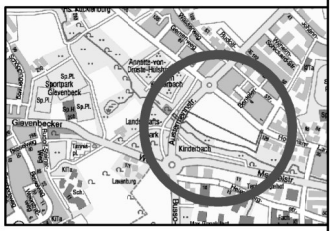

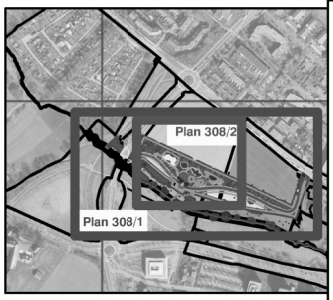

Grundlage: Letztmaliges Aufmaß durch Vermesser am 14.09.2020

Projekt-Nr.:	Objekt-Nr.: SP 25207	STADT MÜNSTER
Plan Nr.: K 308/1	Datum: 07.11.2020	Amt für Grünflächen, Umwelt und Nachhaltigkeit
Amtsleitung: gez. Bruns	Bearbeitet: gez. K. Wagner	
Abteilungsleitung: gez. Schumann	Gezeichnet: gez. K. Wagner	naturnaher Spielplatz Im Kinderbachtal
Fachstellenleitung: gez. J. Hoffmann	Maßstab: 1: 100	Entwurfsplan 1 Spielplatz mit Erschließung
Geändert:		

Anlage zur Vorlage V/0967/2020