











Plan zur 78. Änderung des Flächennutzungsplans

Angelmodde - südlich Hiltruper Straße (Hiltruper Straße / Albersloher Weg / Hochspannungsfreileitung)

Stand: 06.06.2019

	Änderungsbereich		Kennzeichnung, nachrichtliche Übernahmen u. Vermerke
	W Wohnbaufläche		Hochspannungsleitung ab 110kV
	Flächen für den Gemeinbedarf		Altlast- / Verdachtsfläche > 1 ha
	Kindergarten		
	Flächen für Ver- und Entsorgung		Regenrückhaltebecken
	Grünflächen		Parkanlage
	Flächen für die Landwirtschaft		


 M. 1:15.000

Bisherige Darstellung



Neue Darstellung

