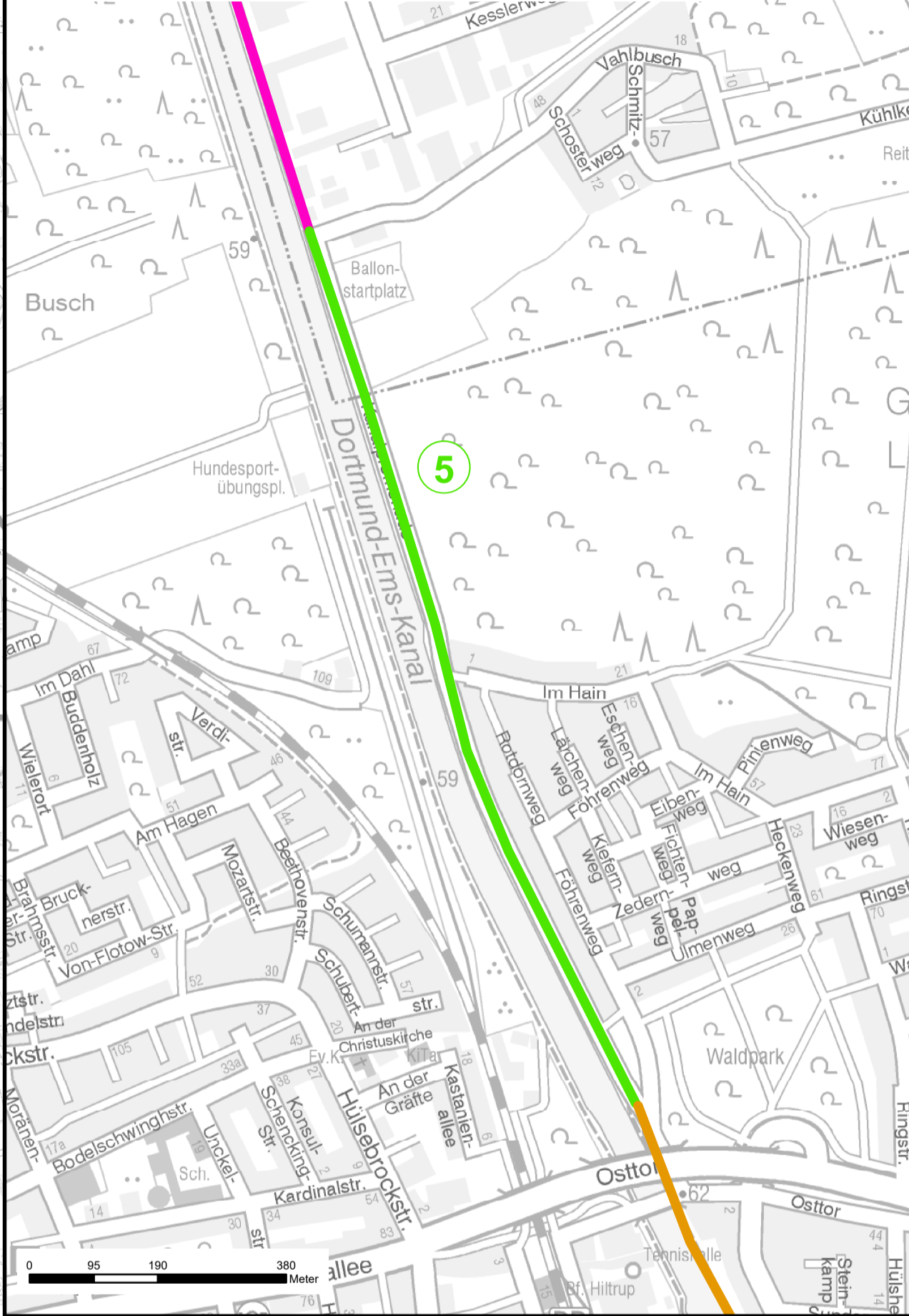
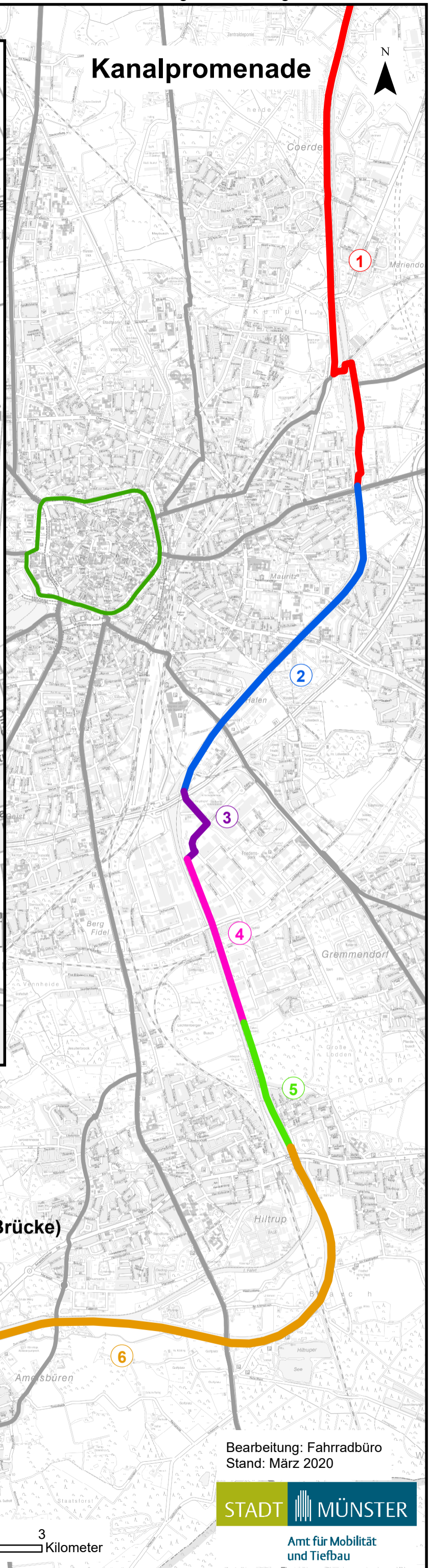


# Kartenausschnitt: heutige Fahrradstraße Kanalpromenade




# Kanalpromenade



## Legende

- Stadtgrenze Greven - Warendorfer-Str.-Brücke
- Stadtstrecke: Warendorfer-Str.-Brücke - Eulerstraße (südl. B51-Brücke)
- Eulerstraße (südl. B51-Brücke) - Asphaltmischwerk
- Asphaltmischwerk - Kanalpromenade
- Kanalpromenade - Osttor
- Osttor - Stadtgrenze Senden
- Velorouten
- Promenade



Bearbeitung: Fahrradbüro  
Stand: März 2020