





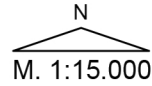
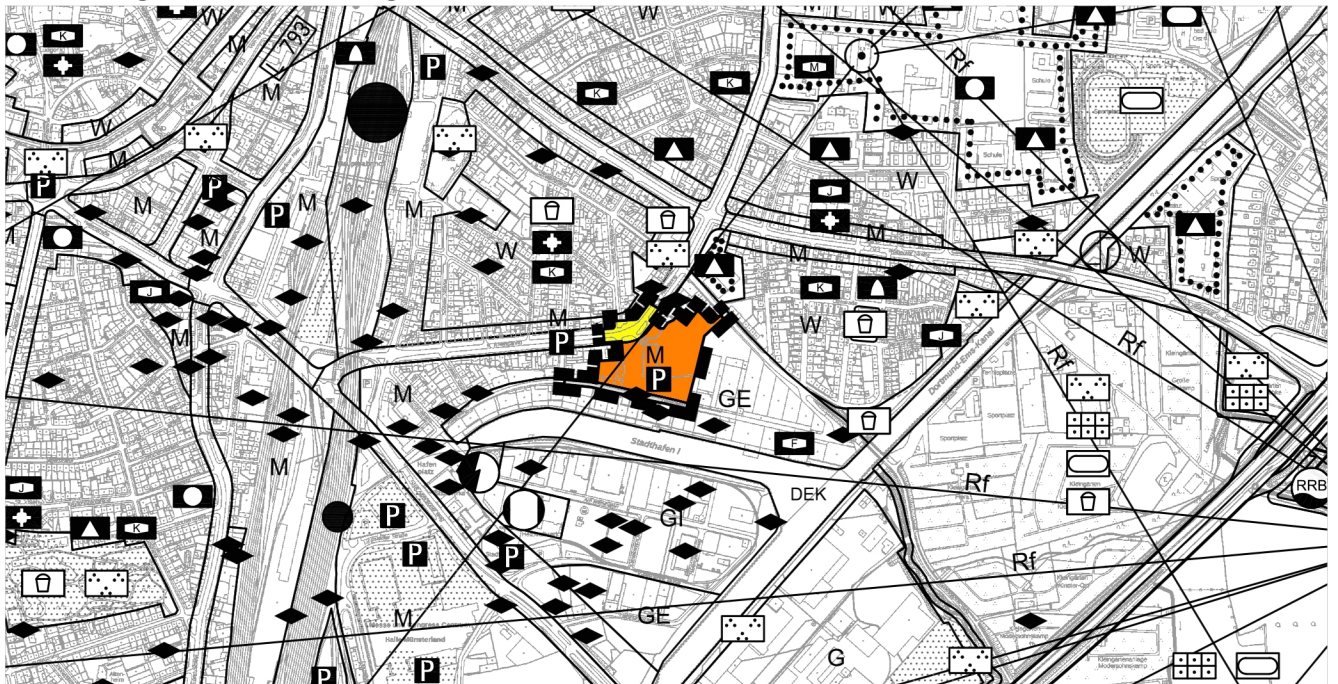


Plan zur 97. Änderung  
des Flächennutzungsplans  
Hansaring /  
Schillerstraße /Hafenweg

-  Änderungsbereich
-  Gemischte Baufläche
-  Gewerbegebiet
-  Sonstige überörtliche oder örtliche Hauptverkehrsstraßen
-  Öffentliche Parkfläche
-  Altlast- / Verdachtsfläche < 1 ha



Bisherige Darstellung



Neue Darstellung

