





























Plan zur 64. Änderung
des Flächennutzungsplans
Albachten - Südlich Weseler
Straße / Östlich Hohe Geist

Stand: 02.10.2019

- | | | |
|---|--|---|
|  Änderungsbereich |  Flächen für Ver- und Entsorgung |  Regenrückhaltebecken |
|  W Wohnbaufläche |  Flächen für die Landwirtschaft | |
|  M Gemischte Baufläche |  Flächen für Wald | |
|  Flächen für den Gemeinbedarf | Flächen für Maßnahmen zum Schutz, zur Pflege und zur Entwicklung von Boden, Natur und Landschaft |  Flächen für vorwiegend lineare und punktuelle Maßnahmen |
|  Feuerwehr | |  Wasserflächen |
|  Schule | | Kennzeichnung, nachrichtliche Übernahmen u. Vermerke |
|  Kindergarten | |  110kV Hochspannungsleitung ab 110kV |
|  Sportanlage/Sportlichen Zwecken diend. Gebäude und Einrichtungen | |  Rf Richtfunk |
|  Sozialer Zweck | |  Ggs Gasfernleitung |
|  Kultureller Zweck | |  Altlast- / Verdachtsfläche < 1 ha |
|  Grünflächen | |  Flächen mit besonderer Bedeutung für die Landwirtschaft |
|  Spielbereich A | | |
|  Sportplatz | | |
|  Festplatz | | |
|  Dauerkleingarten | | |
|  Maßnahme zum Schutz, zur Pflege und zur Entwicklung von Boden, Natur und Landschaft | | |
|  Parkanlage | | |

M. 1:15.000

Bisherige Darstellung



Neue Darstellung

