
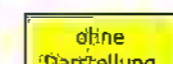














Hinweis:
Die genaue Trasse des Amphibiensperzzaunes wird vor Ort festgelegt.

Maßnahmenplan



Vermeidungs- und Schutzmaßnahmen

-  V 1 Erhalt und Sicherung vorhandener Gehölzbestände durch Aufstellen eines Bauzaunes und Einzelstammschutz
-  V 2 Einschlag von Bäumen in der Zeit vom 01.10. bis 28.02 und Kontrolle der Bäume mit Stamm Ø > 30 cm auf besetzte Fledermausquartiere vor den Fallarbeiten
-  V 3 Ökologische Baubegleitung beim Rückbau von Bauwerken (Kugelfänge und Prallwände)
-  V 4 Aufstellen eines Amphibiensperzzaunes
-  V 5 Abfangen und Umsetzen von Amphibien
-  Accf 1 Optimierung von Fledermausquartieren in Kugelfängen der Kurzwaffenschießbahnen
-  Accf 2 Vergrößerung und Optimierung einer Blänke









Ausgleichsmaßnahmen

-  A 1 Entwicklung von Wald durch Initialpflanzung und natürliche Vegetationsentwicklung
-  A 2 Entwicklung von Magerrasen mit Strauchgruppen
-  Anlage von Steinriegeln, Steinhaufen
-  Anlage von Totholz-, Stubbenhaufen
-  A 3 Entsigelung befestigter Verkehrsflächen
-  A 4 Entwicklung von Wald im Bereich der ehemaligen Schießbahnen
-  A 5 Entwicklung von Magergrünland im Bereich der ehemaligen Schießbahnen

Sonstige Maßnahmen

-  S 1 Schaffung von Winterquartieren für Fledermäuse durch den Einbau von Betonrohren in die Südboschung der Bodenablageflächen
-  S 2 Sicherung und Optimierung von Gehölzflächen mit Entwicklungsziel Wald

Nachrichtlich

-  geplante Erhöhung und Erweiterung der vorhandenen Bodenablageflächen
-  Baufeldgrenze
-  Entwässerungsmulde, Rückhaltebecken (temporär wasserführend)
-  Versickerungsmulde (temporär wasserführend)
-  Rückbau von Prallwänden
-  Weg mit wassergebundener Decke
-  Zaun zur Abgrenzung der ehemaligen Standortschießanlage
-  Querschnitte

Blatt Nr. 2a ersetzt Blatt Nr. 2

Aufgestellt Datteln, den 25. Nov. 2019	Unterschrift i.v. Heim Meßmann	Amts-/Dienstbezeichnung Vermessungsberater Grunderkorn
WNA Datteln	Vermerk des bearbeitenden Ingenieurbüros LandPlan OS Landschaftsplanung Lengischer Landstr. 19a 48149 Datteln www.landplan-os.de	
Zeichnung gefertigt / bearbeitet (Datum, Name) gezeichnet: Juli 2018, Kauling geändert: März 2019	Zeichnung geprüft <i>Willenbril</i>	
bearbeitet: Juli 2018, Tittes geändert: März 2019		

WSV.de		Planänderung	
		Wasserstraßen - Neubauamt Datteln	
Org.-Einr. Nr. AB	BWS-Str. Nr. ZB	Kilometer	Objektident.Nr.
4 14 A 3	05 01	74+600N	13114110001
Objektbenennung	Ausbau des Dortmund-Ems-Kanals Kanalstufe Münster Änderung der Bodenablageflächen "Coerheide" bei DEK-km 74,600		
Objektteil	Sonstige Grundstücksflächen		
Einzelheit	Landschaftspflegerischer Begleitplan Maßnahmenplan		
Die Übereinstimmung mit der Ausführung wird bestätigt:	Entwurf Nr.	Blatt Nr.	DVU-Identifikationsnr.
		2a	
Ort, Datum	Unterschrift, Funktion	Zeichnung Nr.	Maßstab: 1:2.000