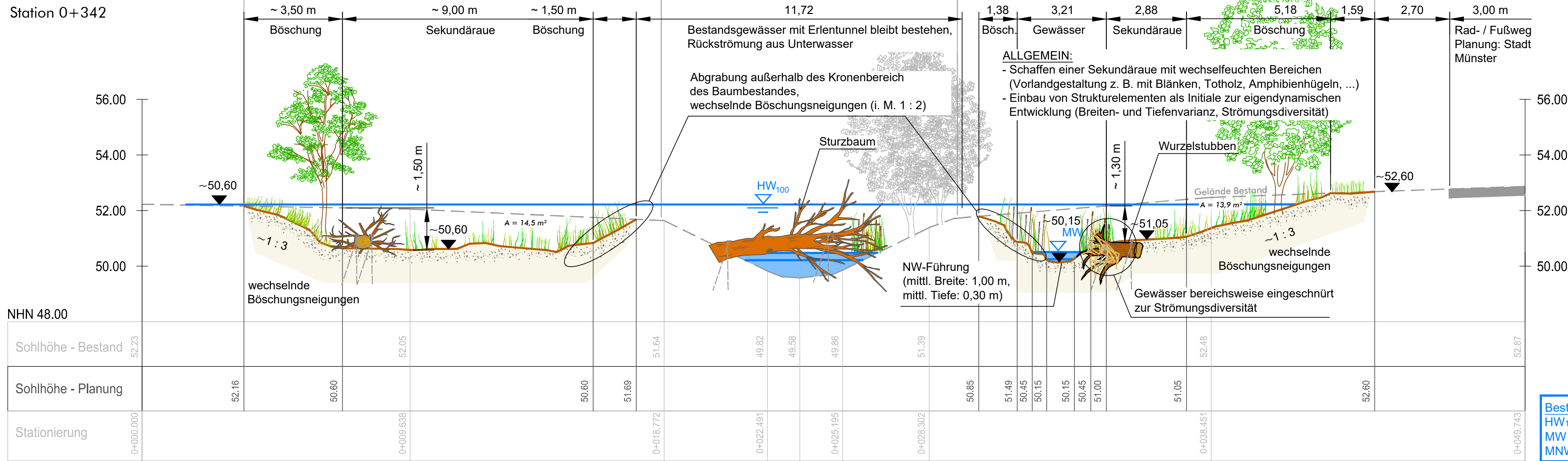
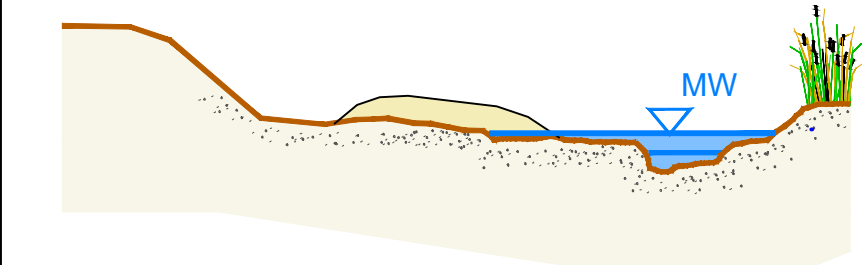


# REGELPROFIL OST

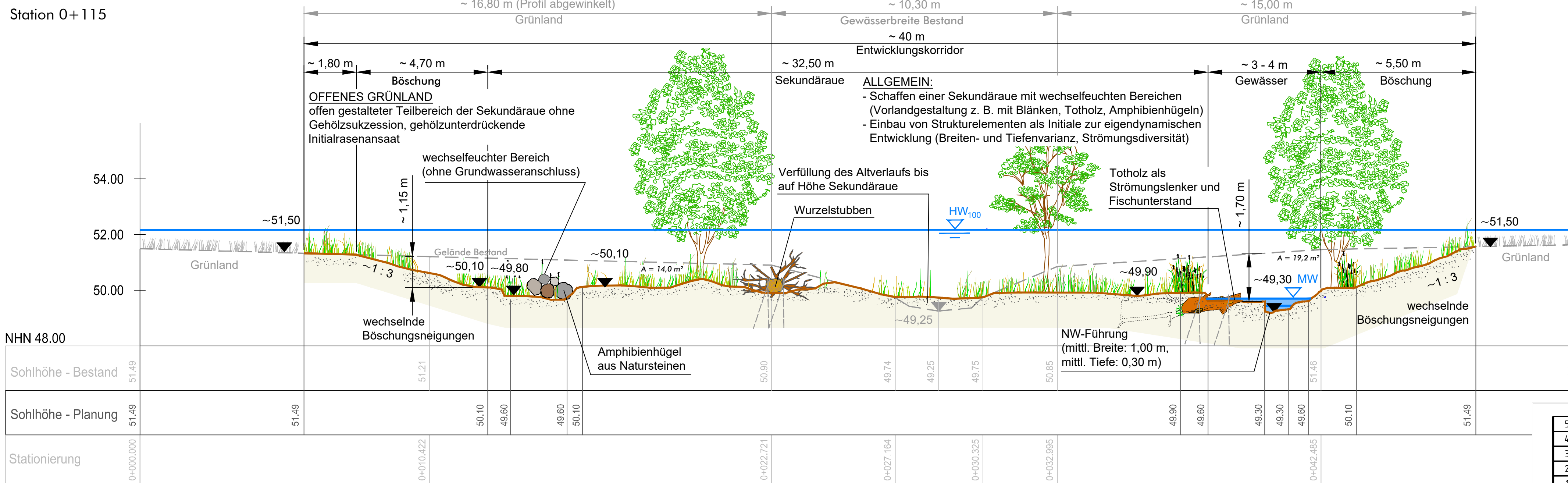


# Systemskizze Sanddepot

Temporäres Sanddepot zur Speisung des Piepenbaches mit Sand-Feinkiesgemisch ~1-8 mm, Schichtdicke i. M. 0,50 m, Lage in direkter Gewässernähe, Lage siehe Lageplan Planung (Anlage 4) Material / Foto siehe Detailplan Strukturelemente (Anlage 5.2)



# REGELPROFIL MITTE



**Bestand:**  
HW<sub>100</sub> 52,16  
MW 49,65  
MNW 49,42

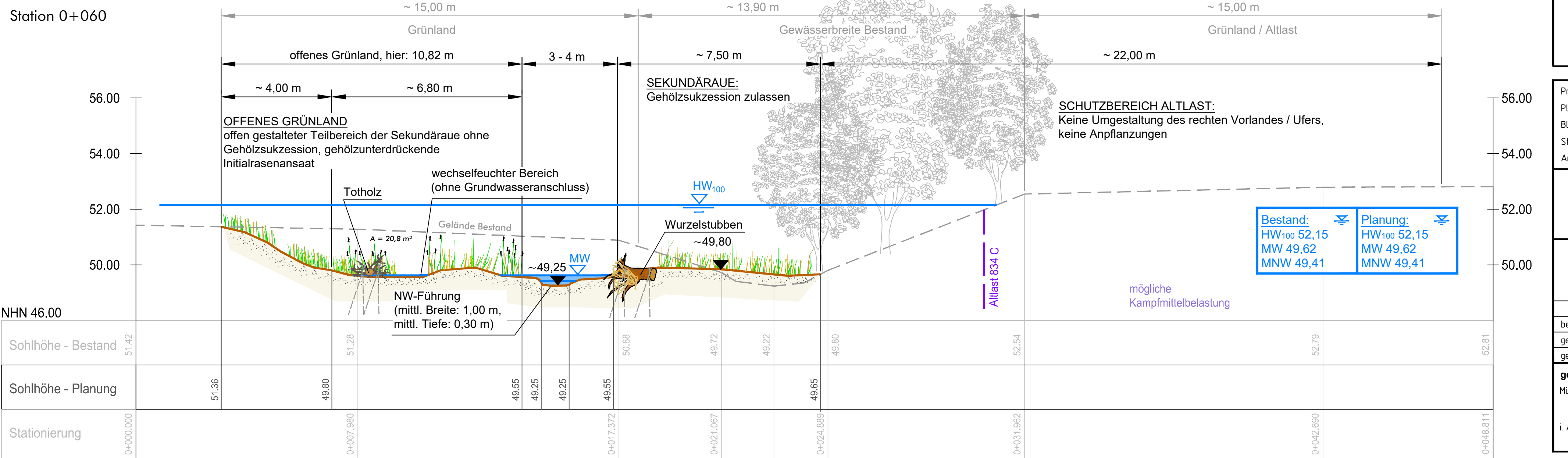
**Planung:**  
HW<sub>100</sub> 52,17  
MW 49,70  
MNW 49,44

Hinweis:  
Initialpflanzung standorttypischer Gehölze, Art und Anzahl siehe LBP

**Legende**

- Wasserspiegel Planung
- Gelände Planung mit Boden / Sohlsubstrat
- Gelände Bestand

# REGELPROFIL WEST



5			
4			
3			
2			
1			
Nr.	Art der Änderung	Datum	Name

**Sönnichsen & Partner**  
Ingenieure für Wasserbau-Wasserwirtschaft

Schwarzer Weg 8 32423 Minden  
Tel (0571) 4 52 26 Fax 4 15 32  
post@soe-ing.de www.soe-ing.de

bearbeitet	Datum	Name
gezeichnet	30.06.2020	Kla
geprüft	30.06.2020	Al, Ma

Projekt Nr.: 12\_046  
Plan Nr.: WL 62 (P)2018  
Blatt Nr.: 4  
Str. Schlüssel:  
Anlage Nr.:

**STADT MÜNSTER**

**Amt für Mobilität und Tiefbau**

Regelprofile

Piepenbach

Ökologische Verbesserung von der Telgter Straße bis zur Mündung in die Angel

Maßstab 1: 100  
Lageplan 1:  
Längen 1: Höhen 1:

bearbeitet	Datum	Name
gezeichnet		
geprüft		

**genehmigt:**  
Münster, den 02.10.2020

i. A. gez. Ch. Bömer  
Tiefbauamt

Stadtteil: Wolbeck  
Bezirk: Südost  
Wasserlauf-Nr.: 32892