REGELPROFIL OST

Station 0+342

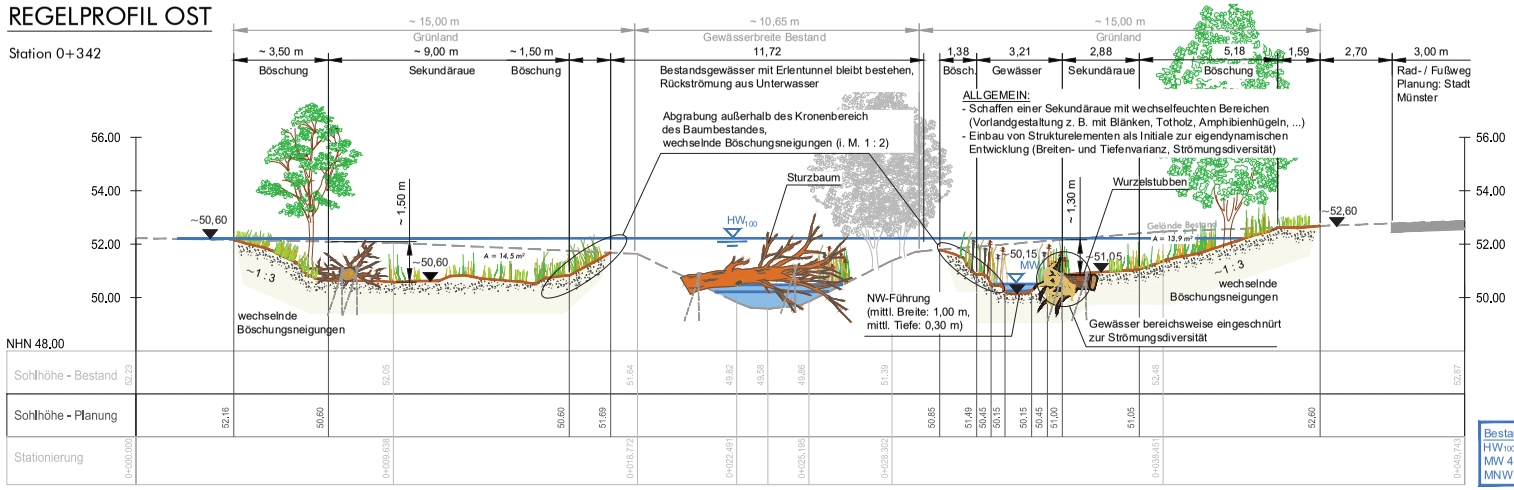

Bestand:	Planung:
HW100 52,24	HW100 52,22
MW 49,88	MW 50,51
MNW 49,58	MNW 50,25

Systemskizze Sanddepot

Temporäres Sanddepot
zur Speisung des Piepenbaches mit Sand-Feinkiesgemisch ~1-8 mm,
Schichtdicke i. M. 0,50 m,
Lage in direkter Gewässernähe,
Lage siehe Lageplan Planung (Anlage 4)
Material / Foto siehe Detailplan Strukturelemente (Anlage 5.2)

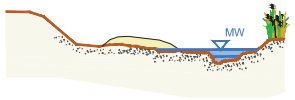

REGELPROFIL MITTE

Station 0+115

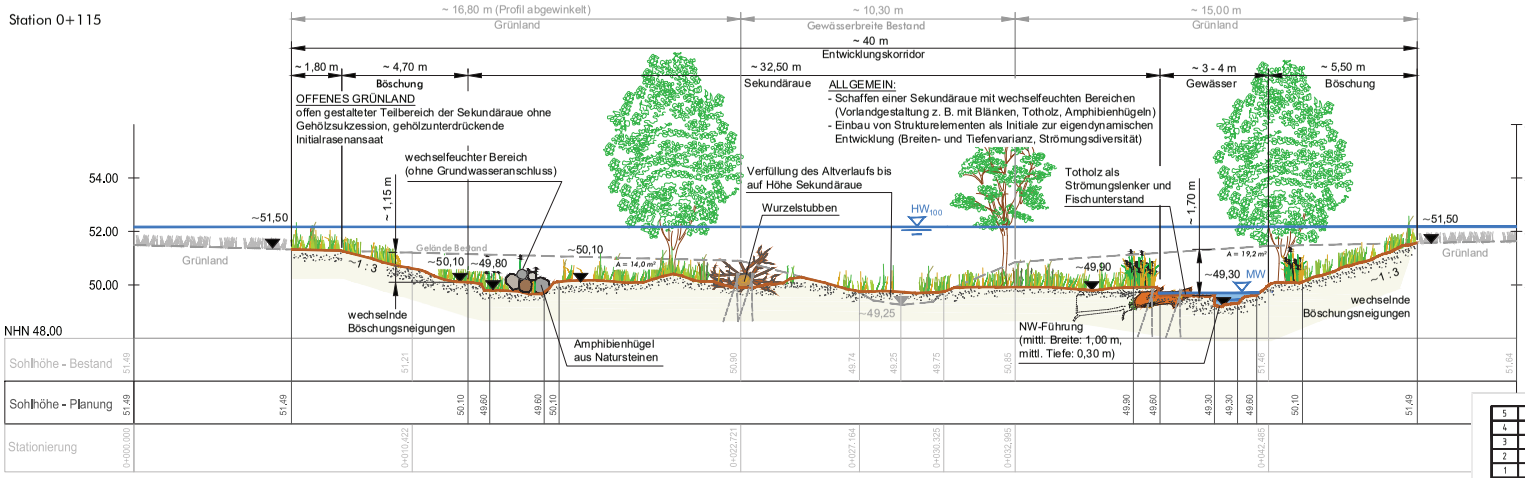

Bestand:	Planung:
HW100 52,16	HW100 52,17
MW 49,65	MW 49,70
MNW 49,42	MNW 49,44

Hinweis:
Initialpflanzung standorttypischer Gehölze, Art und Anzahl siehe LBP

Legende

- Wasserspiegel Planung
- Gelände Planung mit Boden / Sohlsubstrat
- Gelände Bestand

REGELPROFIL WEST

Station 0+060

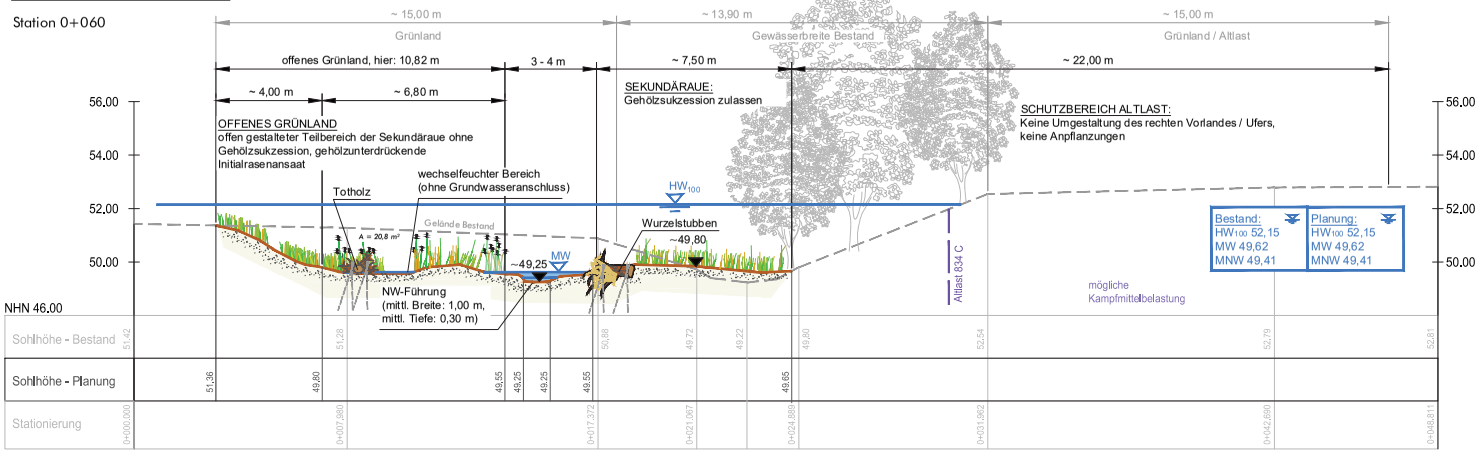

Bestand:	Planung:
HW100 52,15	HW100 52,15
MW 49,62	MW 49,62
MNW 49,41	MNW 49,41

Nr.	Art der Änderung	Datum	Name
5			
4			
3			
2			
1			

Sönnichsen & Partner
Ingenieure für Wasserbau-Wasserwirtschaft
Schwarzer Weg 8 32423 Minden
Tel (0571) 4 52 26 Fax 4 15 32
post@soe-ing.de www.soe-ing.de

	Datum	Name
bearbeitet	30.06.2020	Kla
gezeichnet	30.06.2020	Al, Ma
geprüft :		

Projekt Nr.: 12_046
Plan Nr.: WL 62 (P)2018
Blatt Nr.: 4
Str. Schlüssel:
Anlage Nr.:

Regelprofile

Maßstab 1:100
Lageplan 1:
Längen 1: Höhen 1:

	Datum	Name
bearbeitet		
gezeichnet		
geprüft		

genehmigt:
Münster, den 02.10.2020

i. A. gez. Ch. Bömer
Tiefbauamt

STADT MÜNSTER
Amt für Mobilität und Tiefbau

Piepenbach

Ökologische Verbesserung von der Telgter Straße bis zur Mündung in die Angel

Stadtteil: Wolbeck
Bezirk: Südost
Wasserlauf-Nr.: 32892

Z:\Auftg_18\A-14_18\Roemi\AutoCad\blau\Vorlage_04_Regelprofile_2020-06-30.dwg