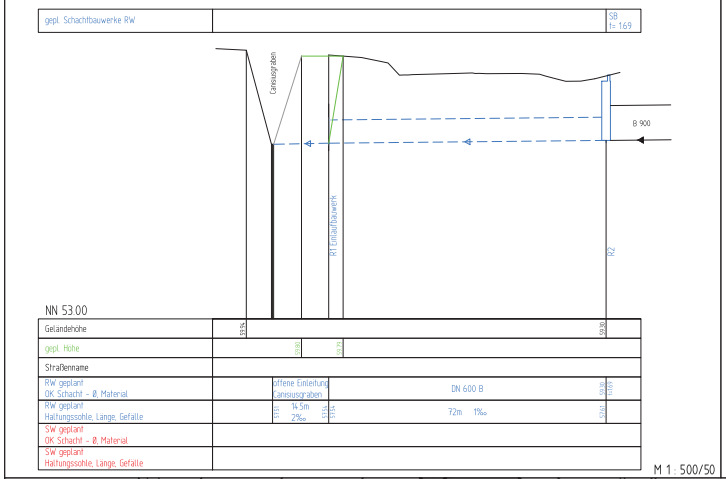

M 1 : 500/50

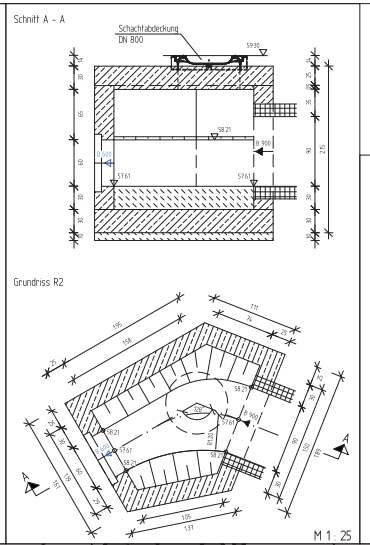

M 1 : 25

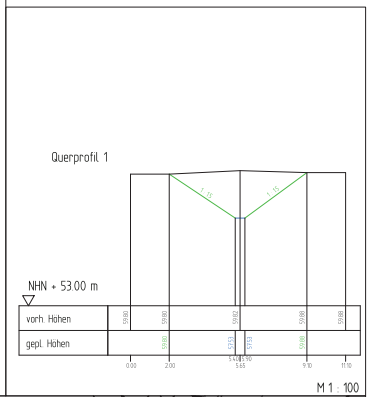

M 1 : 100

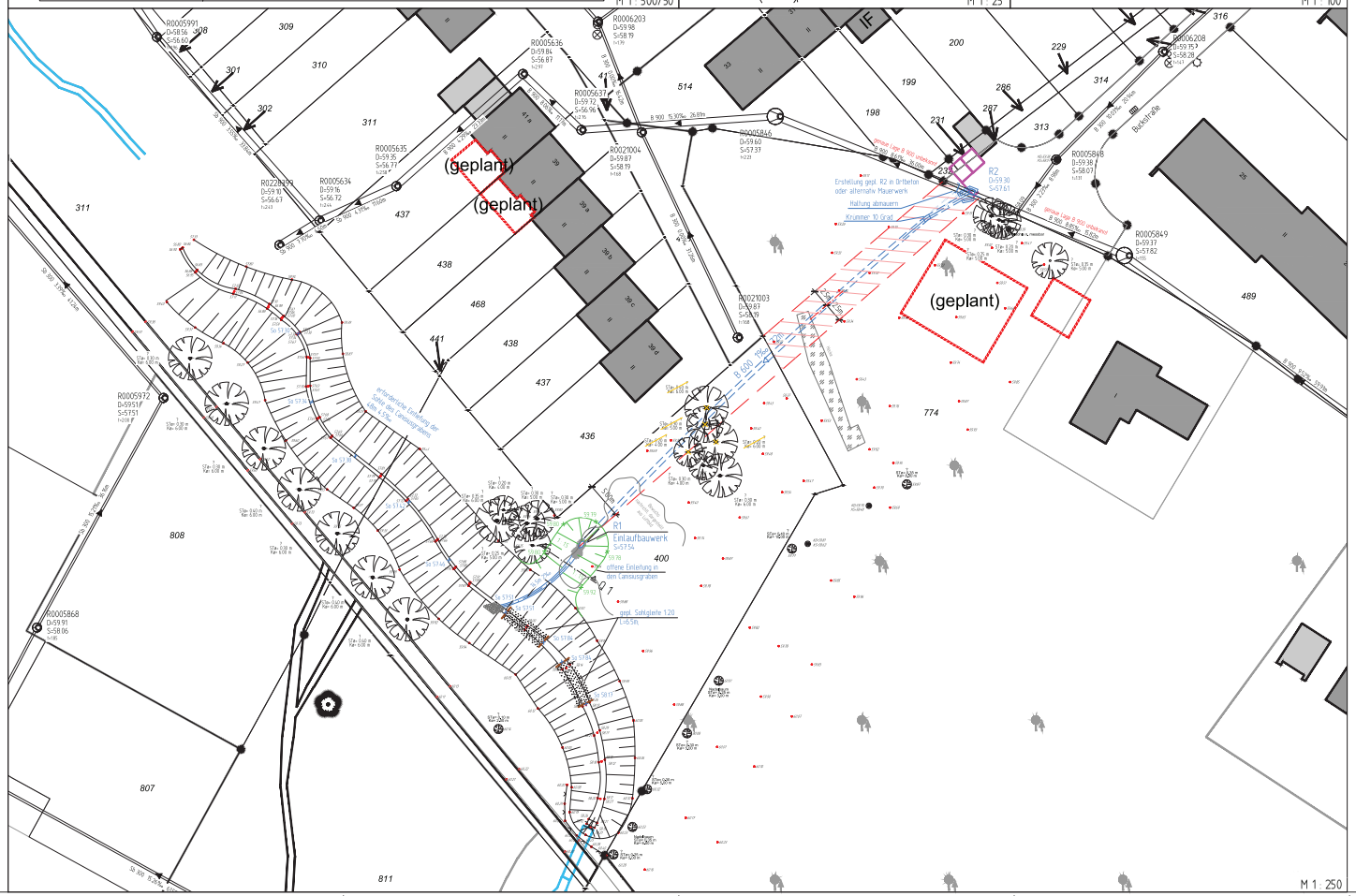

M 1 : 250

Zeichenerklärung

	PLANUNG	BESTAND
Regenwasserkanal		
Schmutzwasserkanal		
Mischwasserkanal		
Druckrohrleitung		
Kanal, entfällt/ wird verdämmt		
RWE - Leitungen		
Telekommunikationsleitungen		
Stromleitungen		
Lichtwellenleiter		
Gasleitung		
Wasserleitung		
Fernwärmekanal		

Anschlussleitungen

Lage der Anschlussleitungen nachrichtlich eingetragen!
Leitungen ohne Ø-Bezeichnung = DN 150

- vr. bzw. vl.
- vr. bzw. vl. oben
- v. oben
- nicht in Betrieb
- verschlossen
- Lage bekannt / unbekannt
- vorh. Rinnenblauf / Seitenablauf
- gepl. Rinnenblauf / Seitenablauf
- Nummer der Anschlussuntersuchung
- neu
- überprüfen bei Neubau
- an gepl. Kanal anschließen
- Fehlanschluss umklemmen
- erneuern offene Bauweise
- Liner
- verdämmen

Nächster Höhenbolzen:

MB 4 011 9 01101
NHN = 63.798 m
Weseler Straße 311

Die genaue Lage von Versorgungsleitungen ist vor Baubeginn zu überprüfen. Kabelpakete und Formsteine beachten!

Nr.	Art der Änderung	Name	Datum
5			
4			
3			
2			
1			

Projekt Nr 00/000
Plan Nr 0000
Blatt Nr 1
Dr. Schlüssel 00000
Anlage Nr

Lageplan mit Längsschnitt, Sonderbauwerk u. Querprofil

Maßstab
Lageplan 1 : 250
Längen 1 Höhen 1

	Datum	Name
bearbeitet	Dez. 2020	Kreschwes / Kogelitz
gezeichnet	Dez. 2020	Stark
geprüft		

genehmigt
Münster, den 2021

i. A.

Amt für Mobilität und Tiefbau

Amt für Mobilität und Tiefbau

Kanalsanierung

Canisiusgraben – Einleitung Hatt

Stadtteil Aaseestadt
Bezirk Mitte

Pfd 24.02.2021