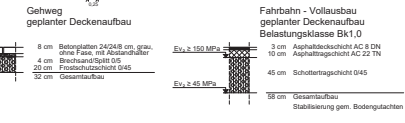
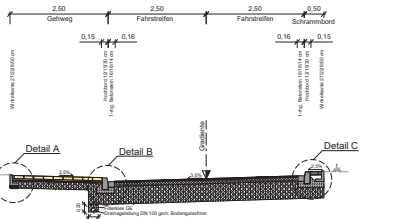


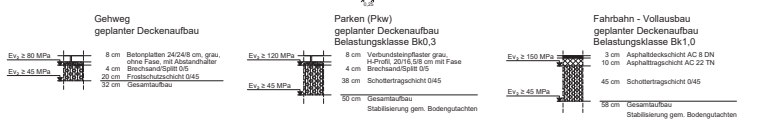
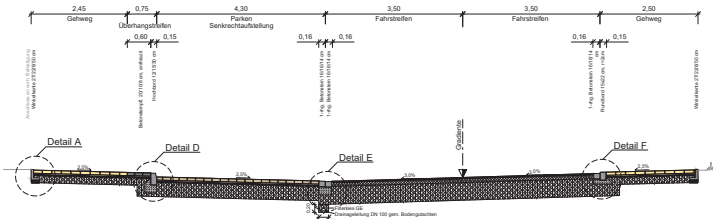
**Schnitt A-A, Wohnstraße Haupteerschließung**

Maßstab 1:50




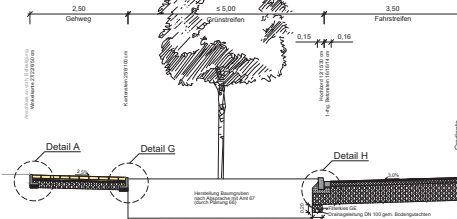
**Schnitt B-B, Wohnstraße Haupteerschließung - Parken Senkrechtaufstellung an Gehweg**

Maßstab 1:50



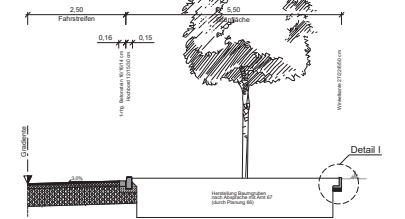
**Schnitt C-C, Wohnstraße Haupteerschließung - Grünfläche an Gehweg**

Maßstab 1:50



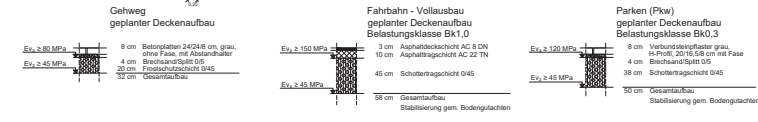
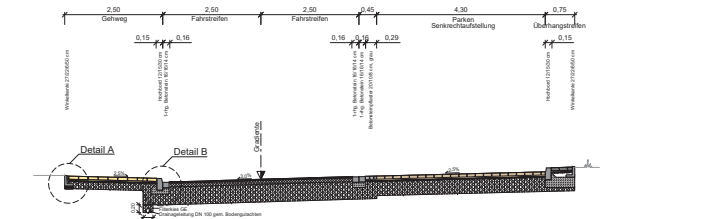
**Schnitt D-D, Wohnstraße Haupteerschließung - Grünfläche**

Maßstab 1:25



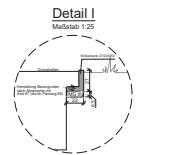
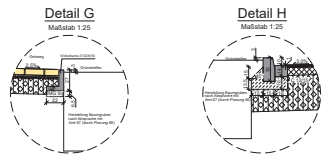
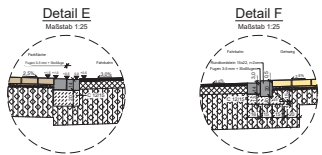
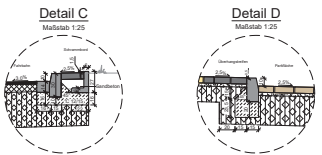
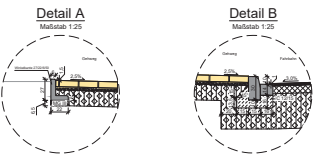
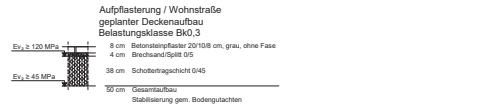
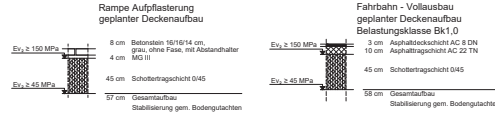
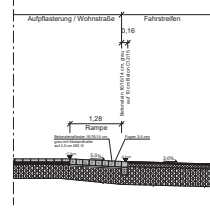
**Schnitt E-E, Wohnstraße Haupteerschließung - Parken Senkrechtaufstellung**

Maßstab 1:50



**Schnitt F-F, Aufpflasterung**

Maßstab 1:50



Zur Planung gehören folgende Pläne:

Reg. Nr. 10957	Plan 1	Blatt 1	Lageplan
Reg. Nr. 10957	Plan 1	Blatt 1	Lageplan mit Leitungen
Reg. Nr. 10958	Plan 1	Blatt 1-2	Ausbaubereichsplan
Reg. Nr. 10959	Plan 1	Blatt 2-7	Höhenplan
Reg. Nr. 10960	Plan 1	Blatt 2-7	Querschnitte
Reg. Nr. 10961	Plan 1	Blatt 1	Markierungs- und Beschriftungsplan

1			
2			
3			
4			
5			
6			
7			
8			
9			
10			

Entwurfsverfasser	berhard + partners gmbh	verantwortlich	Dr. Schüssler	geprüft	Ing. Wilkamp
Entwurf	2018/10	Datum	2018/10	Zeichner	cg
gezeichnet	2018/10	gezeichnet	2018/10	geprüft	Ing. Wilkamp
geprüft	2018/10	geprüft	2018/10	geprüft	Ing. Wilkamp

Projekt Nr.	51/01
Plan Nr.	10958
Blatt Nr.	1
Dr. Schüssler	
Maßstab	

**Ausbaubereichsplan**

Plan 1  
 Lageplan 1  
 Lageplan 1/10/25 / Höhen 1/10/25

**B-Plan Nr. 578:**  
 Amelstören - Nordwestlich Am Dombusch

gezeichnet: Wilkamp  
 gezeichnet: 10/09/2019  
 gezeichnet: Wilkamp  
 gezeichnet: 10/09/2019

get: Wilkamp  
 get: Wilkamp