Schnitt G-G, Wohnstraße

Maßstab 1:50

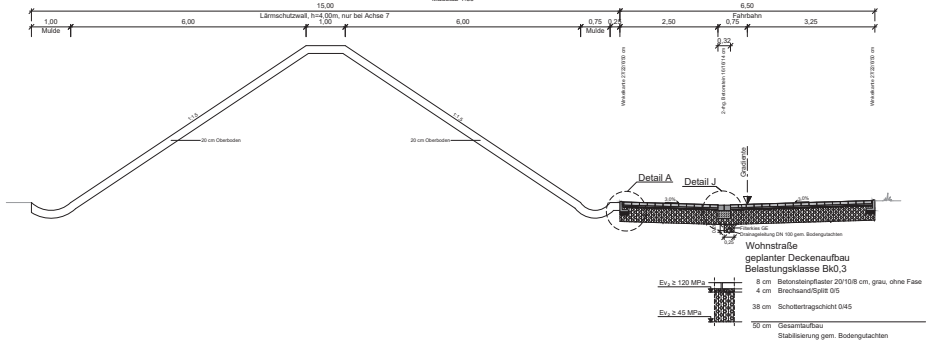

Wohnstraße
geplanter Deckenaufbau
Belastungsklasse Bk0,3

$Ev_2 \geq 120$ MPa	8 cm	Betonsteinpflaster 20/10/8 cm, grau, ohne Fase
	4 cm	Brechsand/Splitt 0/5
	38 cm	Schottertragschicht 0/45
$Ev_2 \geq 45$ MPa	50 cm	Gesamtaufbau
		Stabilisierung gem. Bodengutachten

Schnitt H-H, Wohnstraße - Parken Längsaufstellung

Maßstab 1:50

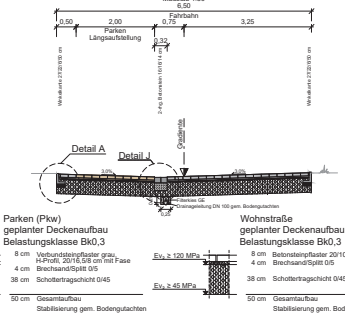

Parken (Pkw)
geplanter Deckenaufbau
Belastungsklasse Bk0,3

$Ev_2 \geq 120$ MPa	8 cm	Verbundsteinpflaster grau, H-Profil, 20/16,5/8 cm mit Fase
	4 cm	Brechsand/Splitt 0/5
$Ev_2 \geq 45$ MPa	38 cm	Schottertragschicht 0/45
	50 cm	Gesamtaufbau
		Stabilisierung gem. Bodengutachten

Wohnstraße
geplanter Deckenaufbau
Belastungsklasse Bk0,3

$Ev_2 \geq 120$ MPa	8 cm	Betonsteinpflaster 20/10/8 cm, grau, ohne Fase
	4 cm	Brechsand/Splitt 0/5
$Ev_2 \geq 45$ MPa	38 cm	Schottertragschicht 0/45
	50 cm	Gesamtaufbau
		Stabilisierung gem. Bodengutachten

Schnitt I-I, Wohnstraße - Grünfläche

Maßstab 1:50

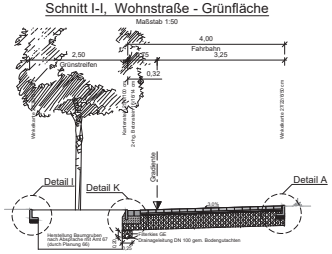

Wohnstraße
geplanter Deckenaufbau
Belastungsklasse Bk0,3

$Ev_2 \geq 120$ MPa	8 cm	Betonsteinpflaster 20/10/8 cm, grau, ohne Fase
	4 cm	Brechsand/Splitt 0/5
$Ev_2 \geq 45$ MPa	38 cm	Schottertragschicht 0/45
	50 cm	Gesamtaufbau
		Stabilisierung gem. Bodengutachten

Schnitt J-J, gem. Geh-/Radweg - Grünfläche

Maßstab 1:50

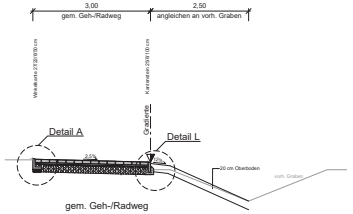

gem. Geh-/Radweg
geplanter Deckenaufbau

$Ev_2 \geq 80$ MPa	8 cm	Betonsteinpflaster 20/10/8 cm, grau, ohne Fase, mit Abstandhalter
$Ev_2 \geq 45$ MPa	4 cm	Brechsand/Splitt 0/5
	20 cm	Frostschutzschicht 0/45
	32 cm	Gesamtaufbau

Schnitt K-K, gem. Geh-/Radweg - Am Dornbusch

Maßstab 1:50

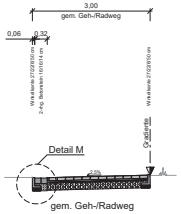

gem. Geh-/Radweg
geplanter Deckenaufbau

$Ev_2 \geq 80$ MPa	8 cm	Betonsteinpflaster 20/10/8 cm, grau, ohne Fase, mit Abstandhalter
$Ev_2 \geq 45$ MPa	4 cm	Brechsand/Splitt 0/5
	20 cm	Frostschutzschicht 0/45
	32 cm	Gesamtaufbau

Schnitt L-L, gem. Geh-/Radweg - Kläranlage

Maßstab 1:50

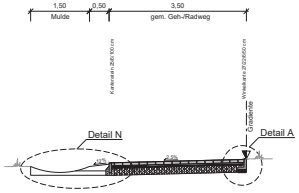

gem. Geh-/Radweg
geplanter Deckenaufbau

$Ev_2 \geq 80$ MPa	8 cm	Betonsteinpflaster 20/10/8 cm, grau, ohne Fase, mit Abstandhalter
$Ev_2 \geq 45$ MPa	4 cm	Brechsand/Splitt 0/5
	20 cm	Frostschutzschicht 0/45
	32 cm	Gesamtaufbau

Detail A

Maßstab 1:25

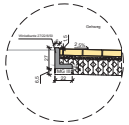

Detail I

Maßstab 1:25

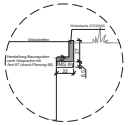

Detail J

Maßstab 1:25

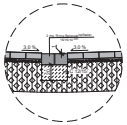

Detail K

Maßstab 1:25

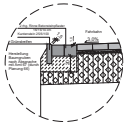

Detail L

Maßstab 1:25

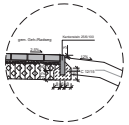

Detail M

Maßstab 1:25

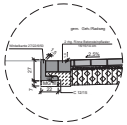

Detail N

Maßstab 1:25

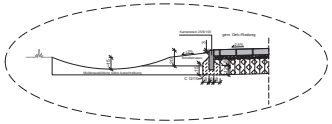

Zur Planung gehören folgende Pläne:

Reg. Nr. 10957	Plan 1	Blatt 1	Lageplan
Reg. Nr. 10957	Plan 1	Blatt 1	Lageplan mit Leitungen
Reg. Nr. 10958	Plan 1	Blatt 1-2	Ausbauquerschnitt
Reg. Nr. 10959	Plan 1	Blatt 2-7	Höhenplan
Reg. Nr. 10960	Plan 1	Blatt 2-7	Querprofile
Reg. Nr. 10961	Plan 1	Blatt 1	Markierungs- und Beschilderungsplan

Nr.	Art der Änderung	Datum	Name
5.			
4.			
3.			
2.			
1.			

Entwurfsverfasser
eberhardt - die ingenieure gbr
satrostraße 1
49545 tecklenburg
konsultation:
tel. 05482 - 9999-100
fax. 05482 - 9999-101
info@ibw-tg.de
eberhardt die ingenieure
Tecklenburg, 2019-09-06
thomas eberhardt

IV-AV-01160077	Datum	Name
bearbeitet	2018/10	fw/cg
gezeichnet	2018/10	cg
geprüft	gez. Wolters	

Projekt Nr: 16/041
Plan Nr: 10958
Blatt Nr: 2
Str. Schlüssel:
Anlage Nr:

Amt für Mobilität und Tiefbau

Ausbauquerschnitt

Maßstab
Lageplan 1
Längen 1: 50/25 / Höhen 1: 50/25

	Datum	Name
bearbeitet		Wilfkamp
gezeichnet		
geprüft	10.09.2019	Wilfkamp

genehmigt:
Münster, den 10.09.2019

i. A.
gez. Wilfkamp
Tiefbauamt

B-Plan Nr. 578:
Amelsbüren - Nordwestlich Am Dornbusch

Stadtteil: Amelsbüren
Bezirk: Hiltrup

P:\01_STG\1160027\30_Bearbeitung\ENTWFR_CAD\10-2_ag_20-Ausgleichsfläche.dwg