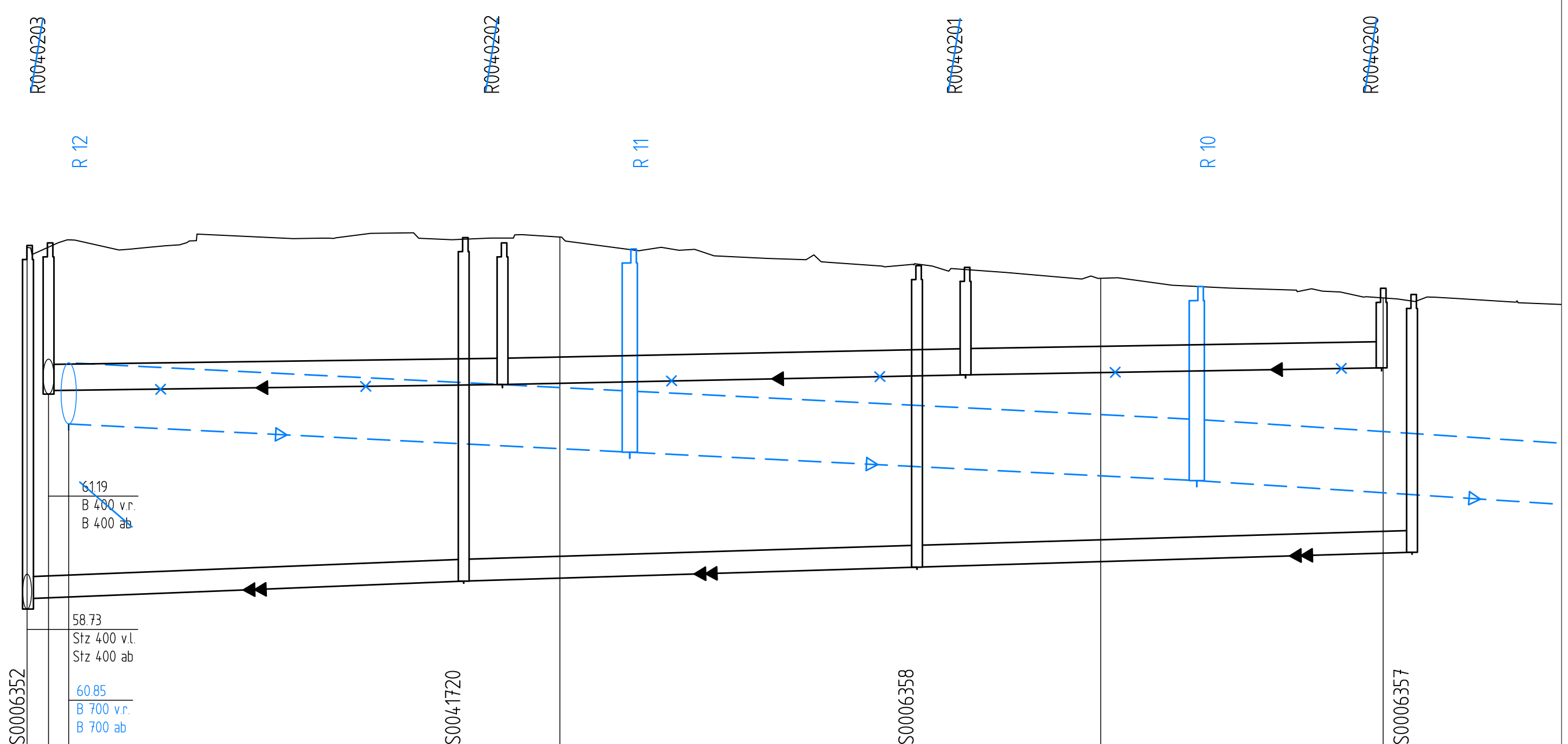
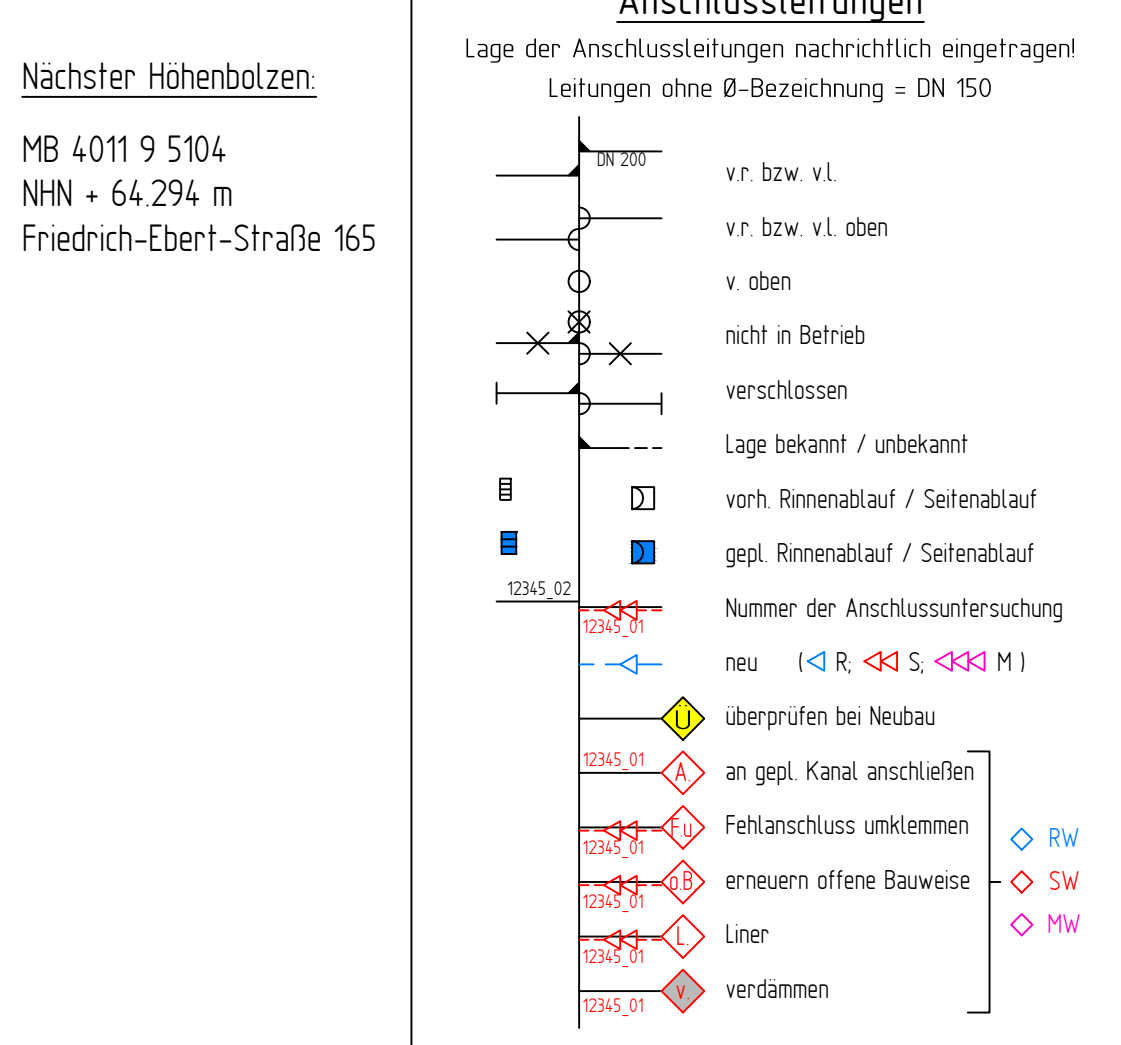
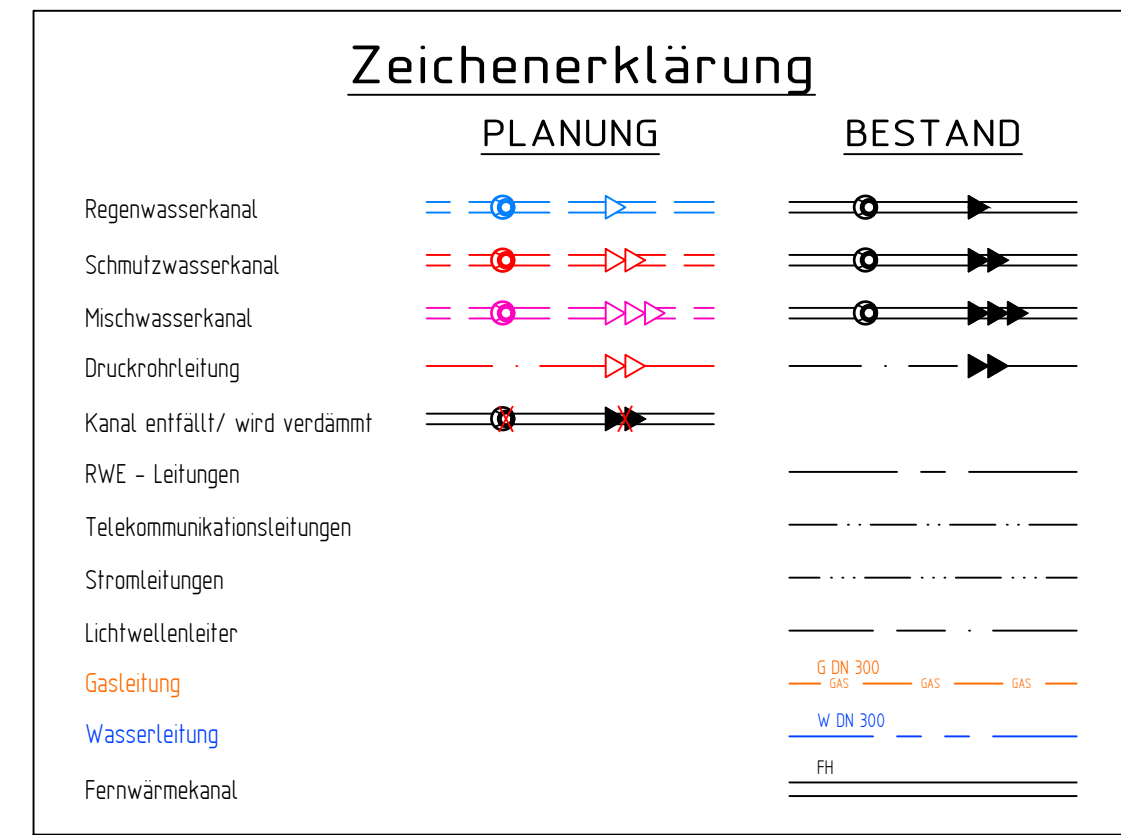


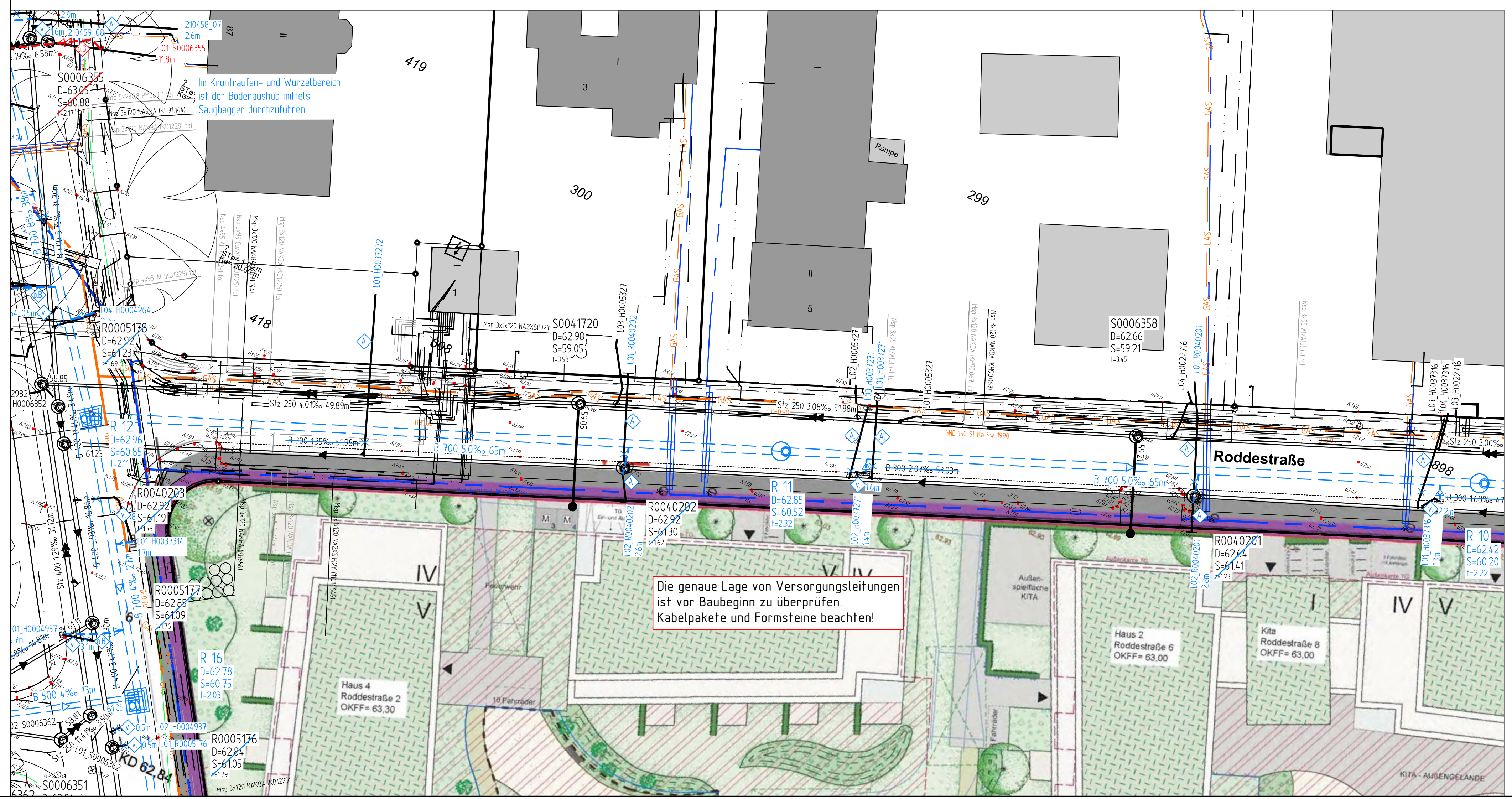
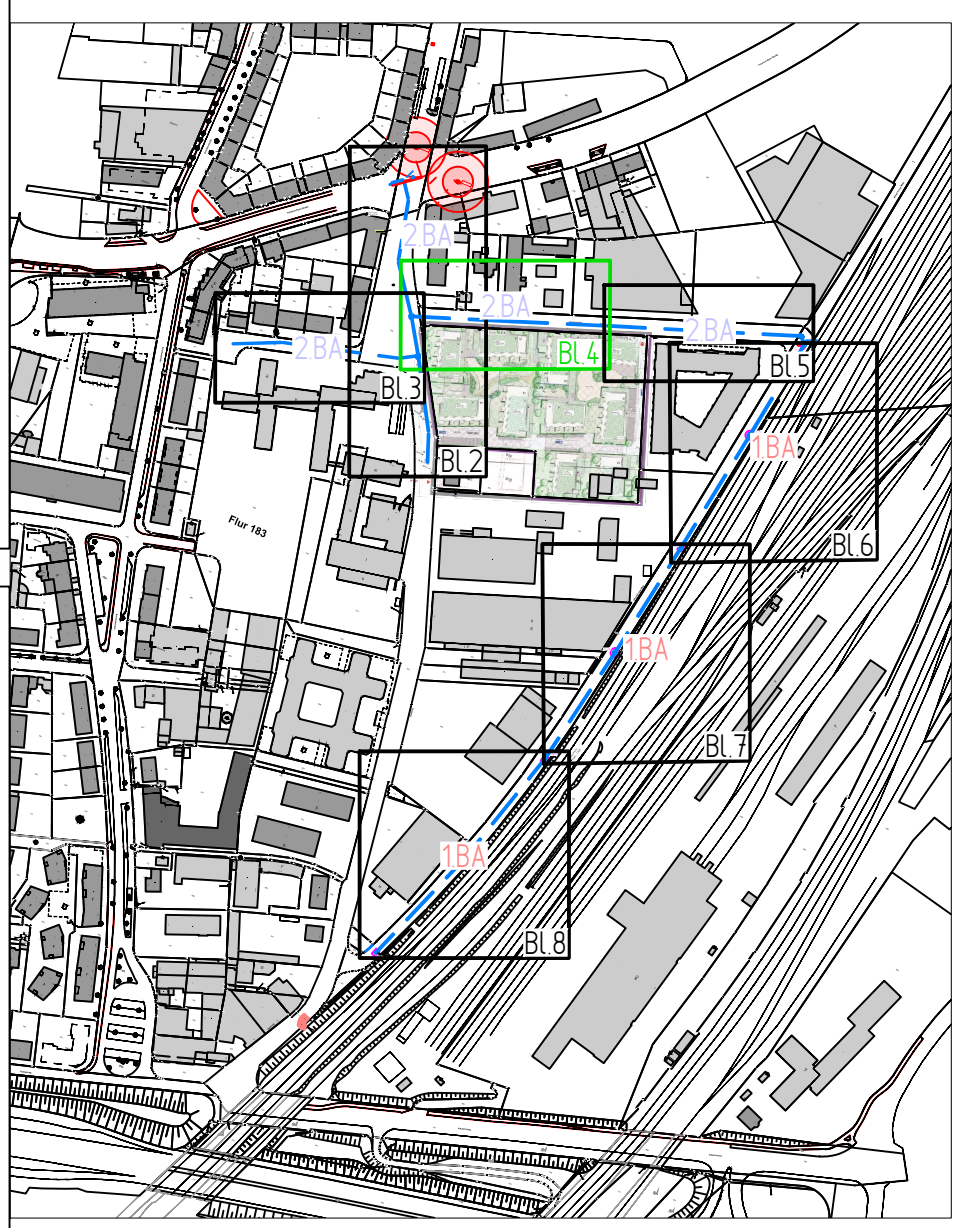
gepl. Schachtbauwerke RW	SB f= 2.11	F 15 f= 2.32	F 15 f= 2.22
gepl. Schachtbauwerke SW			



NN 57.00	S0006352	S0041720	S0006358	S0006357
Geländehöhe	62.92	62.85	62.42	62.42
Gradientenhöhe				
Straßenname	Roddestraße			
RW geplant OK Schacht - Ø, Material	62.96 f=2.11	DN 700 B	62.85 f=2.32	DN 700 B
RW geplant Haltungssohle, Länge, Gefälle	60.85	65m 5.0‰	60.85 60.52	65m 5.0‰
SW geplant OK Schacht - Ø, Material				
SW geplant Haltungssohle, Länge, Gefälle				
RW vorhanden OK Schacht\ Tiefe - Ø, Material, Länge, Gefälle	62.92 f=1.73	DN 300 B 5198m 1.35‰	62.92 f=1.62	DN 300 B 53.03m 2.07‰
RW vorhanden Haltungssohle - Baujahr/ Zustandsklasse	6.19 6.123	Bj. 2005 / ZK 4	6.130 6.130	Bj. 2005 / ZK 4
SW vorhanden OK Schacht\ Tiefe - Ø, Material, Länge, Gefälle	62.89 f=4.16	DN 250 Stz 49.89m 4.01‰	62.98 f=3.93	DN 250 Stz 51.88m 3.08‰
SW vorhanden Haltungssohle - Baujahr/ Zustandsklasse	58.73 58.85	Bj. 1984 / ZK 2 wird saniert von 66.62	59.05 59.05	Bj. 1984 / ZK 3
			59.21 59.21	Bj. 1984 / ZK 3
			61.44 61.44	Bj. 2005 / ZK 4
			62.40 f=0.91	Bj. 2005 / ZK 4
			62.33 f=2.95	Bj. 1984 / ZK 3



Nächster Höhenbolzen:
MB 4011 9 5104
NHN + 64.294 m
Friedrich-Ebert-Straße 165



VORABZUG

5			
4			
3			
2			
1			
Nr.	Art der Änderung	Name	Datum

Projekt Nr.: 19_049
Plan Nr.: 0000
Blatt Nr.: 4
Str. Schlüssel: 0145 / 05610 / 00140
Anlage Nr.:

Lageplan mit Längsschnitt
2. BA Roddestraße

Mafstab
Lageplan 1: 250
Längen 1: 500 Höhen 1: 50

Datum	Name
09.2021	Kopetz
09.2021	Stork/ Sl
09.2021	Kopetz

gezeichnet
geprüft
genehmigt: Münster, den 2021

i. A.

Amt für Mobilität und Tiefbau

STADT MÜNSTER

Amt für Mobilität und Tiefbau

Kanalisationierung
Dahlweg_Roddestraße
Alfred-Krupp-Weg

Stadtteil: Schützenhof
Bezirk: Mitte

Plot: 28.10.2021