

Legende

- vorhanden:**
- 1 Asphaltbeton
 - 2 Gehwegplatten
 - 8 Betonsteinpflaster rot 20/10/8 cm
 - 11 Verbundsteinpflaster grau mit Fuge
 - 12 Grünsfliche

- geplant:**
- 1 Asphaltbeton (Deckenerneuerung)
 - 2 Asphaltbeton (Vollausbau)
 - 3 Gehwegplatten 24/24/8 und 30/24/8 cm
 - 4 Betonsteinpflaster grau 20/10/8 cm
 - 5 Betonsteinpflaster grau 16/16/14 cm
 - 6 Betonsteinpflaster anthrazit 20/10/8 cm
 - 7 Betonsteinpflaster rot 20/10/8 cm
 - 8 Betonsteinpflaster rot 16/16/14 cm
 - 9 Betonsteinpflaster weiß 16/16/14 cm
 - 10 Verbundsteinpflaster grau mit Fuge
 - 11 Grünsfliche
 - 12 Betonplatten anthrazit 30/30/8 cm
 - 13 Noppenplatten weiß 30/30/8 cm
 - 14 Rippenplatten weiß 30/30/8 cm
 - 15 Teakbord weiß 1x6 cm
 - 16 Rollbord Basalt gewaschen h=0/3 cm
 - 17 Hochbordstein
 - 18 Winkelkante

Mit Schichten G, F, H, K, L, M, N, O, P, Q, R, S, T, U, V, W, X, Y, Z, AA, AB, AC, AD, AE, AF, AG, AH, AI, AJ, AK, AL, AM, AN, AO, AP, AQ, AR, AS, AT, AU, AV, AW, AX, AY, AZ, BA, BB, BC, BD, BE, BF, BG, BH, BI, BJ, BK, BL, BM, BN, BO, BP, BQ, BR, BS, BT, BU, BV, BW, BX, BY, BZ, CA, CB, CC, CD, CE, CF, CG, CH, CI, CJ, CK, CL, CM, CN, CO, CP, CQ, CR, CS, CT, CU, CV, CW, CX, CY, CZ, DA, DB, DC, DD, DE, DF, DG, DH, DI, DJ, DK, DL, DM, DN, DO, DP, DQ, DR, DS, DT, DU, DV, DW, DX, DY, DZ, EA, EB, EC, ED, EE, EF, EG, EH, EI, EJ, EK, EL, EM, EN, EO, EP, EQ, ER, ES, ET, EU, EV, EW, EX, EY, EZ, FA, FB, FC, FD, FE, FF, FG, FH, FI, FJ, FK, FL, FM, FN, FO, FP, FQ, FR, FS, FT, FU, FV, FW, FX, FY, FZ, GA, GB, GC, GD, GE, GF, GG, GH, GI, GJ, GK, GL, GM, GN, GO, GP, GQ, GR, GS, GT, GU, GV, GW, GX, GY, GZ, HA, HB, HC, HD, HE, HF, HG, HH, HI, HJ, HK, HL, HM, HN, HO, HP, HQ, HR, HS, HT, HU, HV, HW, HX, HY, HZ, IA, IB, IC, ID, IE, IF, IG, IH, II, IJ, IK, IL, IM, IN, IO, IP, IQ, IR, IS, IT, IU, IV, IW, IX, IY, IZ, JA, JB, JC, JD, JE, JF, JG, JH, JI, JJ, JK, JL, JM, JN, JO, JP, JQ, JR, JS, JT, JU, JV, JW, JX, JY, JZ, KA, KB, KC, KD, KE, KF, KG, KH, KI, KJ, KK, KL, KM, KN, KO, KP, KQ, KR, KS, KT, KU, KV, KW, KX, KY, KZ, LA, LB, LC, LD, LE, LF, LG, LH, LI, LJ, LK, LL, LM, LN, LO, LP, LQ, LR, LS, LT, LU, LV, LW, LX, LY, LZ, MA, MB, MC, MD, ME, MF, MG, MH, MI, MJ, MK, ML, MM, MN, MO, MP, MQ, MR, MS, MT, MU, MV, MW, MX, MY, MZ, NA, NB, NC, ND, NE, NF, NG, NH, NI, NJ, NK, NL, NM, NO, NP, NQ, NR, NS, NT, NU, NV, NW, NX, NY, NZ, OA, OB, OC, OD, OE, OF, OG, OH, OI, OJ, OK, OL, OM, ON, OO, OP, OQ, OR, OS, OT, OU, OV, OW, OX, OY, OZ, PA, PB, PC, PD, PE, PF, PG, PH, PI, PJ, PK, PL, PM, PN, PO, PP, PQ, PR, PS, PT, PU, PV, PW, PX, PY, PZ, QA, QB, QC, QD, QE, QF, QG, QH, QI, QJ, QK, QL, QM, QN, QO, QP, QQ, QR, QS, QT, QU, QV, QW, QX, QY, QZ, RA, RB, RC, RD, RE, RF, RG, RH, RI, RJ, RK, RL, RM, RN, RO, RP, RQ, RR, RS, RT, RU, RV, RW, RX, RY, RZ, SA, SB, SC, SD, SE, SF, SG, SH, SI, SJ, SK, SL, SM, SN, SO, SP, SQ, SR, SS, ST, SU, SV, SW, SX, SY, SZ, TA, TB, TC, TD, TE, TF, TG, TH, TI, TJ, TK, TL, TM, TN, TO, TP, TQ, TR, TS, TT, TU, TV, TW, TX, TY, TZ, UA, UB, UC, UD, UE, UF, UG, UH, UI, UJ, UK, UL, UM, UN, UO, UP, UQ, UR, US, UT, UY, UZ, VA, VB, VC, VD, VE, VF, VG, VH, VI, VJ, VK, VL, VM, VN, VO, VP, VQ, VR, VS, VT, VU, VV, VW, VX, VY, VZ, WA, WB, WC, WD, WE, WF, WG, WH, WI, WJ, WK, WL, WM, WN, WO, WP, WQ, WR, WS, WT, WU, WV, WW, WX, WY, WZ, XA, XB, XC, XD, XE, XF, XG, XH, XI, XJ, XK, XL, XM, XN, XO, XP, XQ, XR, XS, XT, XU, XV, XW, XX, XY, XZ, YA, YB, YC, YD, YE, YF, YG, YH, YI, YJ, YK, YL, YM, YN, YO, YP, YQ, YR, YS, YT, YU, YV, YW, YX, YY, YZ, ZA, ZB, ZC, ZD, ZE, ZF, ZG, ZH, ZI, ZJ, ZK, ZL, ZM, ZN, ZO, ZP, ZQ, ZR, ZS, ZT, ZU, ZV, ZW, ZX, ZY, ZZ

Baum
 Baum, der in Abstimmung mit Amt 67 (Herr Lambert) zu versetzen ist
 Bordsteinabkantung
 Bordsteinabkantung

Rinnenablauf
 zu entfernter Rinnenablauf
 Leuchte
 Mauer
 vorh. Höhen
 +55,30
 -55,30
 HRP
 HRP

Eingang / Einfahrt / Ausfahrt
 Rinnenablauf
 Leuchte
 Mauer
 vorh. Höhen
 +55,30
 -55,30
 HRP
 HRP

Schemabaufr
 Leuchte
 Mauer
 vorh. Höhen
 +55,30
 -55,30
 HRP
 HRP

Fahradanlehnhügel
 gegl. Höhen
 HRP
 HRP

Name
 Datum
 Name
 Datum

Name
 Datum
 Name
 Datum

Name
 Datum
 Name
 Datum

Name
 Datum
 Name
 Datum

Name
 Datum
 Name
 Datum

Name
 Datum
 Name
 Datum

Name
 Datum
 Name
 Datum

Name
 Datum
 Name
 Datum

Name
 Datum
 Name
 Datum

Name
 Datum
 Name
 Datum

Name
 Datum
 Name
 Datum

Name
 Datum
 Name
 Datum

Name
 Datum
 Name
 Datum

Name
 Datum
 Name
 Datum

Name
 Datum
 Name
 Datum

Name
 Datum
 Name
 Datum

Name
 Datum
 Name
 Datum

Name
 Datum
 Name
 Datum

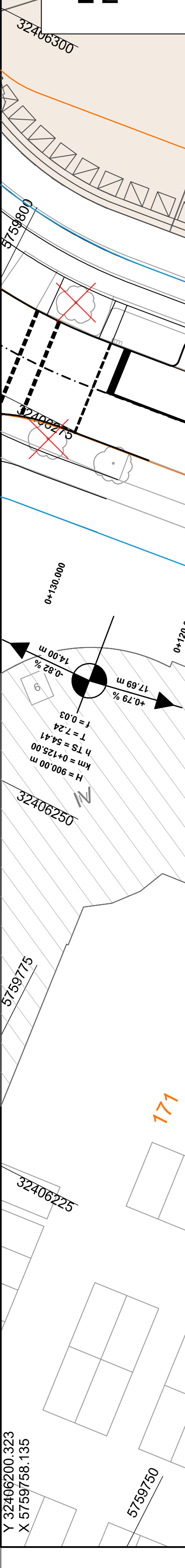
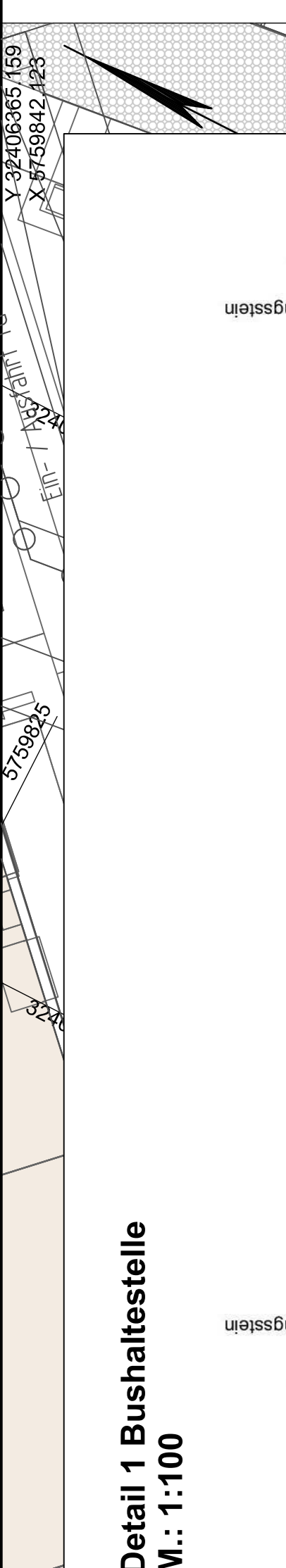
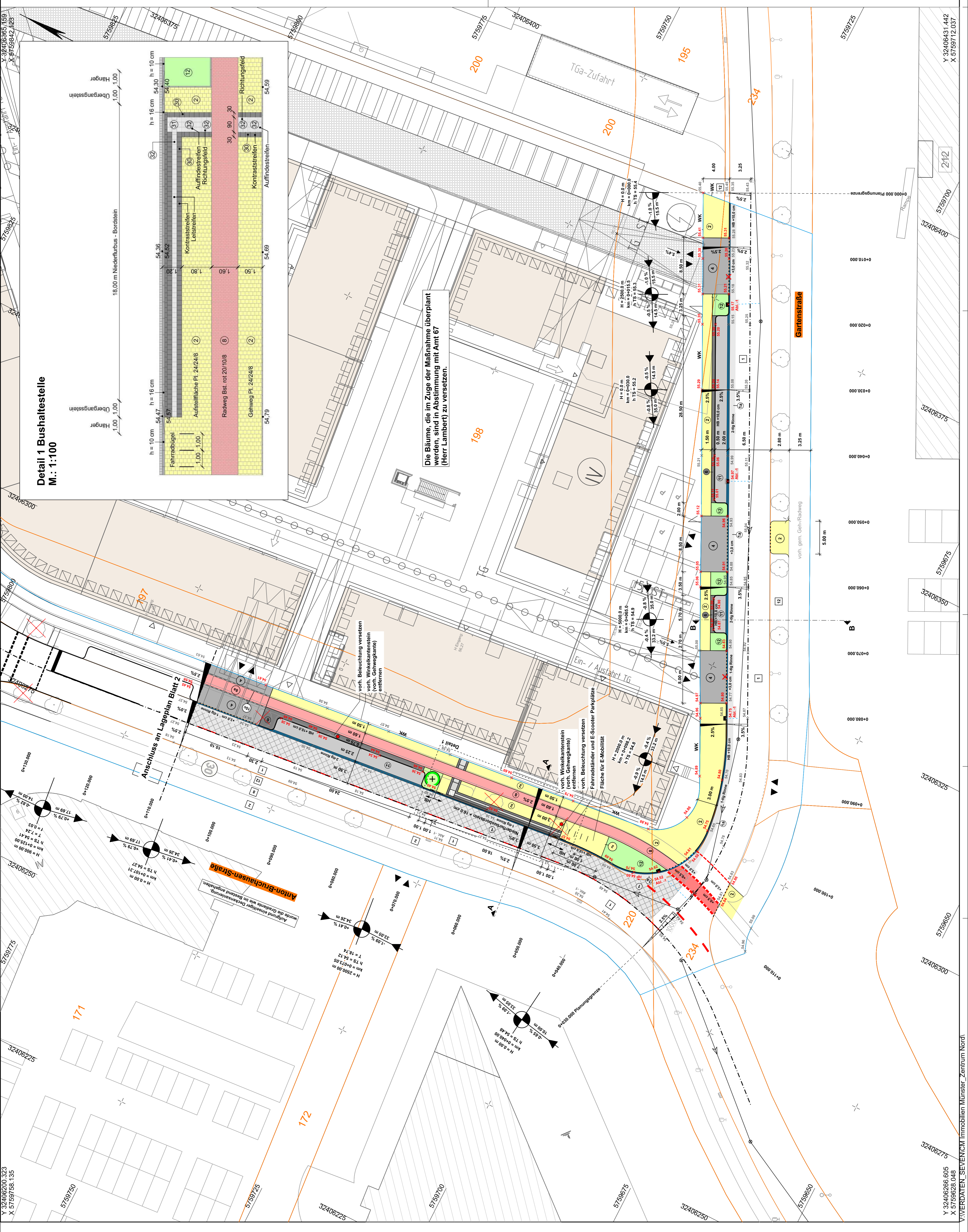
Name
 Datum
 Name
 Datum

Name
 Datum
 Name
 Datum

Name
 Datum
 Name
 Datum

Name
 Datum
 Name
 Datum

Name
 Datum
 Name
 Datum



Detail 1 Bushaltestelle
 M.: 1:100

Detail 2 Anschluss an Lageplan Blatt 2

Die Bäume, die im Zuge der Maßnahme überplant werden, sind in Abstimmung mit Amt 67 (Herr Lambert) zu versetzen.

STADT MÜNSTER
 Amt für Mobilität und Tiefbau

Anton-Bruchhausen-Straße
 Ausbau der Straße und Nebenanlagen im Stadtteil Rumpforst
 Bebauungsplan Nr. 586

Lageplan
 Maßstab: Lageplan 1:250
 Längen 1: / Höhen 1: /
 Datum: Name:
 bearbeitet: gezeichnet:
 geprüft: genehmigt:
 Münster, den

Projekt Nr.: 11006
 Plan Nr.: 1 (2)
 Blatt Nr.: 1 (2)
 Str. Schlüssel:
 Anlage Nr.:

Ingenieurbüro
 Name: Datum:
 bearbeitet: 24.04.2021
 gezeichnet: Hintermann
 geprüft: O. Timm
 genehmigt: 24.04.2021

nts
 Ingenieurgesellschaft mbH

CM
 IMMOBILIEN ENTWICKLUNG SEIT 1985

Erreichungsträger
 Name: Datum:
 bearbeitet: gezeichnet:
 geprüft: