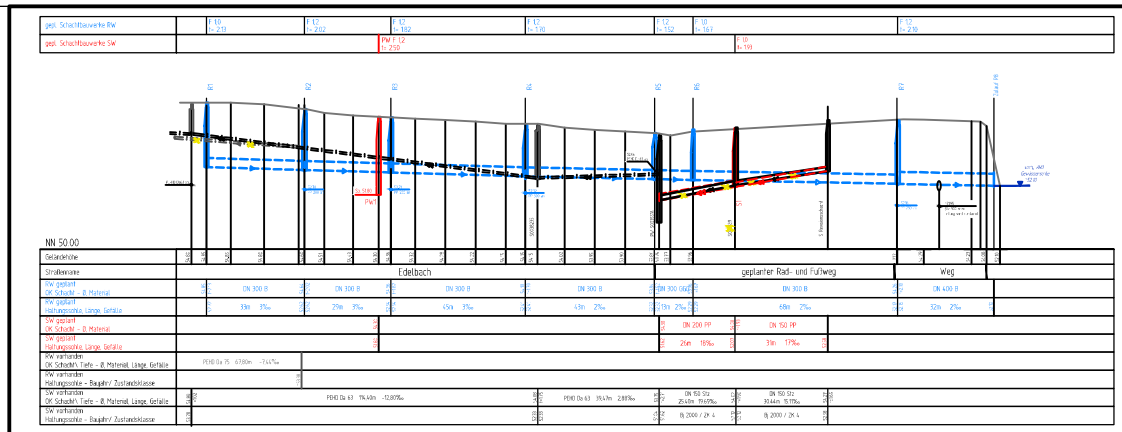


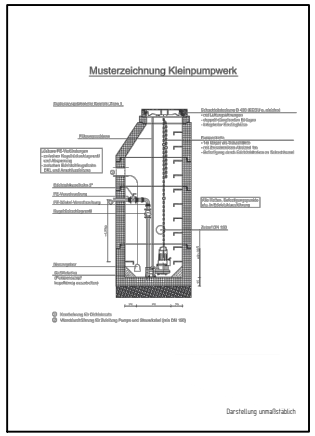


| Planungsnummer | Bestandsnummer |
|---|---|
| 1 | 05243648 |
| 2 | 05243650 |
| 3 | 05243670 |
| 4 | 05243671 |
| 5 | 05243700 |
| 6 | 05243701 |
| 7 | 05243702 |
| 8 | 05243703 |
| | |
| | |
| | |
| PW1 | 05243705 |
| 1 | 05243706 |

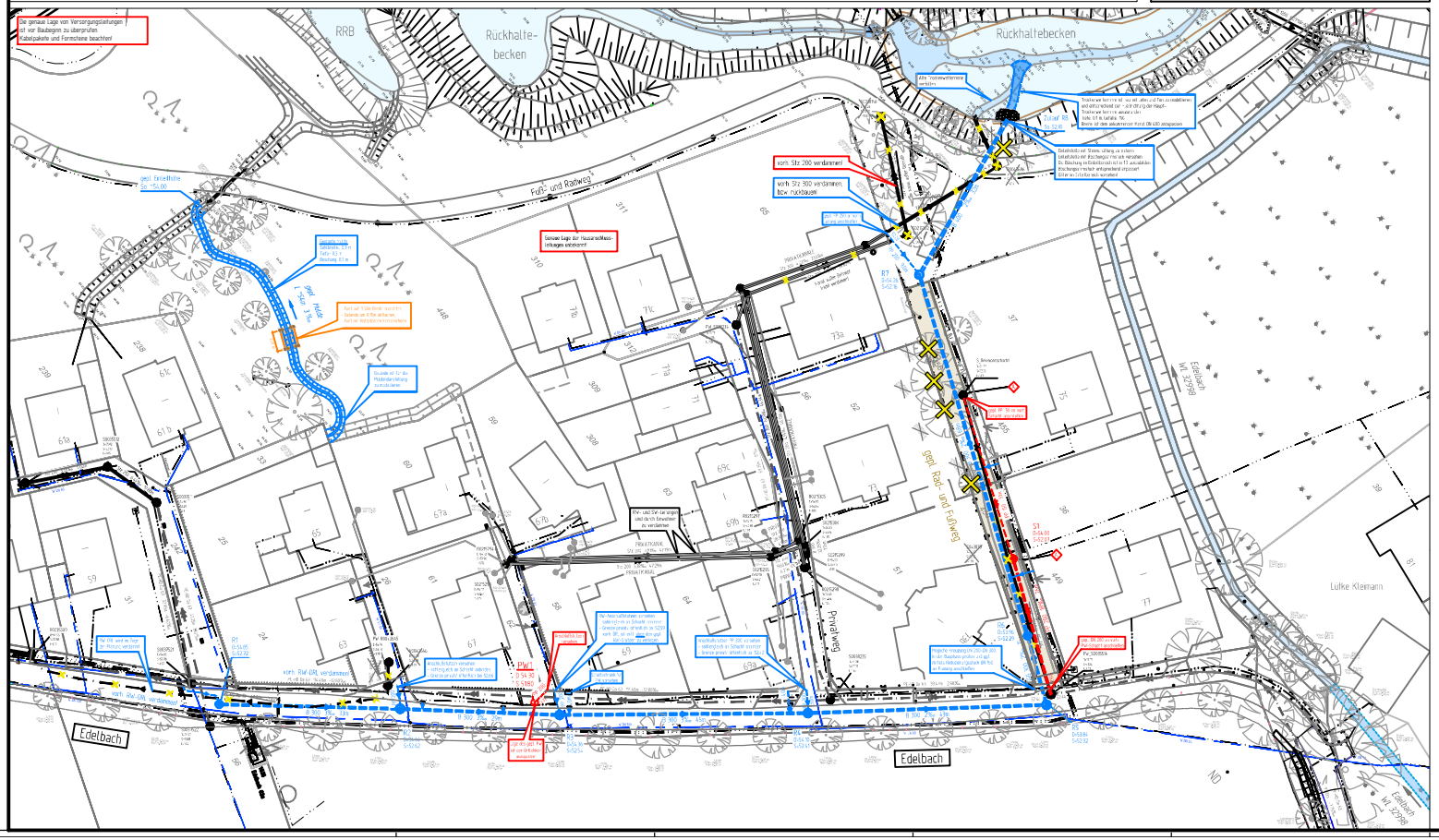


## Zeichenerklärung

| | PLANUNG | BESTAND |
|---|---|---|
| Regenwasserkanal | | |
| Schmutzwasserkanal | | |
| Mischwasserkanal | | |
| Druckerleitung | | |
| Privatkanal | | |
| Objekt entfällt/ wird verdammt | | |
| RWE – Leitungen | | |
| Telekommunikationsleitungen | | |
| Stromleitungen | | |
| Lichtwellenleiter | | |
| Gasleitung | | |
| Wasserleitung | | |
| Fernwärmekanal | | |
| Fläche für gepl. Rad- und Fußweg | | |

## Anschlussleitungen

Lage der Anschlussleitungen nachrichtlich eingetragene Leitungen ohne Ø-Bezeichnung = DN 150

- vor bzw. vl
- vor bzw. vl oben
- v oben
- nicht in Betrieb
- verschlossen
- Lage bekannt / unbekannt
- vorh. Rinnenablauf / Sehenablauf
- gepl. Rinnenablauf / Sehenablauf
- Nummer der Anschlussuntersuchung
- neu
- überprüfen bei Neubau
- im gepl. Kanal anschließen
- Fehlanschluss umklemmen
- erneuern offene Bauweise
- Liner
- verdammen

Nächster Höhenbolzen
MB 4011 / 5045
NHN = 55.204 m
Edelbach 36

| | | | |
|---|---|---|---|
| 5 | | | |
| 4 | | | |
| 3 | | | |
| 2 | Anpassung der RW-Kanalisation beim RRB, Ergänzung Texte | Schelach | 19.02.2022 |
| 1 | Anpassung II. Amtsumlauf | Schelach | 09.09.2021 |
| Nr. | Art der Änderung | Name | Datum |

Projekt Nr.: E 73
Blatt Nr.: 3
Dir. Schlüssel: 01725
Anlage Nr.:

Lageplan mit Längsschnitt

Maßstab
Lageplan 1 : 250
Längen 1 : 500 Höhen 1 : 50

| | Datum | Name |
|---|---|---|
| gezeichnet | 12.05.2021 | Ø Bauer |
| geprüft | 12.05.2021 | Schelach |
| genehmigt | | |

Planfeld
Münster, den ..... 2022

A
Amt für Mobilität und Tiefbau

Amt für Mobilität und Tiefbau

Kanalsanierung
Edelbach
Haus-Nr. 59 bis 77

Stadtteil Gremde
Bezirk Nord

Plan Nr. 05243648