





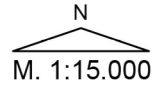
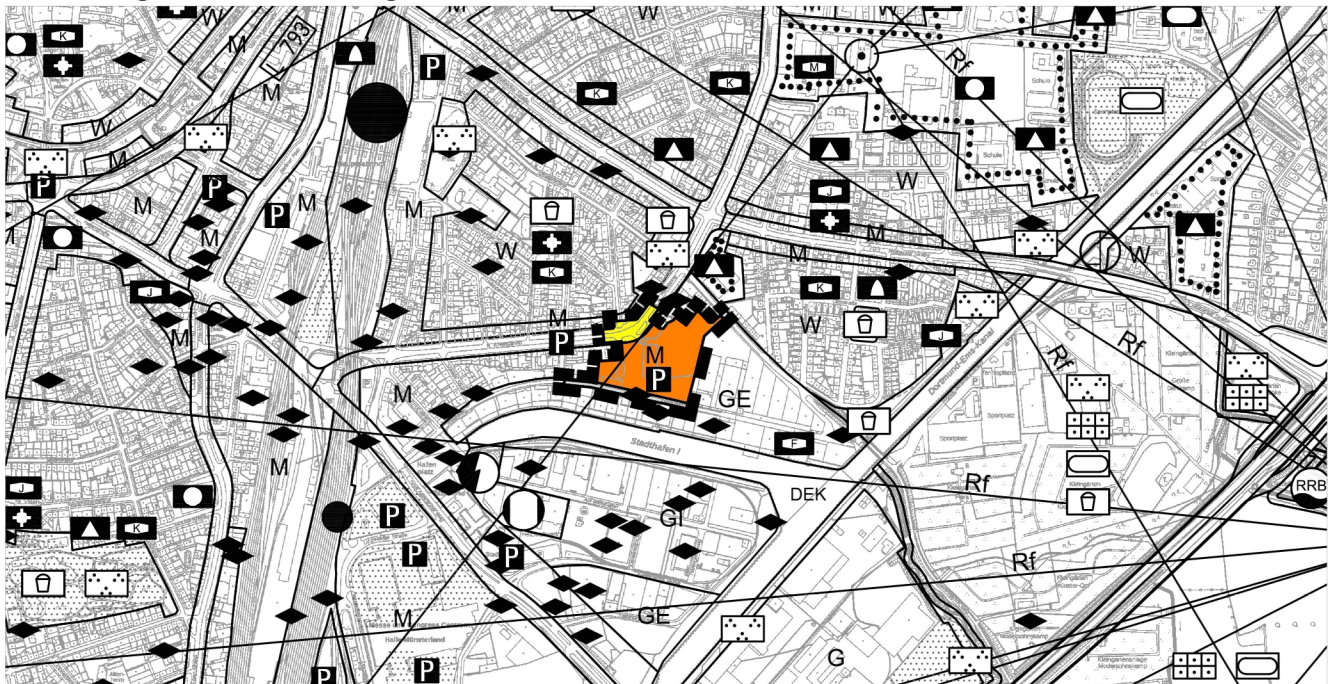


Plan zur 97. Änderung
des Flächennutzungsplans
Hansaring /
Schillerstraße /Hafenweg

-  Änderungsbereich
-  Gemischte Baufläche
-  Gewerbegebiet
-  Sonstige überörtliche oder örtliche Hauptverkehrsstraßen
-  Öffentliche Parkfläche
-  Altlast- / Verdachtsfläche < 1 ha



Bisherige Darstellung



Neue Darstellung

