Schnitt D - D
M 1 : 50

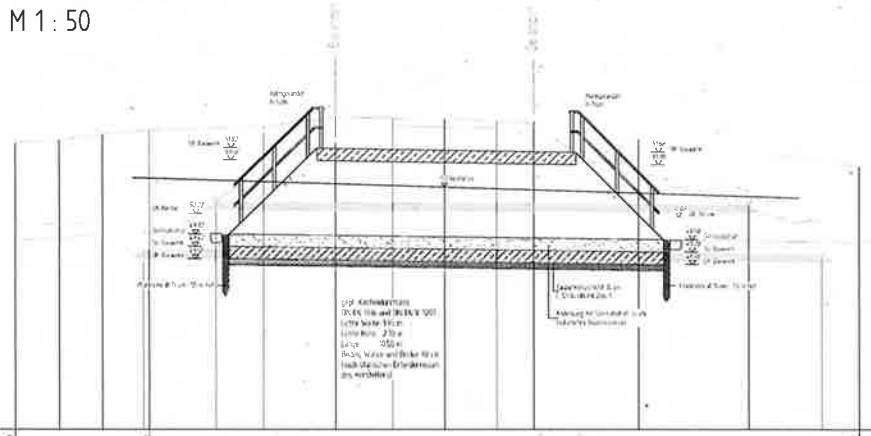

Schnitt E - E
M 1 : 50

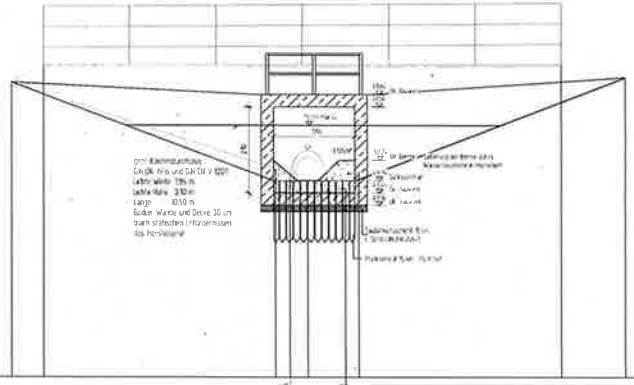

NN 45 00	
Sohle Vornholtgraben	
UK Boschung	
OK Boschung	
OK Radweg	
So Durchlass	

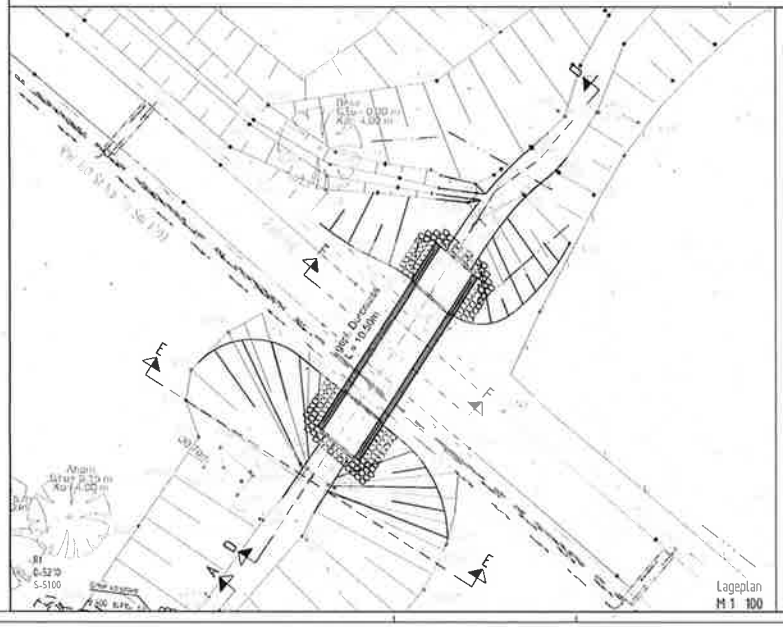

Schnitt F - F
M 1 : 50

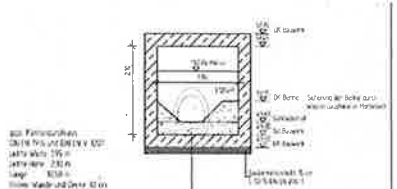

NN 45 00	
Sohle Vornholtgraben	
UK Boschung	
OK Boschung	
OK Radweg	
So Durchlass	

Nr	Art der Änderung	Name	Datum
5			
4			
3			
2			
1			

STADT MÜNSTER
Amt für Mobilität und Tiefbau

Lageplan Rad- und Fußweg mit Schnitte D-D, E-E u F-F

Angelmodder Weg -
Allehof bis Homannstraße