Detail Planung - südwestliche Querung
Maßstab 1:100

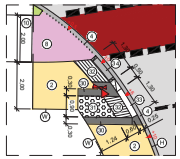

Detail Planung - südwestliche Querung
Maßstab 1:100

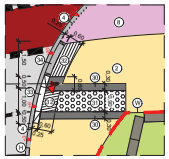

Detail Planung - südliche Querung
Maßstab 1:100

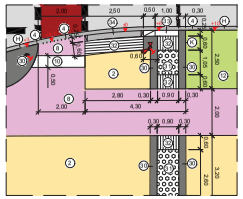

Detail Planung - Mittelinsel
Maßstab 1:100

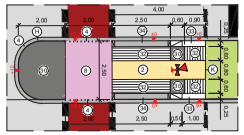

Detail Planung - nördliche Querung
Maßstab 1:100

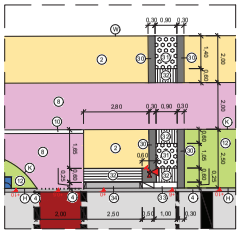

Detail Planung - westliche Querung Ortsfahrbahn
Maßstab 1:100

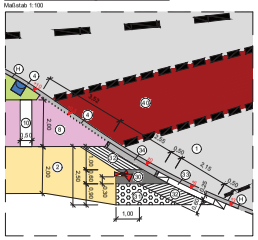

Detail Planung - östliche Querung Ortsfahrbahn
Maßstab 1:100

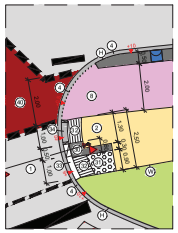

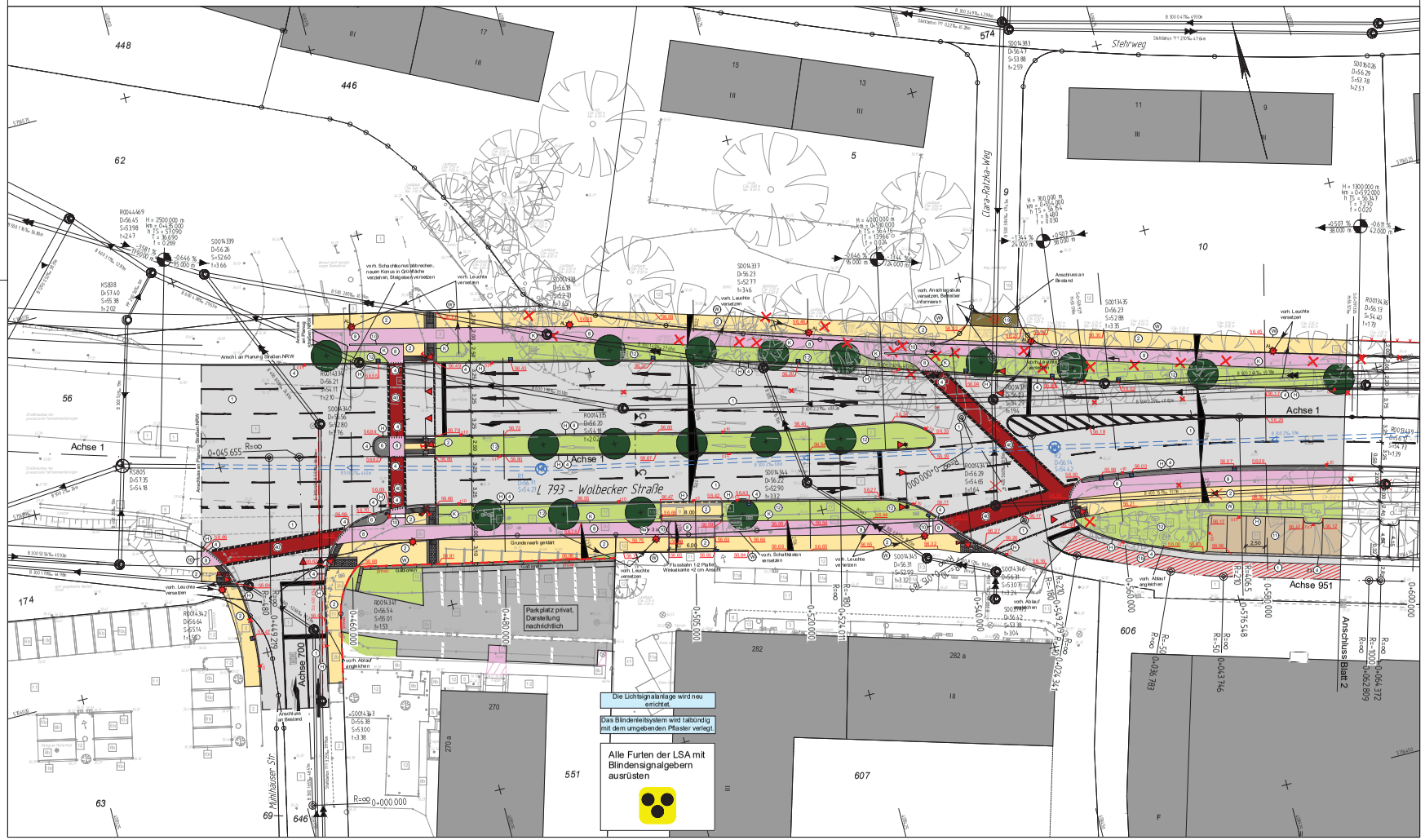


## Legende

vorhandene

- Asphaltbeton
- Betonplatten, grau, 24/24 cm
- Betonplatten, grau, 20/20 cm
- Betonplatten, grau, 30/30 cm
- Betonstein, grau, 20/10 cm
- Betonstein, grau, 16/16 cm
- Betonstein, grau, andere Formate
- Betonstein, anth., 20/10 cm
- Betonstein, anth., 20/10 cm
- Betonstein, rot, 20/10 cm
- Betonstein, rot, 20/15 cm
- Betonstein, weiß, 16/16 cm
- Betonstein, weiß, 20/10 cm
- Betonstein, weiß, 20/20 cm
- Betonstein, weiß, 50/15 cm
- Verbundsteinpflaster, grau
- Verbundsteinpflaster, anthrazit
- Grünfläche
- Natursteinpflster Kleinpflaster
- Klinker
- unbefestigte Fläche
- Rippenplatten weiß 30/30 cm
- Roteinfärbung Radweg
- Baum
- Baum zu fällen
- Rinnenablauf
- Seitenablauf
- Ablauf entfällt
- Schieberkappe Wasser
- Schaltkasten oberirdisch, unterirdisch
- Unterflurhydrant
- Schachtdeckel
- Leuchte
- Verkehrszeichen
- Lichtsignalanlage
- Absperrpfosten
- Absperrpfosten entfällt
- Zugang / Zufahrt
- Mauer
- Mauer entfällt
- Zaun
- Zaun entfällt
- Höhe, vorhanden

geplant

- Asphaltbeton
- Deckenerneuerung (Deck- und Binderschicht)
- Betonplatten 24/24/8 cm
- Betonstein grau 20/10/8 cm
- Betonstein grau 16/16/14 cm
- Betonstein grau 16/16/8 cm
- Betonstein grau andere
- Betonstein anthrazit 20/10/8 cm
- Betonstein rot 20/10/8 cm
- Betonstein rot 16/16/14 cm
- Betonstein weiß 16/16/8 cm
- Verbundsteinpflaster
- Grünfläche
- unbefestigte Fläche
- Betonplatte anthrazit 30/30/8 cm
- Noppenplatte weiß 30/30/8 cm
- Rippenplatte weiß 30/30/8 und 20/10/8 cm
- Tastbordstein weiß 25/20/100 cm
- Rollbordstein Basalt gewaschen 25/20/100 cm
- Roteinfärbung Radweg
- Hochbord
- Hochbord, +3,0 cm
- Betonstein grau 16/16/14 cm, +0,5 cm Radwegefurt
- Kantenstein
- Winkelkantenstein
- Niederflurbusbordstein
- Rinnenablauf 30 x 50 cm
- Seitenablauf
- Leuchte - konischer Mast
- Leuchte - Ausleger
- LSA - motorisierter Verkehr
- LSA - Fußgänger
- LSA - Radfahrer
- Taster
- Höhe, geplant
- Höhe Bordsteinansicht in cm
- geplanter Zaun
- geplante Hecke
- geplanter Baum (Darstellung nachrichtlich)

## Zur Planung gehören folgende Pläne:

| | | | |
|---|---|---|---|
| Reg. Nr. | Plan 1 | Blatt 1 - 2 | Lageplan |
| Reg. Nr. | Plan 1 | Blatt 1 - 2 | Leitungsplan |
| Reg. Nr. | Plan 1 | Blatt 1 - 2 | Ausbauquerschnitt |
| Reg. Nr. | Plan 1 | Blatt 1 - 3 | Querprofile |
| Reg. Nr. | Plan 1 | Blatt 1 - 3 | Höhenplan |
| Reg. Nr. | Plan 1 | Blatt 1 - 2 | Markierungs- und Beschilderungsplan |

| Nr. | Art der Änderung | Datum | Name |
|---|---|---|---|
| 5 | | | |
| 4 | | | |
| 3 | | | |
| 2 | | | |
| 1 | | | |

| | Datum | Name |
|---|---|---|
| bearbeitet | 2022/02 | |
| gezeichnet | 2022/02 | |
| geprüft | | |

Projekt Nr: -
Plan Nr:
Blatt Nr: 1 (2)
Str. Schlüssel:
Anlage Nr:

Lageplan

Maßstab
1 : 250

| | Datum | Name |
|---|---|---|
| bearbeitet | | |
| gezeichnet | | |
| geprüft | 2021/11 | |

genehmigt
Münster, den 07.03.2022

i. A.

Amt für Mobilität und Tiefbau

Amt für Mobilität und Tiefbau

Wolbecker Str. - Mühlhäuser Str.
b. Laerer Landweg

Umbau des Knotenpunktes und
Umbau der Haltestelle stadteinwärts
St. Margareta Kirche

Stadtteil St. Mauritz
Bezirk Ost