gepl. Schachtbauwerke RW		F 12 l= 244	F 12 l= 172	F 12 l= 166	F 12 l= 149
gepl. Schachtbauwerke SW					

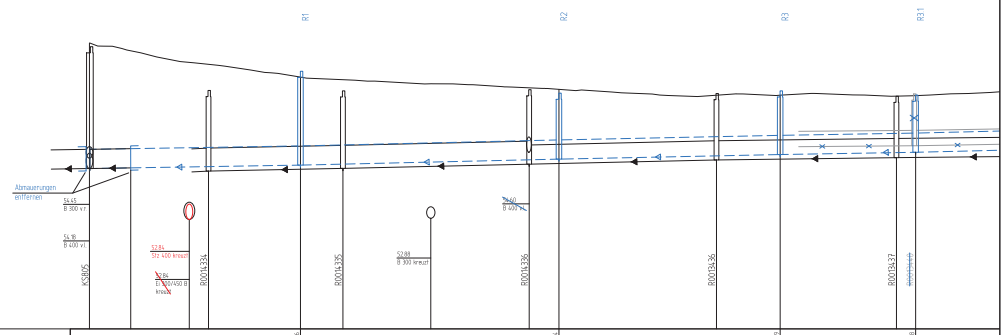

NN 50.00

Geländehöhe	54.96		54.96		54.90		54.98		
Gradientenhöhe									
Straßenname	Wolbecker Straße								
RW geplant OK Schacht – Ø, Material		DN 500 B		DN 500 B		DN 500 B		DN 500 B	DN 500 B
RW geplant Haltungssohle, Länge, Gefälle	54.16	44.50m 2‰	54.27 / 53.44	68m 2‰	53.44 / 52.87	58m 2‰	52.87 / 52.55	36m 2‰	52.55 / 51.99	36m 2‰
SW geplant OK Schacht – Ø, Material									
SW geplant Haltungssohle, Länge, Gefälle									
RW vorhanden OK Schacht\ Tiefe – Ø, Material, Länge, Gefälle	53.96 / 53.16	DN 500 B 10.50m 2‰	53.16 / 52.92	DN 600 B 35.10m 1.99‰	52.92 / 52.70	DN 600 B 48.52m 2.27‰	52.70 / 52.48	DN 500 B 48.82m 2.25‰	52.48 / 52.10	DN 500 B 48.11m 1.25‰	52.10 / 52.06	DN 500 B 39.20m 1.02‰
RW vorhanden Haltungssohle – Baujahr/ Zustandsklasse	54.16 / 54.16		54.16 / 54.17	Bj. 1976 / ZK 3	54.17 / 54.16	Bj. 1976 / ZK 4	54.16 / 54.25	Bj. 1976 / ZK 3	54.25 / 54.52	Bj. 1976 / ZK 4	54.52 / 54.52	Bj. 1976 / ZK 4
SW vorhanden OK Schacht\ Tiefe – Ø, Material, Länge, Gefälle									
SW vorhanden Haltungssohle – Baujahr/ Zustandsklasse									

gepl. Schachtbauwerke RW					
gepl. Schachtbauwerke SW					

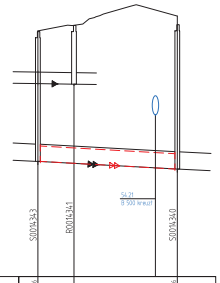

NN 50.00

Geländehöhe	54.96		54.96
Gradientenhöhe			
Straßenname	Wolbecker Straße		
RW geplant OK Schacht – Ø, Material			
RW geplant Haltungssohle, Länge, Gefälle			
SW geplant OK Schacht – Ø, Material		DN 400 Sfz	
SW geplant Haltungssohle, Länge, Gefälle	53.80	36m 6‰	53.80
RW vorhanden OK Schacht\ Tiefe – Ø, Material, Länge, Gefälle		DN 300 B 48.41m 1.65‰	53.95 / 53.95
RW vorhanden Haltungssohle – Baujahr/ Zustandsklasse	53.95 / 53.95	Bj. 1976/ ZK 3	
SW vorhanden OK Schacht\ Tiefe – Ø, Material, Länge, Gefälle	53.98 / 53.98	Ei 300/450 B 36.31m 5.57‰	53.98 / 53.98
SW vorhanden Haltungssohle – Baujahr/ Zustandsklasse	53.80	Bj. 1976 / ZK 2	53.98 / 53.98

Zeichenerklärung

	PLANUNG	BESTAND
Regenwasserkanal		
Schmutzwasserkanal		
Mischwasserkanal		
Druckrohrleitung		
Kanal entfällt/ wird verdämmt		

Anschlussleitungen

Lage der Anschlussleitungen nachrichtlich eingetragen!
Leitungen ohne Ø-Bezeichnung = DN 150

- v.r. bzw. v.l.
- v.r. bzw. v.l. oben
- v. oben
- nicht in Betrieb
- verschlossen
- Lage bekannt / unbekannt
- vorh. Rinnenablauf / Sohlenablauf
- gepl. Rinnenablauf / Sohlenablauf
- Nummer der Anschlussuntersuchung
- neu
- überprüfen bei Neubau
- an gepl. Kanal anschließen
- Fehlanschluss umklemmen
- ermesum offene Bauweise
- Liner
- verdämmen

RW / SW / MW

Planungsnummer	Bestandsnummer	Planungsnummer	Bestandsnummer
H1		S1	
H2		S2	
H3		S3	
H3.1		S4	
H4		S5	
H5			
H7			
H8			
H9			
H10			

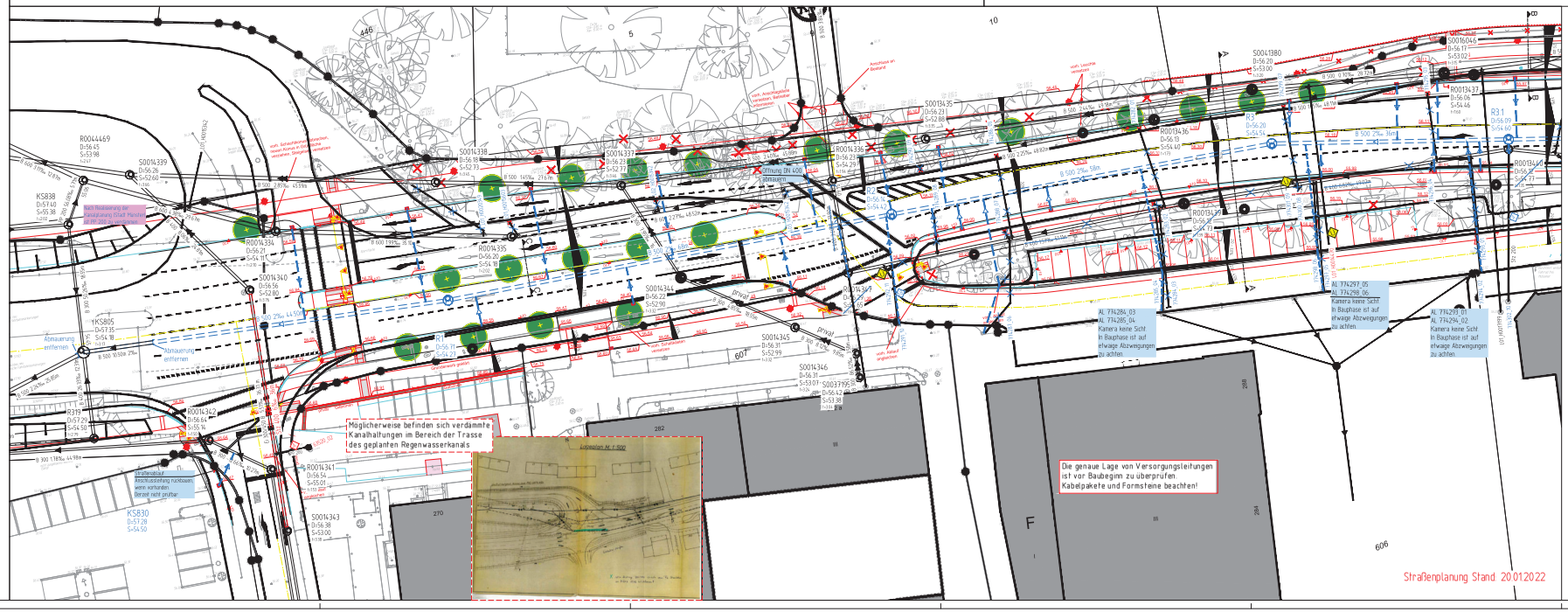

Nächster Höhenbolzen

MB 4012 9 5021
NN = 57.109 m
Wolbecker Straße / Hegerskamp
St. Margareta-Kirche (Turm)

Nr.	Art der Änderung	Name	Datum
5			
4			
3			
2			
1			

Projekt Nr	16.034
Plan Nr	0000
Blatt Nr	2
Str. Schlüssel	07340 / 04115
Anlage Nr	

Lageplan mit Längsschnitt

Maßstab
Lageplan 1 : 250
Längen 1 : 500 Höhen 1 : 50

	Datum	Name
bearbeitet		
gezeichnet		
geprüft		

genehmigt
Münster, den 2022

i. A.
Amt für Mobilität und Tiefbau

Amt für Mobilität und Tiefbau

Kanalsanierung
Wolbecker Straße – Laerer Landweg

Stadtteil Mauritz-Ost
Bezirk Ost

Pl.nr 1502.2022