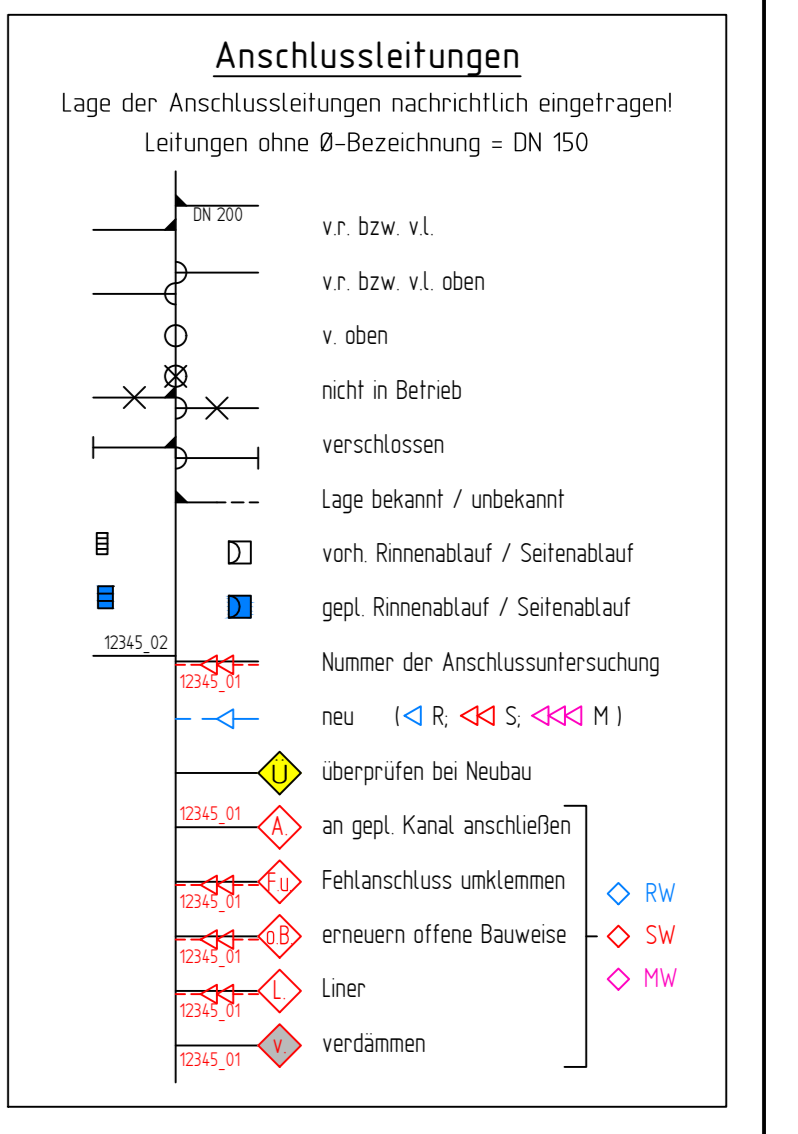
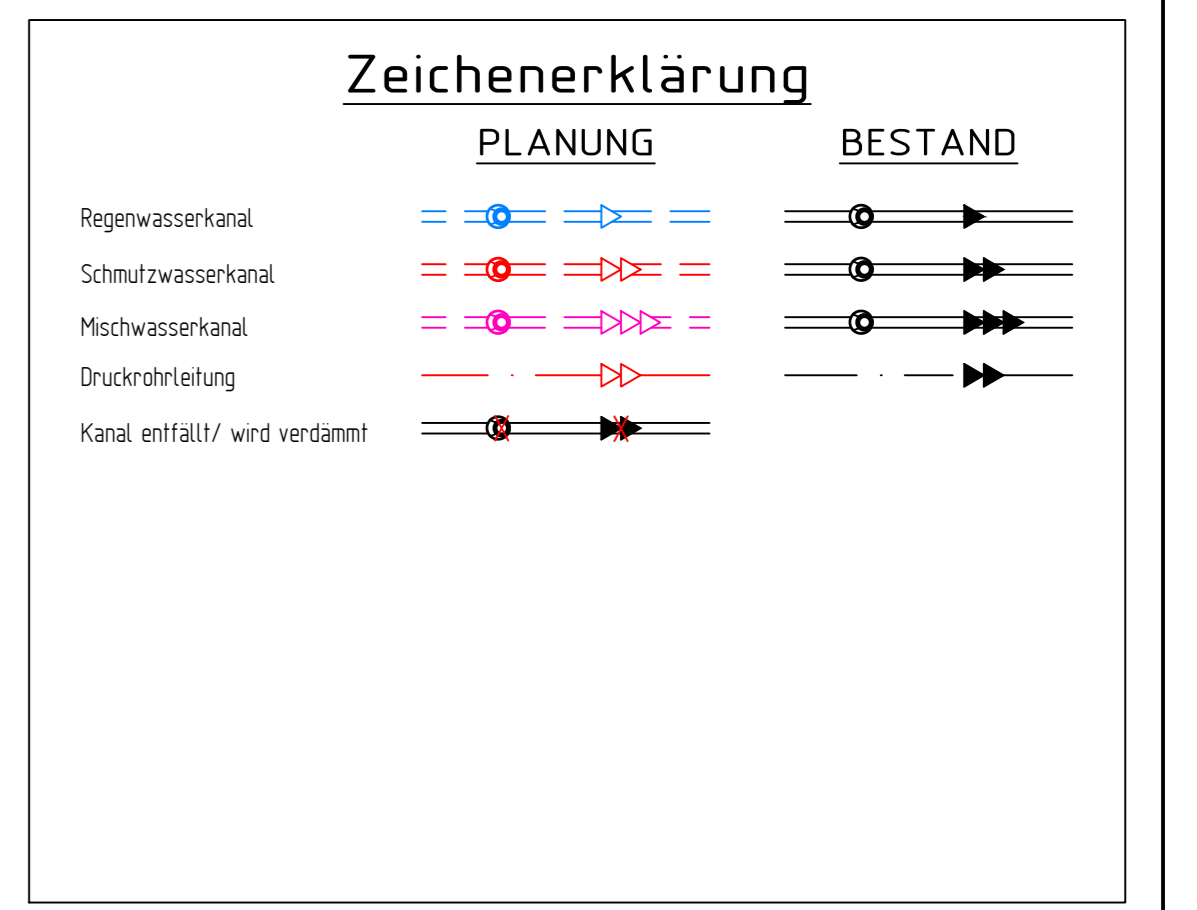
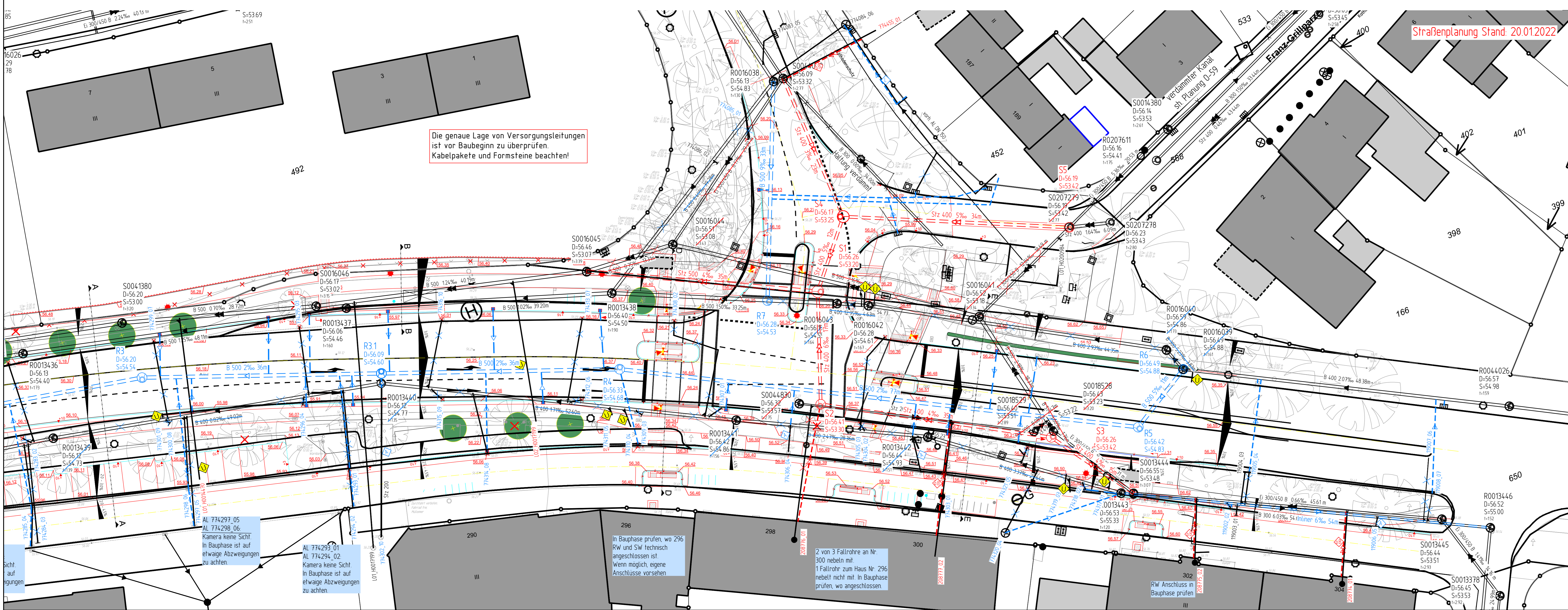


Geländehöhe	Wolbecker Straße						Laerer Landweg		Franz-Grillparzer-Weg	
Gradientenhöhe										
Straßenname										
RW geplant OK Schacht - Ø, Material	DN 500 B	DN 500 B	DN 500 B	DN 500 B	DN 500 B	DN 500 B	DN 500 B	DN 500 B	DN 400 Stz	DN 400 Stz
Haltungssohle, Länge, Gefälle	58m 2‰	36m 2‰	36m 2‰	77m 2‰	54m 6‰	35m 4‰	33m 9‰	33m 9‰	34m 5‰	34m 5‰
SW geplant OK Schacht - Ø, Material				DN 400 Stz	DN 400 Stz	DN 500 Stz	DN 400 Stz	DN 400 Stz	DN 400 Stz	DN 400 Stz
Haltungssohle, Länge, Gefälle				35m 4‰	15m 4‰	35m 4‰	17m 6‰	23m 3‰	34m 5‰	34m 5‰
RW vorhanden OK Schacht\ Tiefe - Ø, Material, Länge, Gefälle	DN 500 B 48.11m 1.25‰	DN 500 B 39.20m 1.02‰	DN 500 B 33.25m 1.50‰	DN 400 B 44.63m 1.295‰	DN 400 B 44.35m 2.93‰	DN 500 B 33.25m 1.50‰	DN 500 B 44.36m 2.16‰	DN 500 B 44.36m 2.16‰	DN 400 B 44.36m 2.16‰	DN 400 B 44.36m 2.16‰
RW vorhanden Haltungssohle - Baujahr/ Zustandsklasse	Bj 1976 / ZK 4	Bj 1976 / ZK 4	Bj 1976 / ZK 4	Bj 1976 / ZK 4	Bj 1976 / ZK 2	Bj 1976 / ZK 4	Bj 1976 / ZK 4	Bj 1976 / ZK 4	Bj 1976 / ZK 4	Bj 1976 / ZK 4
SW vorhanden OK Schacht\ Tiefe - Ø, Material, Länge, Gefälle				DN 200 Stz 34.83m 1.72‰	DN 300/450 B 34.91m 1.676‰	DN 500 B 44.36m 2.16‰	DN 500 B 44.36m 2.16‰	DN 500 B 44.36m 2.16‰	DN 400 B 44.36m 2.16‰	DN 400 B 44.36m 2.16‰
SW vorhanden Haltungssohle - Baujahr/ Zustandsklasse				Bj 1971 / ZK 3	Bj 1960 / ZK 3	Bj 1960 / ZK 3	Bj 1971 / ZK 3	Bj 1971 / ZK 3	Bj 1971 / ZK 3	Bj 1971 / ZK 3



Nächster Höhenbolzen:  
 MB 4012 9 5021  
 NHN + 57.109 m  
 Wolbecker Straße / Hegerskamp  
 St. Margareta-Kirche (Turm)

Planungsnummer	Bestandsnummer	Planungsnummer	Bestandsnummer
R1	S1		
R2	S2		
R3	S3		
R31	S4		
R4	S5		
R5			
R6			
R7			
R8			
R9			
R10			

Nr	Art der Änderung	Name	Datum
5			
4			
3			
2			
1			

Projekt Nr.: 16\_004  
 Plan Nr.: 0000  
 Blatt Nr.: 3  
 Str. Schlüssel: 07340 / 0415  
 Anlage Nr.:

**STADT MÜNSTER**  
 Amt für Mobilität  
 und Tiefbau

Lageplan mit Längsschnitt

Maßstab:  
 Längsplan 1:250  
 Höhen 1:50

Kanalsanierung  
**Wolbecker Straße -  
 Laerer Landweg**

Stadtteil Mauritz-Ost  
 Bezirk Ost

bearbeitet  
 gezeichnet  
 geprüft  
 genehmigt  
 Münster, den: ..... 2022

i. A.  
 Amt für Mobilität und Tiefbau