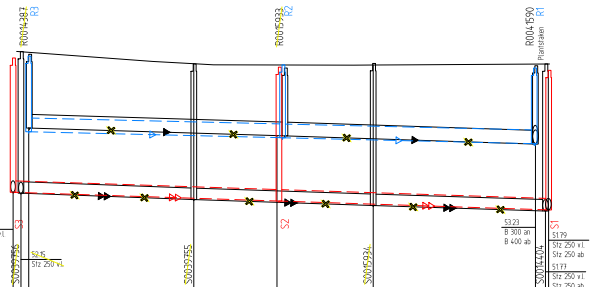
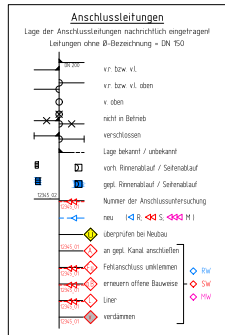
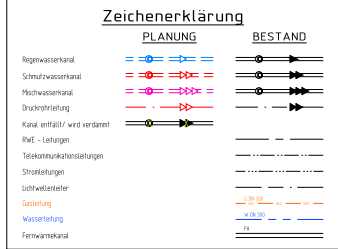
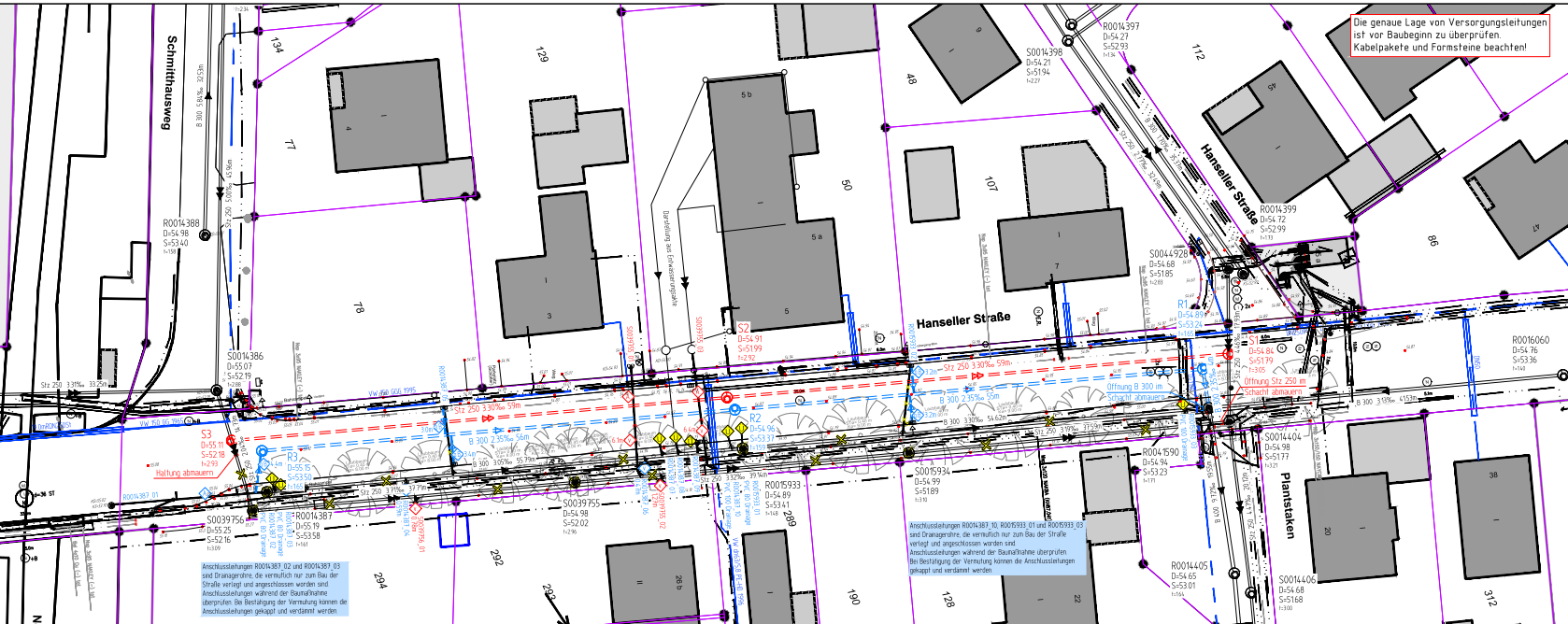


gpl. Schachtbauwerke RW	F 10 h= 165	F 10 h= 159	F 10 h= 165
gpl. Schachtbauwerke SW	F 10 h= 293	F 10 h= 292	F 10 h= 305



NN 50.00				
Geländehöhe	50.6	50.6	50.6	50.6
Gradenföhöhe				
Straßenname	Hanseller Straße			
RW geplant	DN 300 B	DN 300 B	DN 300 B	DN 300 B
OK Schacht - Ø, Material	Ø 300	Ø 300	Ø 300	Ø 300
RW geplant	56m 2.35‰	55m 2.35‰	4m 2.35‰	
Haltungssohle, Länge, Gefälle				
SW geplant	DN 250 Stz	DN 250 Stz		
OK Schacht - Ø, Material	Ø 250	Ø 250		
RW vorhanden	DN 300 B	DN 300 B		
OK Schacht\ Tiefe - Ø, Material, Länge, Gefälle	55.79m 3.05‰	54.62m 3.30‰		
RW vorhanden	Bj. 1980 / ZK 1	Bj. 1980 / ZK 3		
Haltungssohle - Baujahr / Zustandklasse				
SW vorhanden	DN 250 Stz	DN 250 Stz		
OK Schacht\ Tiefe - Ø, Material, Länge, Gefälle	37.7m 3.77‰	39.7m 3.32‰	37.59m 3.19‰	
RW vorhanden	Bj. 1980 / ZK 3	Bj. 1980 / ZK 0	Bj. 1980 / ZK 0	
SW vorhanden				
Haltungssohle - Baujahr / Zustandklasse				



Nächster Höhenbolzen
MB 3911 9 00188
NN + 55,207 m
Hanseller Str. 50
(Hof Werkamp)
MB 3911 9 00203
NN + 55,689 m
Hägerstraße 270

VORABZUG

5			
4			
3			
2			
1			
Nr.	Art der Änderung	Name	Datum

Projekt Nr.: 21.041
Plan Nr.: H_173
Blatt Nr.: 1
Str. Schlüssel: 02157
Anlage Nr.:



Lageplan mit Längsschnitt

Maßstab:	Lageplan 1:250 Längen 1:500 Höhen 1:50
Datum:	Oktober 2021
gezeichnet:	Oktober 2021
geprüft:	Oktober 2021
Genehmigt:	Minster, den 2022

Kanalanschluss
Hanseller Straße
DB bis Planstaken
Stadtteil: Neerbege
Bezirk: West
Prof. 02.02.2022