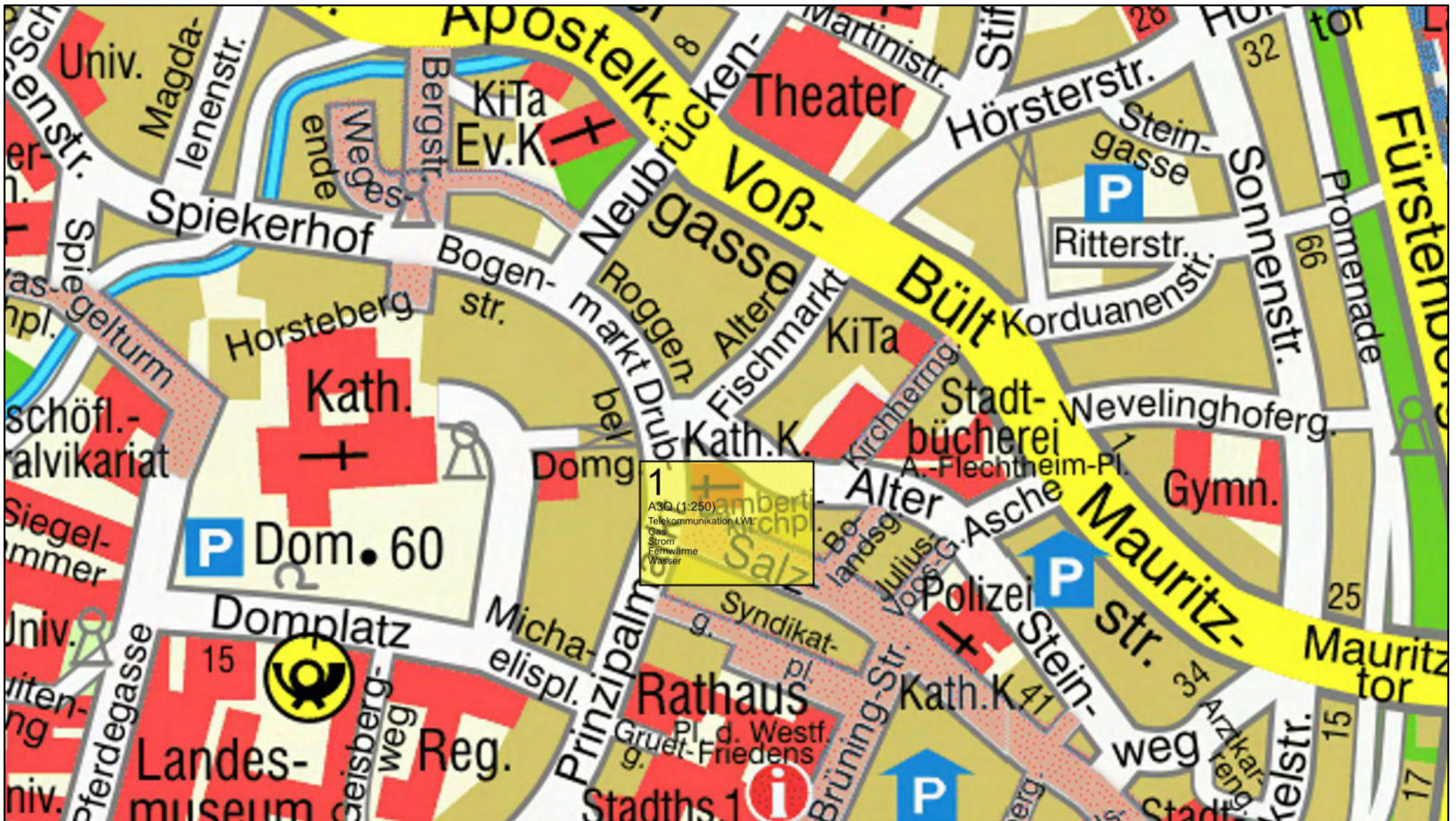






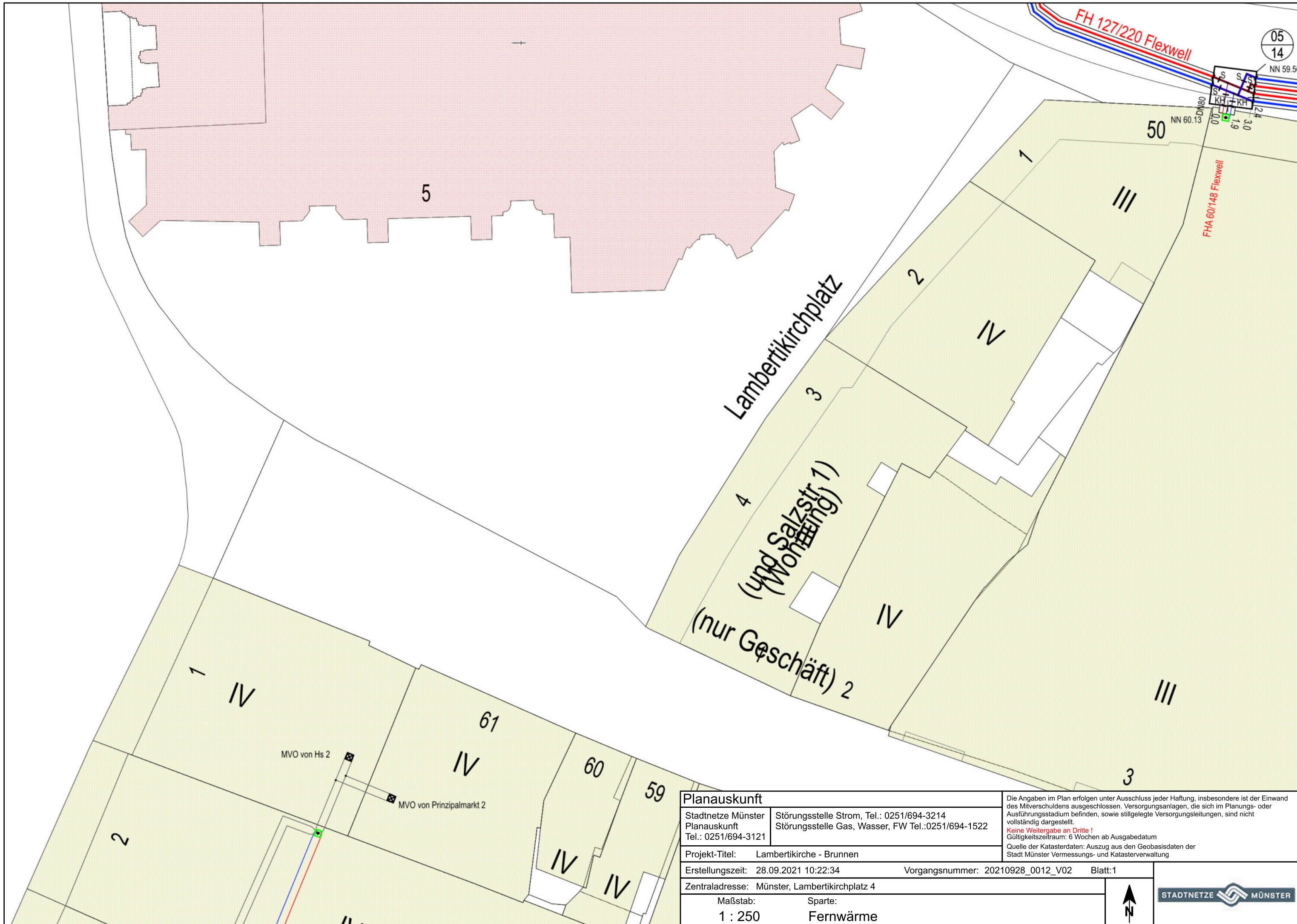
- Mischwasserkanalisation
- Regenwasserkanalisation
- Schmutzwasserkanalisation

Druckansicht
Maßstab 1: 250 Datum: 10.02.2022
Notizen: Lamberti-Brunnen Kanaldaten
© Stadt Münster



1
 A30 (1:250)
 Telekommunikation LWL
 Gas
 Strom
 Fernwärme
 Wasser

Planauskunft		Die Angaben im Plan erfolgen unter Ausschluss jeder Haftung, insbesondere ist der Einwand des Mitverschuldens ausgeschlossen. Versorgungsanlagen, die sich im Planungs- oder Ausführungsstadium befinden, sowie stillgelegte Versorgungsleitungen, sind nicht vollständig dargestellt. Keine Weitergabe an Dritte! Gültigkeitszeitraum: 6 Wochen ab Ausgabedatum Quelle der Katasterdaten: Auszug aus den Geobasisdaten der Stadt Münster Vermessungs- und Katasterverwaltung
Stadtnetze Münster Planauskunft Tel.: 0251/694-3121	Störungsstelle Strom, Tel.: 0251/694-3214 Störungsstelle Gas, Wasser, FW Tel.: 0251/694-1522	
Projekt-Titel: Lambertikirche - Brunnen		Blatt:
Erstellungszeit: 28.09.2021 10:22:44		
Zentraladresse: Münster, Lambertikirchplatz 4		 
Maßstab: 1 : 3000	Sparte: Straßenkarte	



Planauskunft

Stadtnetze Münster
 Planauskunft
 Tel.: 0251/694-3121

Störungsstelle Strom, Tel.: 0251/694-3214
 Störungsstelle Gas, Wasser, FW Tel.:0251/694-1522

Die Angaben im Plan erfolgen unter Ausschluss jeder Haftung, insbesondere ist der Einwand des Mitverschuldens ausgeschlossen. Versorgungsanlagen, die sich im Planungs- oder Ausführungsstadium befinden, sowie stillgelegte Versorgungsleitungen, sind nicht vollständig dargestellt.
Keine Weitergabe an Dritte!
 Gültigkeitszeitraum: 6 Wochen ab Ausgabedatum
 Quelle der Katasterdaten: Auszug aus den Geobasisdaten der Stadt Münster Vermessungs- und Katasterverwaltung

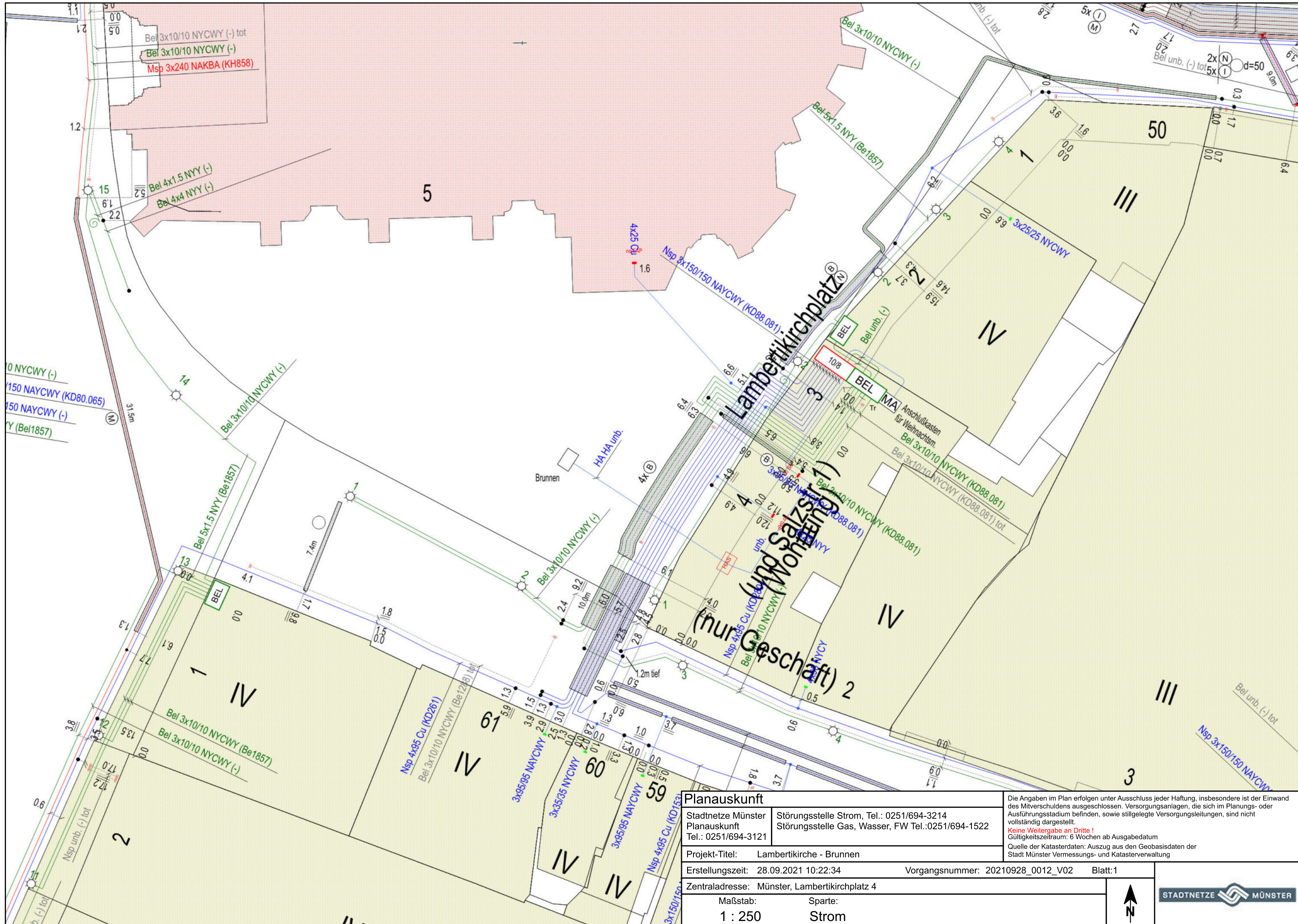
Projekt-Titel: Lambertikirche - Brunnen

Erstellungszeit: 28.09.2021 10:22:34 Vorgangsnummer: 20210928_0012_V02 Blatt: 1

Zentraladresse: Münster, Lambertikirchplatz 4

Maßstab: 1 : 250 Sparte: Fernwärme





Planauskunft

Stadtnetze Münster
 Planauskunft
 Tel.: 0251/694-3121

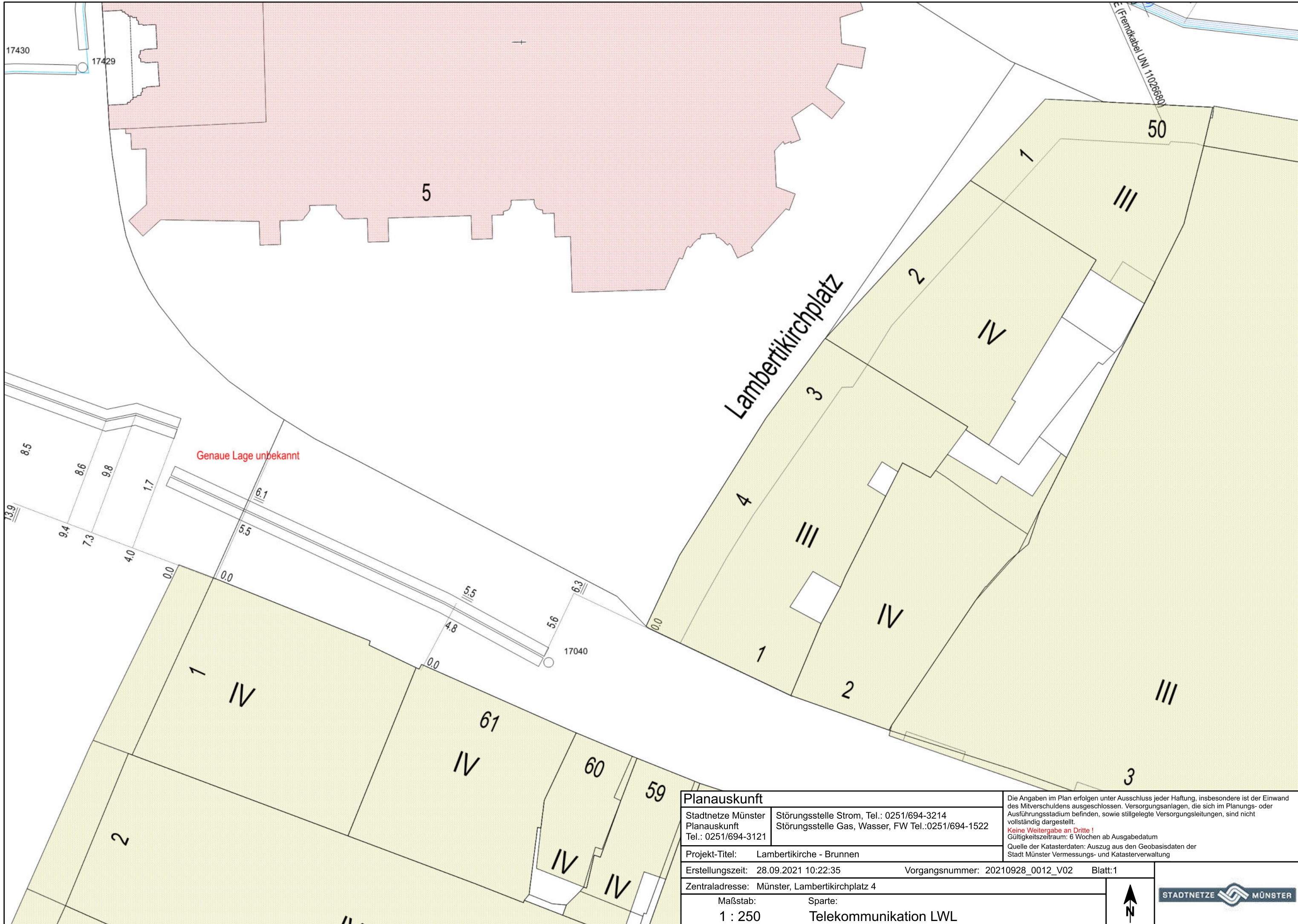
Störungsstelle Strom, Tel.: 0251/694-3214
 Störungsstelle Gas, Wasser, FW Tel.: 0251/694-1522

Die Angaben im Plan erfolgen unter Ausschluss jeder Haftung, insbesondere ist der Einwand des Mitverschuldens ausgeschlossen. Versorgungsanlagen, die sich im Planungs- oder Ausführungsstadium befinden, sowie stillgelegte Versorgungsleitungen, sind nicht vollständig dargestellt.
Keine Weitergabe an Dritte!
 Gültigkeitszeitraum: 6 Wochen ab Ausgabedatum
 Quelle der Katasterdaten: Auszug aus den Geobasisdaten der Stadt Münster Vermessungs- und Katasterverwaltung

Projekt-Titel: Lambertikirche - Brunnen
 Erstellungszeit: 28.09.2021 10:22:34
 Vorgangsnummer: 20210928_0012_V02
 Blatt: 1
 Zentraladresse: Münster, Lambertikirchplatz 4

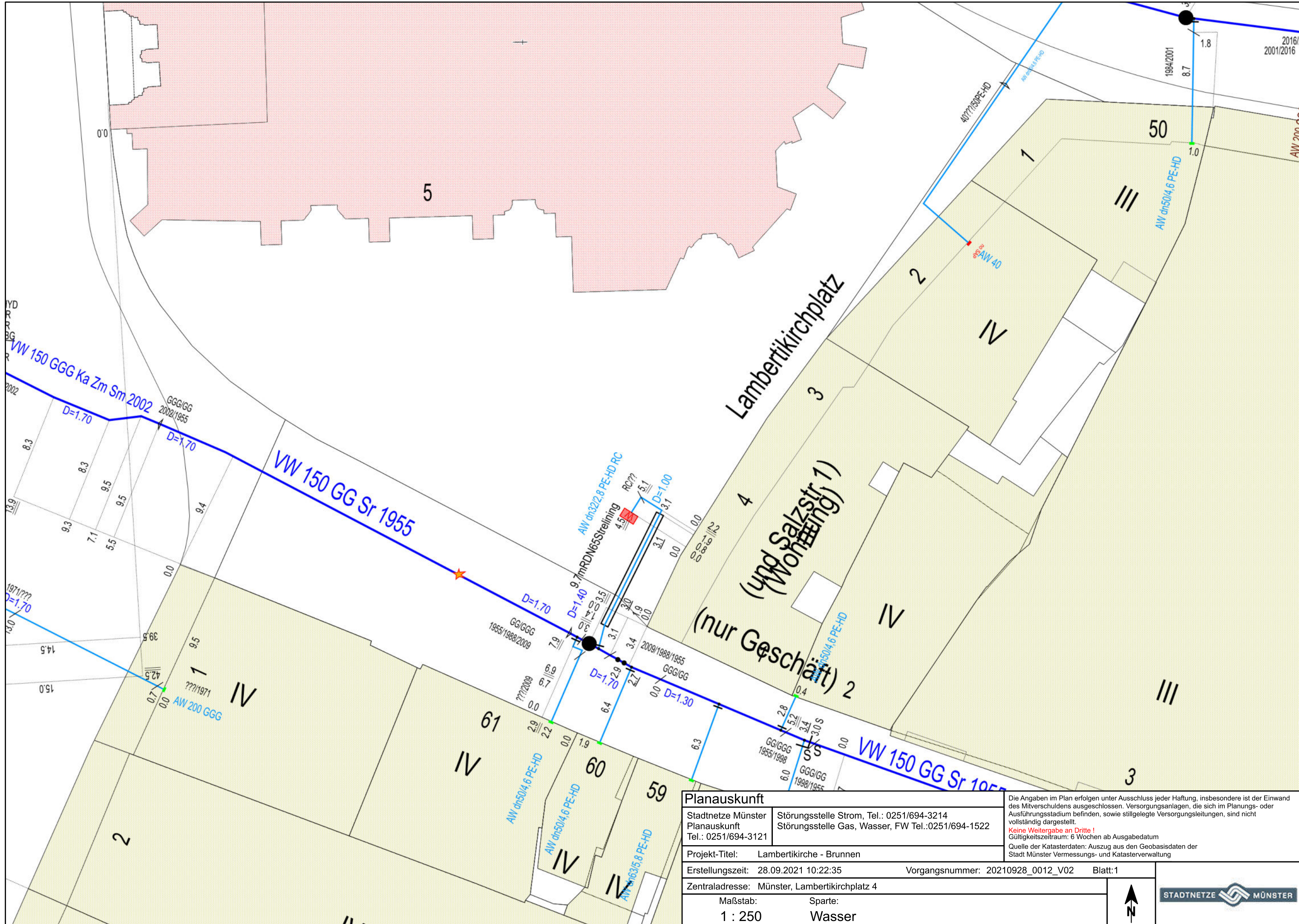
Maßstab: 1 : 250
 Sparte: Strom





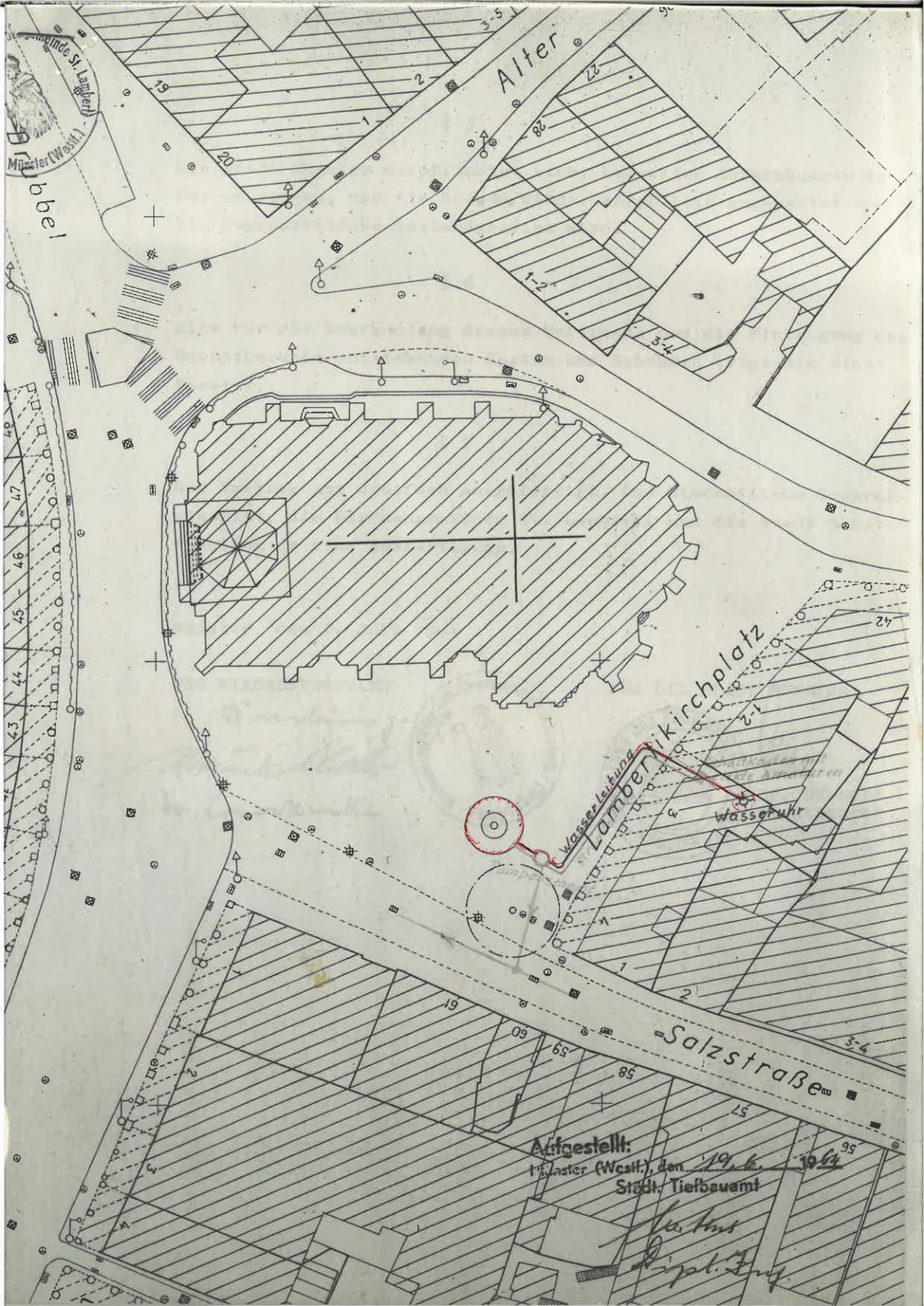


Genau Lage unbekannt

Planauskunft		Die Angaben im Plan erfolgen unter Ausschluss jeder Haftung, insbesondere ist der Einwand des Mitverschuldens ausgeschlossen. Versorgungsanlagen, die sich im Planungs- oder Ausführungsstadium befinden, sowie stillgelegte Versorgungsleitungen, sind nicht vollständig dargestellt. Keine Weitergabe an Dritte! Gültigkeitszeitraum: 6 Wochen ab Ausgabedatum Quelle der Katasterdaten: Auszug aus den Geobasisdaten der Stadt Münster Vermessungs- und Katasterverwaltung
Stadtnetze Münster Planauskunft Tel.: 0251/694-3121	Störungsstelle Strom, Tel.: 0251/694-3214 Störungsstelle Gas, Wasser, FW Tel.: 0251/694-1522	
Projekt-Titel: Lambertikirche - Brunnen		
Erstellungszeit: 28.09.2021 10:22:35		Vorgangsnummer: 20210928_0012_V02 Blatt: 1
Zentraladresse: Münster, Lambertikirchplatz 4		
Maßstab: 1 : 250	Sparte: Telekommunikation LWL	



Planauskunft		Die Angaben im Plan erfolgen unter Ausschluss jeder Haftung, insbesondere ist der Einwand des Mitverschuldens ausgeschlossen. Versorgungsanlagen, die sich im Planungs- oder Ausführungsstadium befinden, sowie stillgelegte Versorgungsleitungen, sind nicht vollständig dargestellt. Keine Weitergabe an Dritte! Gültigkeitszeitraum: 6 Wochen ab Ausgabedatum Quelle der Katasterdaten: Auszug aus den Geobasisdaten der Stadt Münster Vermessungs- und Katasterverwaltung
Stadtnetze Münster Planauskunft Tel.: 0251/694-3121	Störungsstelle Strom, Tel.: 0251/694-3214 Störungsstelle Gas, Wasser, FW Tel.: 0251/694-1522	
Projekt-Titel: Lambertikirche - Brunnen		Blatt: 1
Erstellungszeit: 28.09.2021 10:22:35		
Zentraladresse: Münster, Lambertikirchplatz 4		 
Maßstab: 1 : 250	Sparte: Wasser	



Münster (Westf.)
Lamberikirchplatz

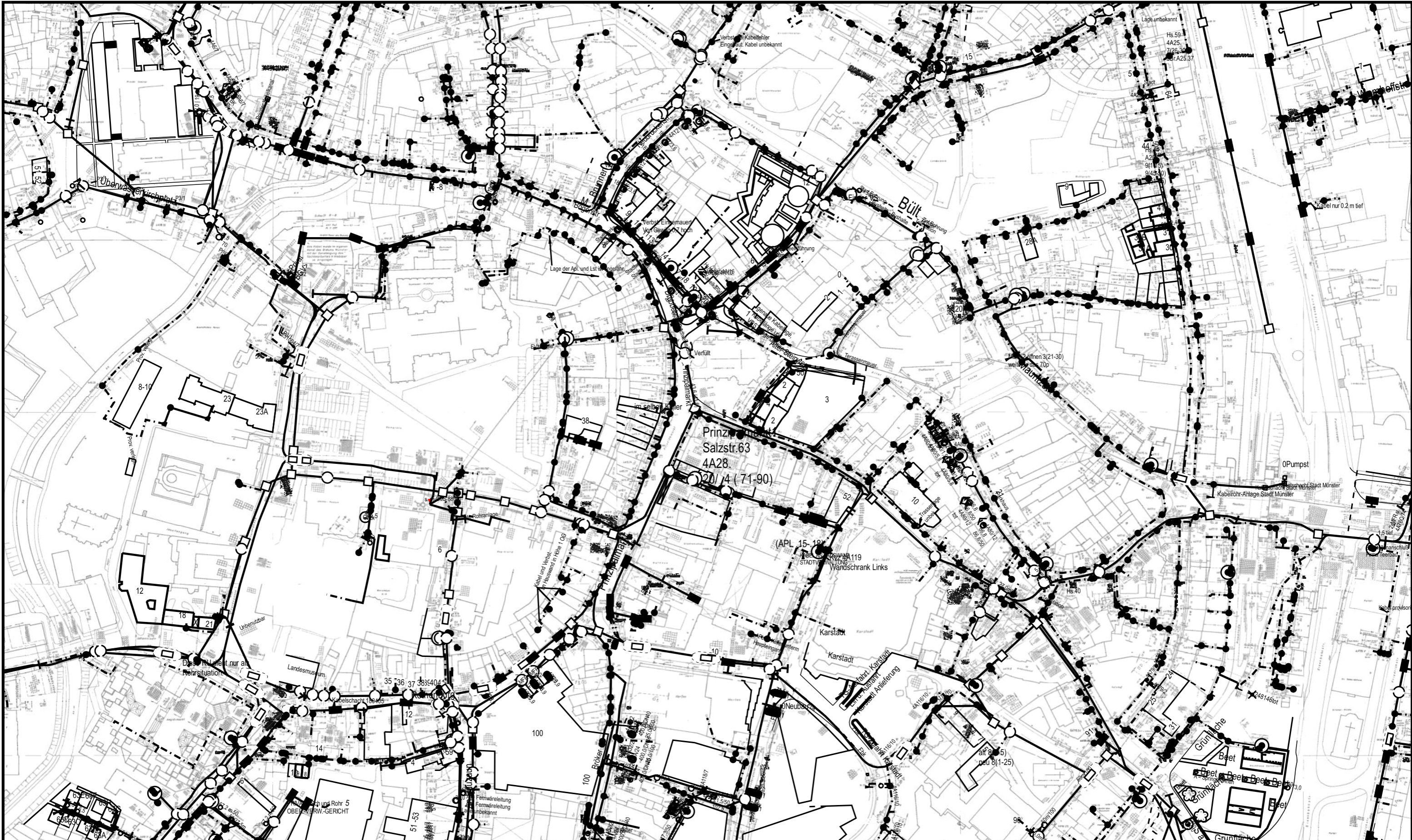
Alter

bebel

Salzstraße

Aufgestellt:
17. Jaster (Westf.), den 19. 6. 1964
Städt. Tiefbauamt

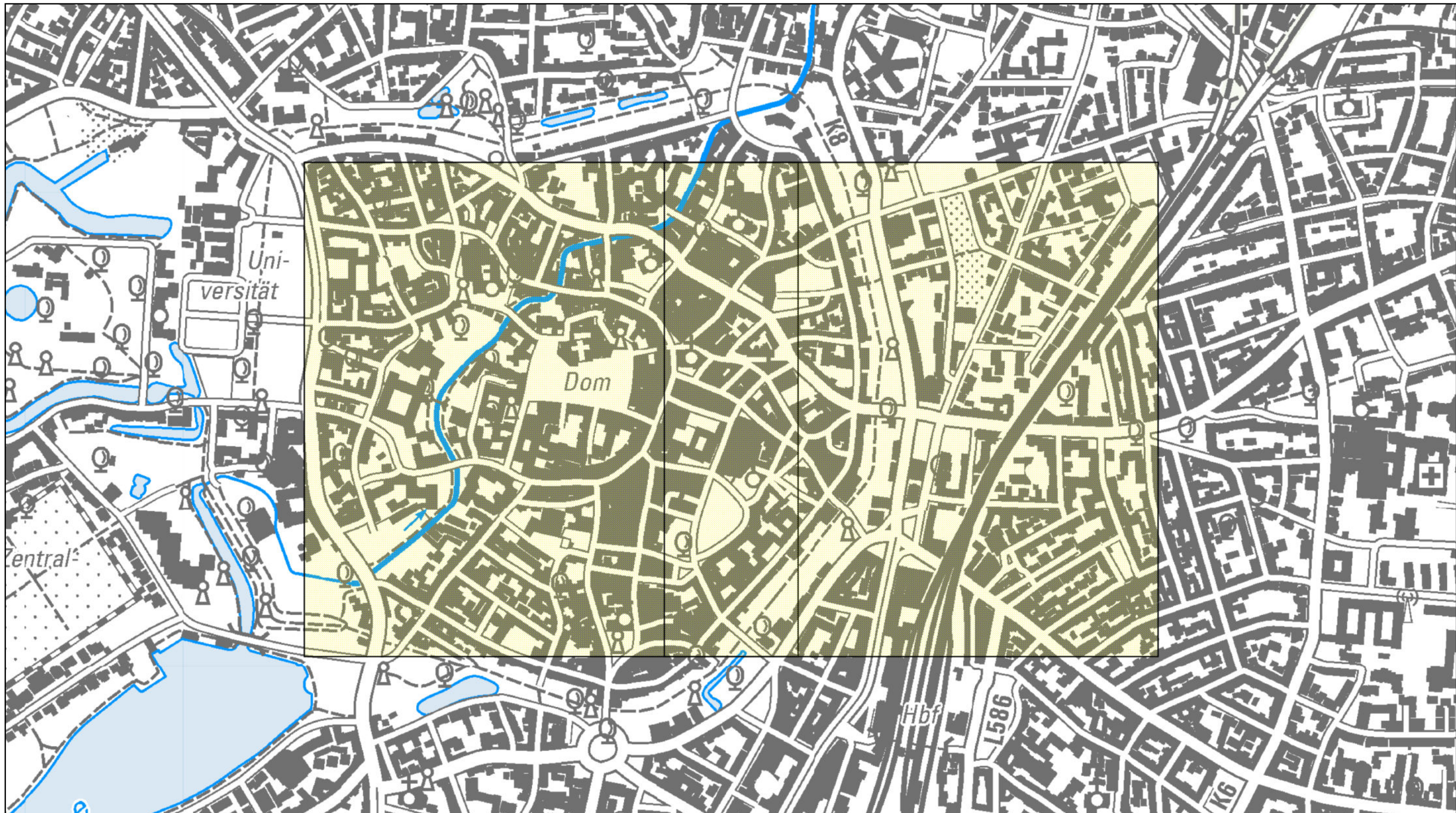
Karl Fink
Dir. Tiefb.



Datum/Uhrzeit: 11.11.2021 11:10:36	Referenznr.: 3871594
Prinzipalmarkt 1 48143 Münster	
PTI 15 Münster / Münster	
Maßstab: 1:2500	gültig bis: 11.12.2021

Trassenauskunft Kabel





In diesem Übersichtsplan sind die Veränderungen des Gasfernleitungsnetzes nicht tagesaktuell nachgewiesen. Die Darstellung der Leitungstrassen ist den Maßstabsebenen entsprechend generalisiert. Die genaue Lage und der Verlauf der Leitungen sind in jedem Fall durch fachgerechte Erkundungsmaßnahmen (Querschläge, Suchschlitze, o.a.) in Abstimmung mit unserer Betriebsstelle in Handschachtung festzustellen. Die abgegebenen Pläne geben den Bestand zum Zeitpunkt der Auskunftserteilung wieder. Es ist darauf zu achten, dass zu Beginn der Bauphase immer aktuelle Pläne vor Ort vorliegen. Die Auskunft gilt nur für eigene Leitungen der Thyssengas, so dass ggf. noch mit Anlagen anderer Versorgungsunternehmen gerechnet werden muss, bei denen weitere Auskünfte eingeholt werden müssen. Die Entnahme von Maßen durch Abgreifen aus dem Plan ist nicht zulässig. Stillgelegte Leitungen sind unter Umständen in diesem Übersichtsplan nicht dargestellt, können in der Örtlichkeit jedoch vorhanden sein.

Gasfernleitungen:

- in Betrieb
- geplant
- stillgelegt
- Umbaumaßnahme
- in Betrieb, Verwaltung durch Dritte
- geplant, Verwaltung durch Dritte
- stillgelegt, Verwaltung durch Dritte

Kabel:

- Fernmeldekabel
- KKS-Kabel

Übersichtsplan

Anlage zum Schreiben
TG 20210928_0020_V01



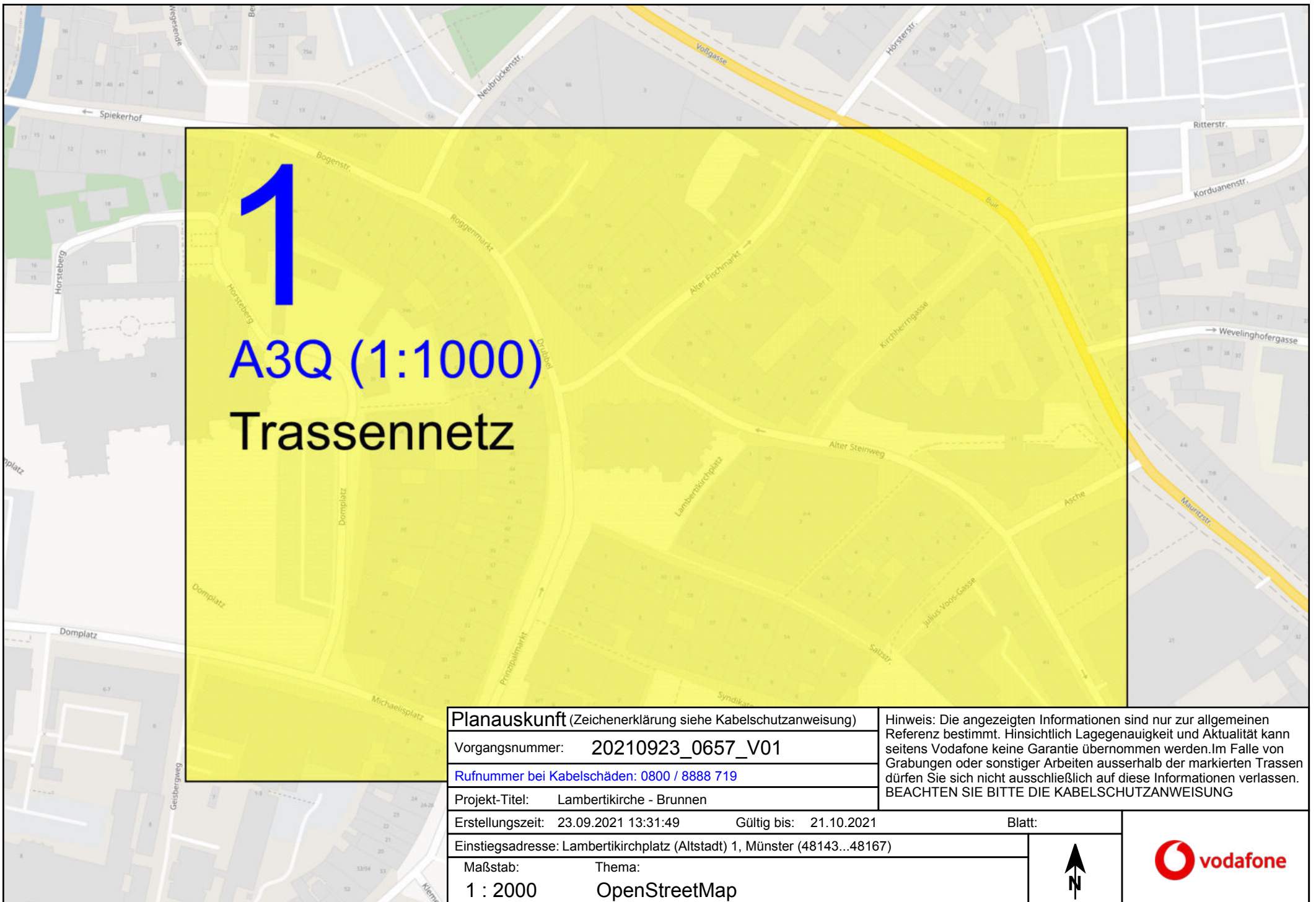
Projekt Zustaendigkeitsermittlungstrasseninformation

Straße / Ort
Domplatz (48143) 10, Münster

Maßstab
1 : 7500

Erstellt von
N-L-D



Erstellt am
28.09.2021

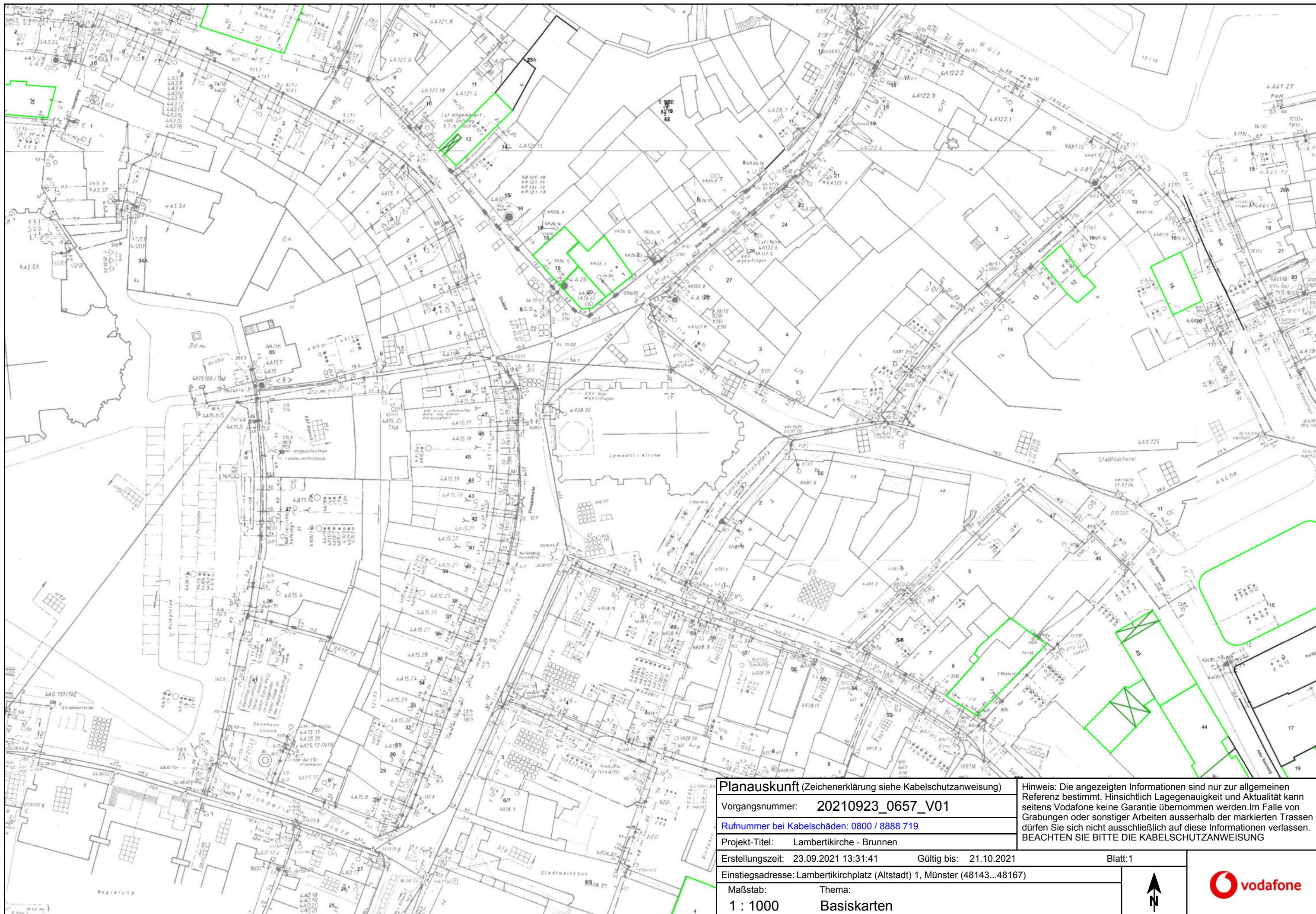


1

A3Q (1:1000)

Trassennetz

Planauskunft (Zeichenerklärung siehe Kabelschutzanweisung)		Hinweis: Die angezeigten Informationen sind nur zur allgemeinen Referenz bestimmt. Hinsichtlich Lagegenauigkeit und Aktualität kann seitens Vodafone keine Garantie übernommen werden. Im Falle von Grabungen oder sonstiger Arbeiten ausserhalb der markierten Trassen dürfen Sie sich nicht ausschließlich auf diese Informationen verlassen. BEACHTEN SIE BITTE DIE KABELSCHUTZANWEISUNG
Vorgangsnummer: 20210923_0657_V01		
Rufnummer bei Kabelschäden: 0800 / 8888 719		
Projekt-Titel: Lambertikirche - Brunnen		
Erstellungszeit: 23.09.2021 13:31:49	Gültig bis: 21.10.2021	Blatt:
Einstiegsadresse: Lambertikirchplatz (Altstadt) 1, Münster (48143...48167)		
Maßstab: 1 : 2000	Thema: OpenStreetMap	 



Planauskunft (Zeichenerklärung siehe Kabelschutzanweisung)

Vorgangsnummer: **20210923_0657_V01**

Rufnummer bei Kabelschäden: **0800 / 8888 719**

Projekt-Titel: **Lambertikirche - Brunnen**

Erstellungszeit: **23.09.2021 13:31:41** Gültig bis: **21.10.2021**

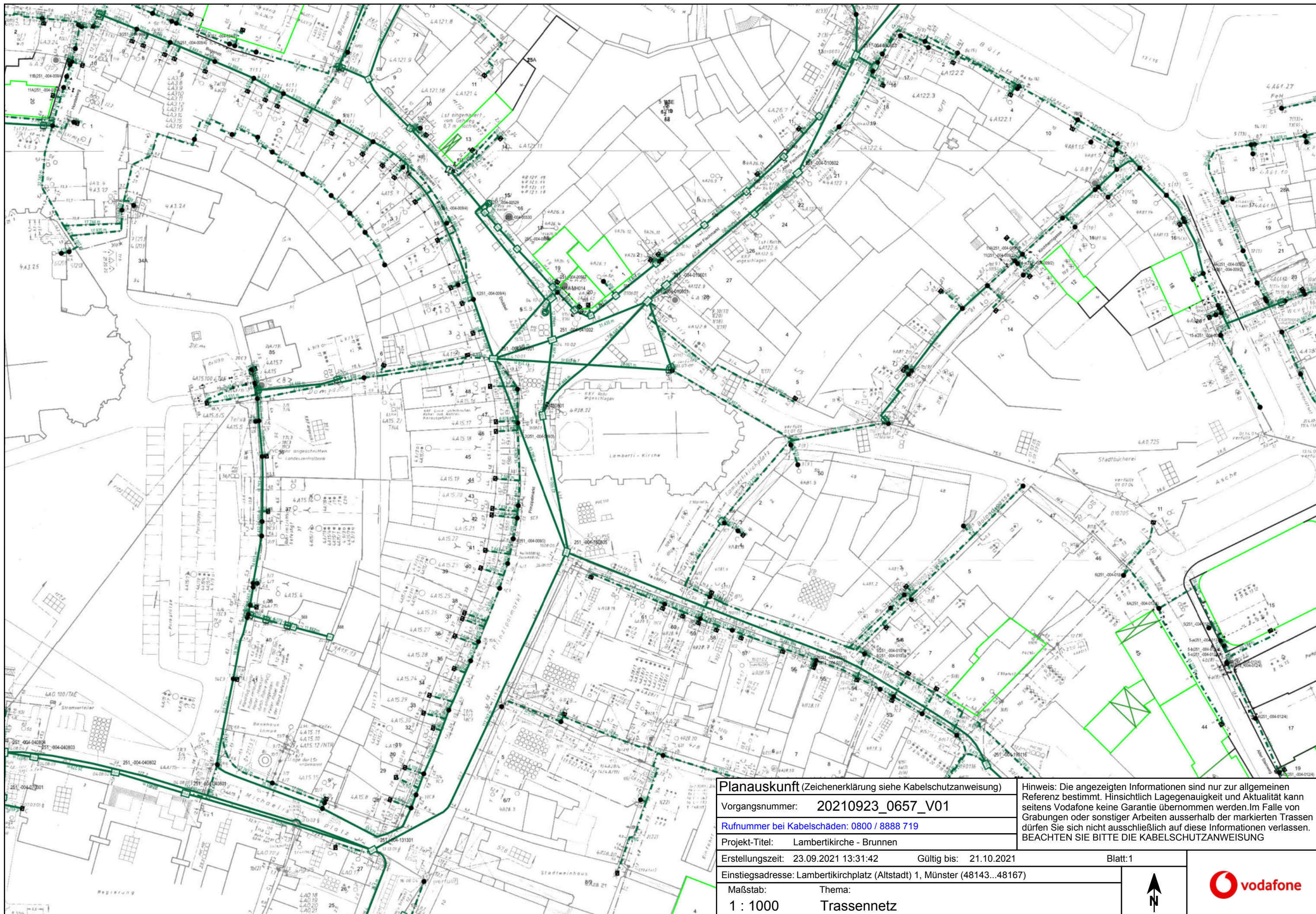
Einstiegsadresse: **Lambertikirchplatz (Altstadt) 1, Münster (48143...48167)**

Maßstab: **1 : 1000** Thema: **Basiskarten**

Hinweis: Die angezeigten Informationen sind nur zur allgemeinen Referenz bestimmt. Hinsichtlich Lagegenauigkeit und Aktualität kann seitens Vodafone keine Garantie übernommen werden. Im Falle von Grabungen oder sonstiger Arbeiten ausserhalb der markierten Trassen dürfen Sie sich nicht ausschließlich auf diese Informationen verlassen. **BEACHTEN SIE BITTE DIE KABELSCHUTZANWEISUNG**

Blatt: 1





Planauskunft (Zeichenerklärung siehe Kabelschutzanweisung)

Vorgangsnummer: 20210923_0657_V01

Rufnummer bei Kabelschäden: 0800 / 8888 719

Projekt-Titel: Lambertikirche - Brunnen

Erstellungszeit: 23.09.2021 13:31:42 Gültig bis: 21.10.2021

Einstiegsadresse: Lambertikirchplatz (Altstadt) 1, Münster (48143...48167)

Maßstab: 1 : 1000 Thema: Trassennetz

Hinweis: Die angezeigten Informationen sind nur zur allgemeinen Referenz bestimmt. Hinsichtlich Lagegenauigkeit und Aktualität kann seitens Vodafone keine Garantie übernommen werden. Im Falle von Grabungen oder sonstiger Arbeiten ausserhalb der markierten Trassen dürfen Sie sich nicht ausschließlich auf diese Informationen verlassen. BEACHTEN SIE BITTE DIE KABELSCHUTZANWEISUNG

Blatt: 1





Die genaue Kabellage ist durch PROBESCHLITZE zu ermitteln!

Tiefenlage der Kabel ca. 0,7 m.

Durch unterschiedliche Verlegungstiefen oder Änderungen im Verlauf der Leitungen wird kein Mitverschulden der Versatel begründet.

Trassenlegende

- Geplante Trassen- und Kabelverlegung
- Versatel Kabelbestand in Fremdtrasse
- Bohrstrecke
- Versatel Trassen- /Kabelbestand
- Versatel Kabelbestand in unspezifizierter Trasse



Bestellangaben:	Maßstab: 1:1.000
Stadt Münster Der Oberbürgermeister Amt für Grünflächen, Umwelt und Nachhaltigkeit	
11/9/2021	Realisierungszeit:
Tewes	
Münster	Benennung der Maßnahme:
Job-ID: 822152	Lambertikirche - Brunnen - Lambertikirchplatz
Plot Nr. 1	
versatel	LEITUNGS-AUSKUNFT