gepl. Schachtbauwerke SW

S0035384
Kleinpumpwerk
Anschluss an gepl. DRL
0+404,18

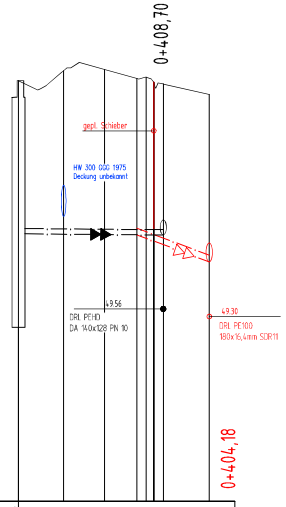

NN 47.00

Geländehöhe	51.01			
DRL SW geplant OK Schacht / Gelände -, Material, Länge		PE100 63x5,8mm SDR11, 8m		
DRL SW geplant Sohlhöhe		49.56	49.30 49.30	
RW vorhanden OK Schacht\ Tiefe - Ø, Material,, Länge, Gefälle				
RW vorhanden Haltungssohle - Baujahr/ Zustandsklasse				
SW vorhanden OK Schacht\ Tiefe - Ø, Material,, Länge, Gefälle				
SW vorhanden Haltungssohle - Baujahr/ Zustandsklasse				
DRL-SW vorhanden OK Schacht\ Tiefe - Ø, Material,, Länge, Gefälle	51.14 2.37	PEHD DA100 63x5,8mm PN 10		
DRL SW vorhanden Sohlhöhe	48.67 49.37		49.56	49.56

gepl. Schachtbauwerke SW

S0034645
Kleinpumpwerk
Anschluss an gepl. DRL
0+610,68

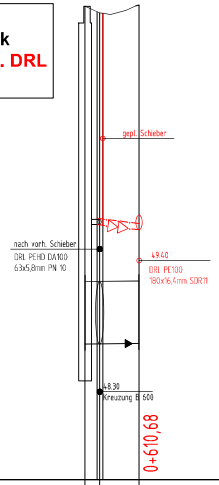

NN 47.00

Geländehöhe	51.55			
DRL SW geplant OK Schacht / Gelände -, Material, Länge			51.55	PE100 63x5,8mm SDR11, 4m
DRL SW geplant Sohlhöhe		49.45	49.40	
RW vorhanden OK Schacht\ Tiefe - Ø, Material, Länge, Gefälle	DN 600 B 26.78m 0.75‰			
RW vorhanden Haltungssohle - Baujahr/ Zustandsklasse	48.29 48.31	1976/ ZK 3		
SW vorhanden OK Schacht\ Tiefe - Ø, Material, Länge, Gefälle				
SW vorhanden Haltungssohle - Baujahr/ Zustandsklasse				
DRL-SW vorhanden OK Schacht\ Tiefe - Ø, Material, Länge, Gefälle		51.55 1.350	PEHD DA100 63x5,8mm PN 10	
DRL SW vorhanden Sohlhöhe		47.95 49.45		

Zeichenerklärung

	PLANUNG	BESTAND
Regenwasserkanal		
Schmutzwasserkanal		
Mischwasserkanal		
Druckrohrleitung		
Kanal entfällt/ wird verdämmt		
RWE - Leitungen		
Telekommunikationsleitungen		
Stromleitungen		
Lichtwellenleiter		
Gasleitung	G DN 100	G DN 100
Wasserleitung	W DN 100	W DN 100
Fernwärmekanal	FH	FH

Anschlussleitungen

Lage der Anschlussleitungen nachrichtlich eingetragen!
Leitungen ohne Ø-Bezeichnung = DN 150

- DN 200
- v.r. bzw. v.l.
- v.r. bzw. v.l. oben
- v. oben
- nicht in Betrieb
- verschlossen
- Lage bekannt / unbekannt
- vorh. Rinnenablauf / Seitenablauf
- gepl. Rinnenablauf / Seitenablauf
- 12345.02 Nummer der Anschlussuntersuchung
- 12345.01 neu R, S, M I
- überprüfen bei Neubau
- 12345.01 an gepl. Kanal anschließen
- 12345.01 Fehlanschluss umklemmen
- 12345.01 erneuern offene Bauweise
- 12345.01 Liner
- 12345.01 verdämmen

◇ RW
◇ SW
◇ MW

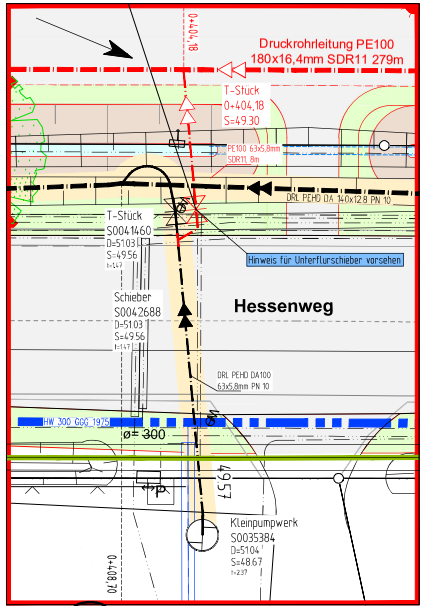

Anschluss Kleinpumpwerke an gepl.DRL
Einbau: Y-Stück, Unterflurschieber und T-Stück

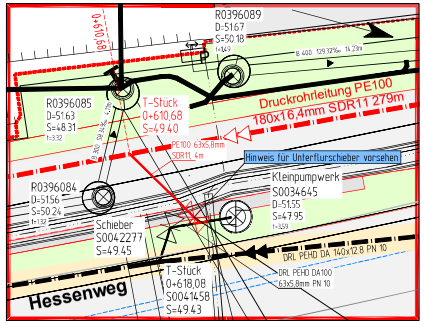

Nr.	Art der Änderung	Name	Datum
5			
4			
3			
2			
1			

Projekt Nr.: 18_064
Plan Nr.: 0-62
Blatt Nr.: 3
Str. Schlüssel: 00000
Anlage Nr.:

Detailausschnitte
Anschlüsse der Kleinpumpwerke
Lageplan mit Längsschnitt

Maßstab
Lageplan 1 : 100
Längen 1 : 250 / Höhen 1 : 25

	Datum	Name
bearbeitet	04.2022	Benjamin Micke
gezeichnet	04.2022	Dreyer
geprüft		

genehmigt
Münster, den 2022

i. A.

Amt für Mobilität und Tiefbau

STADT MÜNSTER
Amt für Mobilität und Tiefbau

Kanalerneuerung

Alte Schifffahrt
Zur Eckernheide /Hessenweg
Druckrohrleitung

Stadtteil Gelmer-Dyckburg

Plot 04.05.2022