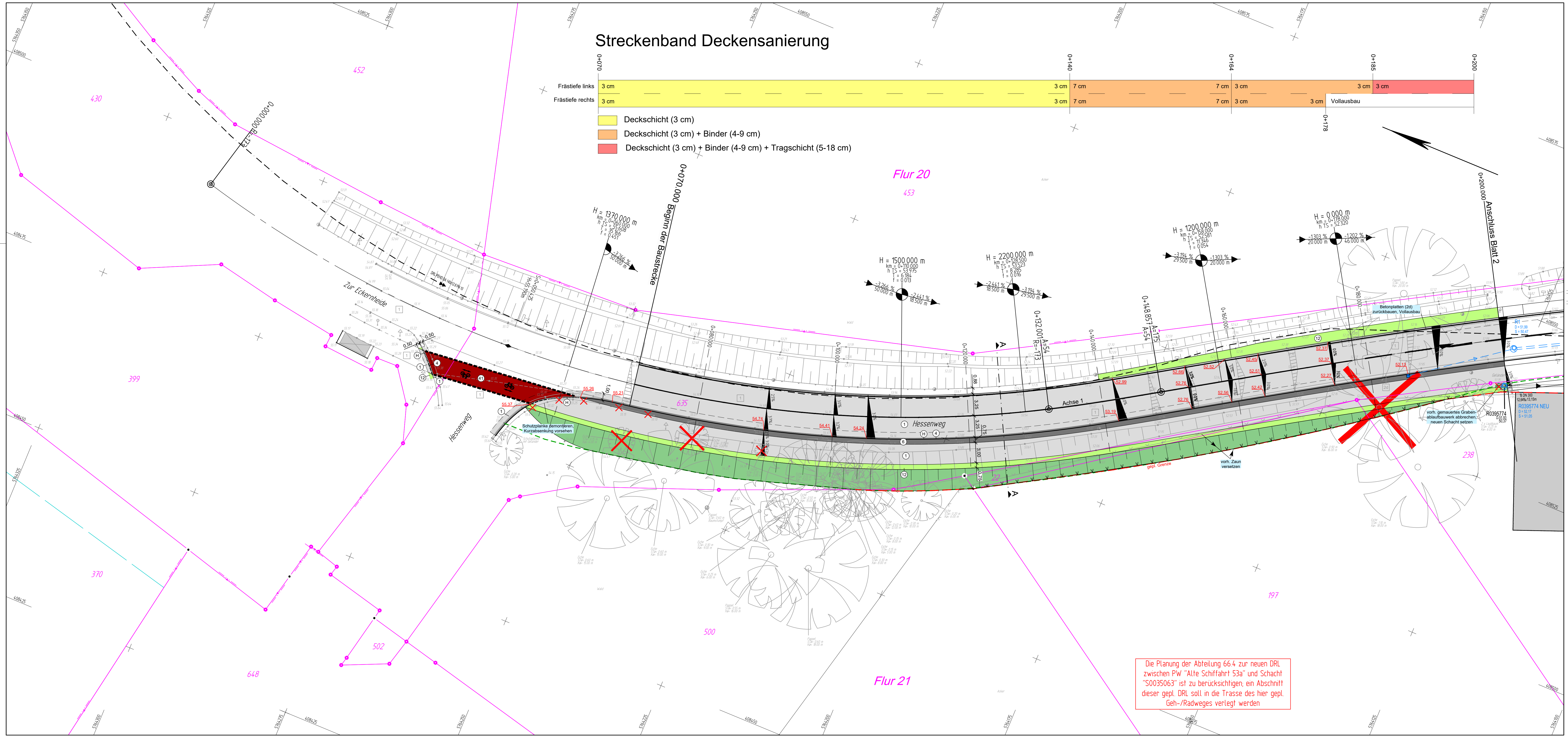



Streckenband Deckensanierung



Legende

vorhandene

- Asphaltbeton
- Betonplatten 24/24 cm
- Betonplatten 50/50 cm
- Betonstein grau 20/10 cm
- Betonstein rot 20/10 cm
- Verbundsteinpflaster
- Grünfläche
- Natursteinpflaster Kleinpflaster
- Natursteinpflaster Mosaik
- Unbefestigt
- Baum
- Baum zu fällen
- Rinnenablauf
- Seitenablauf
- Ablauf entfällt
- Schieberkappe Wasser
- Schaltkasten oberirdisch, unterirdisch
- Unterflurhydrant
- Schachdeckel
- Leuchte
- Verkehrszeichen
- Lichtsignalanlage
- Absperrpfosten
- Absperrpfosten entfällt
- Zugang / Zufahrt
- Mauer
- Mauer entfällt
- Bestandshöhe

geplant

- Asphaltbeton
- Betonplatten 24/24/8 cm
- Betonplatten 24/24/8 cm (Platten und Bettung erneuern, Frostschuttschicht erhalten)
- Betonstein grau 20/10/8 cm
- Betonstein grau 16/16/14 cm
- Betonstein anthrazit 20/10/8 cm
- Grünfläche
- unbefestigte Fläche
- Betonplatte anthrazit 30/30/8 cm
- Noppenplatte weiß 30/30/8 cm
- Rippenplatte weiß 30/30/8 und 20/10/8 cm
- Tastbordstein weiß 25/20/100 cm
- Betonfertigteile für Haltestelle (einschl. Blindenleitsystem) und Fahrradstände
- Roteinfärbung Radweg
- Rinne
- Hochbord
- Hochbord, +3,0 cm
- Hochbord, 0 Absenkung
- Kantenstein
- Winkelkantenstein
- Rinnenablauf 30 x 50 cm
- Seitenablauf
- Muldenablauf
- Leitpfosten
- Schaltkasten (neuer Standort)
- Höhe
- Sohlhöhe Graben
- Sohlhöhe Mulde
- geplanter Baum
- Grenze des räumlichen Geltungsbereiches der 4. B-Planänderung lt. B-Plan Nr. 287

Übersicht der Planunterlagen

Plan-Nr.	Blattanzahl	Art der Planunterlage
11160	1-9	Lageplan
11161	1-2	Ausbauquerschnitt
11162	1-17	Höhenplan
11163	1-	Querprofile
11164	1-9	Markierungs- und Beschilderungsplan
11165	1-9	Leitungsplan
11166	1-9	Grunderwerbsplan

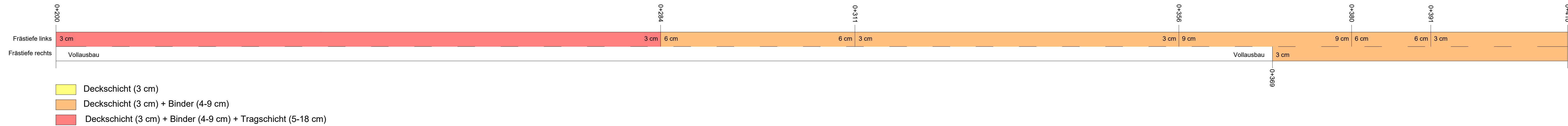
Nr.	Art der Änderung	Datum	Name
5			
4			
3			
2			
1			

Entwurfsverfasser eberhardt - die ingenieure gbr bahnhofstraße 1 49044 Tecklenburg	kommunikation: tel: 05482 - 9899-100 fax: 05482 - 9899-101 info@eig.de	Pr.-Nr.: 01190022	Datum	Name
		gearbeitet	2022/06	fw
Tecklenburg, 2022-06-		Thomas Eberhardt		

Projekt-Nr.: 10_002 Plan-Nr.: 11160 Blatt-Nr.: 1 (19) Anlage-Nr.:	 STADT MÜNSTER Amt für Mobilität und Tiefbau
Lageplan	Hessenweg - DEK-Brücke bis Schiffahrter Damm Neubau gem. Geh-/ Radweg, Erhaltungs-/ Umbaumaßnahmen an den Haltestellen, Erhaltungsmaßnahmen an der Fahrbahn Bezirk/ Stadtteil: Münster-Ost / Gelmer-Dyckburg
Maßstab: 1:250 Lageplan: 1:250 Längen: 1: / Höhen: 1:	Datum: / Name: gezeichnet: Ritter geprüft: genehmigt: Münster, den:
I A Amt für Mobilität und Tiefbau	Stand: 23.06.2022

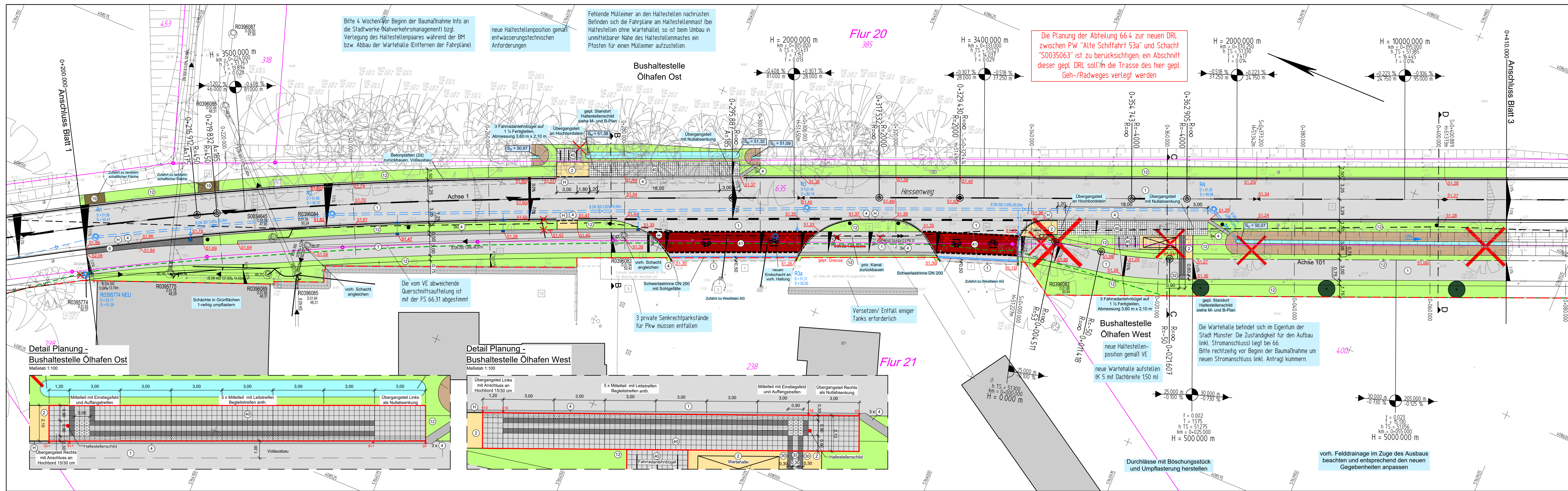
Die Planung der Abteilung 66.4 zur neuen DRL zwischen PW "Alte Schifffahrt S3a" und Schacht "S0035063" ist zu berücksichtigen, ein Abschnitt dieser gepl. DRL soll in die Trasse des hier gepl. Geh-/Radweges verlegt werden

Streckenband Deckensanierung



Legende

- vorhandene
- 1 Asphaltbeton
 - 2 Betonplatten 24/24 cm
 - 3 Betonplatten 50/50 cm
 - 4 Betonstein grau 20/10 cm
 - 5 Betonstein rot 20/10 cm
 - 6 Verbundsteinpflaster
 - 7 Grünfläche
 - 8 Natursteinpflaster Kleinpflaster
 - 9 Natursteinpflaster Mosaik
 - 10 Unbefestigt
 - 11 Baum
 - 12 Baum zu fällen
 - 13 Rinnenablauf
 - 14 Seitenablauf
 - 15 Ablauf entfällt
 - 16 Schieberkappe Wasser
 - 17 Schaltkasten oberirdisch, unterirdisch
 - 18 Unterflurhydrant
 - 19 Schachdeckel
 - 20 Leuchte
 - 21 Verkehrszeichen
 - 22 Lichtsignalanlage
 - 23 Absperrpfosten
 - 24 Absperrpfosten entfällt
 - 25 Zugang / Zufahrt
 - 26 Mauer
 - 27 Mauer entfällt
 - 28 Bestandshöhe
- geplant
- 1 Asphaltbeton
 - 2 Betonplatten 24/24/8 cm
 - 3 Betonplatten 24/24/8 cm (Platten und Bettung erneuern, Frostschutzschicht erhalten)
 - 4 Betonstein grau 20/10/8 cm
 - 5 Betonstein grau 16/16/14 cm
 - 6 Betonstein anthrazit 20/10/8 cm
 - 7 Grünfläche
 - 8 unbefestigte Fläche
 - 9 Betonplatte anthrazit 30/30/8 cm
 - 10 Noppenplatte weiß 30/30/8 cm
 - 11 Rippenplatte weiß 30/30/8 und 20/10/8 cm
 - 12 Taubstein weiß 25/20/100 cm
 - 13 Betonfertigteil für Haltestelle (einschl. Blindleitsystem) und Fahrradstände
 - 14 Roteinfärbung Radweg
 - 15 Rinne
 - 16 Hochbord
 - 17 Hochbord, +3,0 cm
 - 18 Hochbord, 0 Absenkung
 - 19 Kantenstein
 - 20 Winkelkantenstein
 - 21 Rinnenablauf 30 x 50 cm
 - 22 Seitenablauf
 - 23 Muldenablauf
 - 24 Leitpfosten
 - 25 Schaltkasten (neuer Standort)
 - 26 Höhe
 - 27 Sohlhöhe Graben
 - 28 Sohlhöhe Mulde
 - 29 geplanter Baum
 - 30 Grenze des räumlichen Geltungsbereiches der 4. B-Planänderung lt. B-Plan Nr. 287



Übersicht der Planunterlagen

Plan-Nr.	Blattanzahl	Art der Planunterlage
1160	1-9	Lageplan
1161	1-2	Ausbauquerschnitt
1162	1-17	Höhenplan
1163	1-	Querprofile
1164	1-9	Markierungs- und Beschilderungsplan
1165	1-9	Leitungsplan
1166	1-9	Grunderwerbsplan

Nr.	Art der Änderung	Datum	Name
5			
4			
3			
2			
1			

Entwurfsverfasser	Pr.-Nr.	Datum	Name
eberhardt - die ingenieure gbr bahnhofstraße 1 48645 tecklenburg	01190022	2022/06	fw
		2022/06	mrr
geprüft:			

Tecklenburg, 2022-06- Thomas Eberhardt

Projekt-Nr. 10_002
Plan-Nr. 1160
Blatt-Nr. 2 (9)
Anlage-Nr.

STADT MÜNSTER
Amt für Mobilität und Tiefbau

Lageplan
Maßstab 1:250
Lageplan 1:250
Längen 1: / Höhen 1:

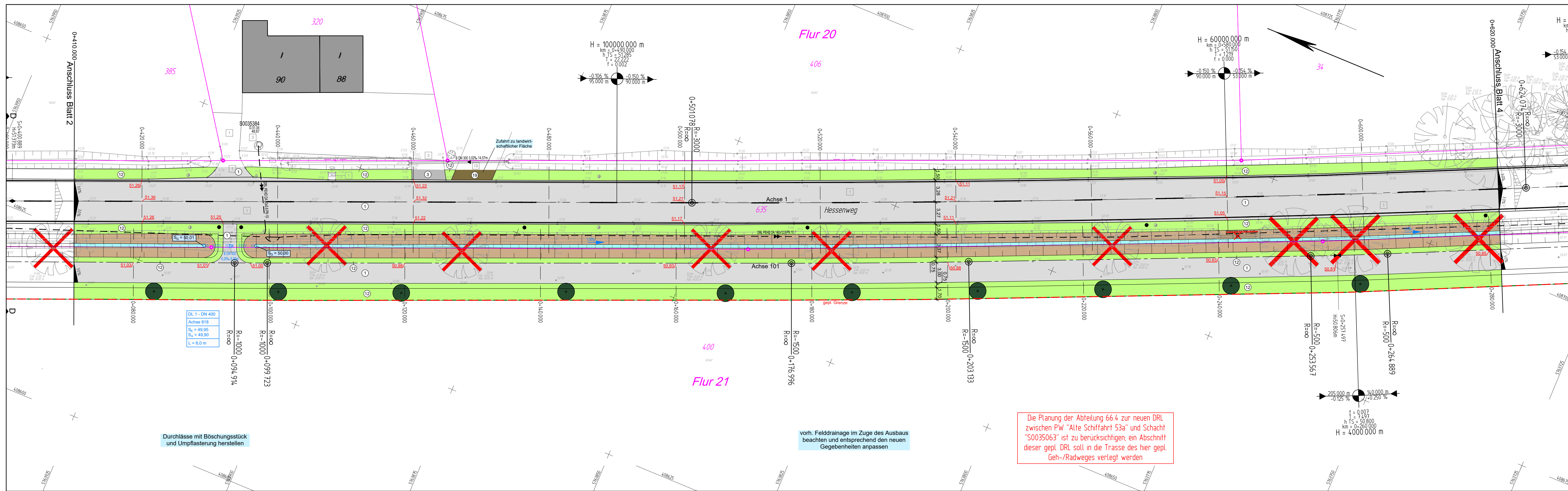
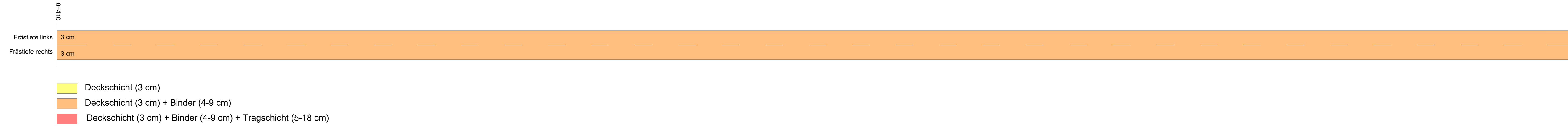
Hessenweg - DEK-Brücke bis Schifffahrter Damm
Neubau gem. Geh-/ Radweg, Erhaltungs-/ Umbaumaßnahmen an den Haltestellen, Erhaltungsmaßnahmen an der Fahrbahn
Bezirk/ Stadteil: Münster-Ost / Geimer-Dyckburg

Stand: 23.06.2022

Datum	Name
bearbeitet	Ritter
gezeichnet	
geprüft	
genehmigt	
Münster, den	

i. A. Amt für Mobilität und Tiefbau

Streckenband Deckensanierung



Legende

- | | | |
|--|--|----------------|
| vorhandene | 1 Asphaltbeton | 1 Asphaltbeton |
| 2 Betonplatten 24/24 cm | 2 Betonplatten 24/24/8 cm | |
| 2a Betonplatten 50/50 cm | 2a Betonplatten 24/24/8 cm (Platten und Bettung erneuern, Frostschuttschicht erhalten) | |
| 3 Betonstein grau 20/10 cm | 3 Betonstein grau 20/10/8 cm | |
| 4 Betonstein rot 20/10 cm | 4 Betonstein grau 16/16/14 cm | |
| 11 Verbundsteinpflaster | 6 Betonstein anthrazit 20/10/8 cm | |
| 12 Grünfläche | 12 Grünfläche | |
| 14 Natursteinpflaster Kleinpflaster | 10 unbefestigte Fläche | |
| 15 Natursteinpflaster Mosaik | 20 Betonplatte anthrazit 30/30/8 cm | |
| 16 Unbefestigt | 21 Noppenplatte weiß 30/30/8 cm | |
| 18 Baum | 22 Rippenplatte weiß 30/30/8 und 20/10/8 cm | |
| 19 Baum zu fällen | 23 Tastbordstein weiß 25/20/100 cm | |
| Rinnenablauf | 24 Betonfertigteile für Haltestelle (einschl. Blindenleitsystem) und Fahrradstände | |
| Seitenablauf | 25 Roteinfärbung Radweg | |
| Ablauf entfällt | | |
| Schieberkappe Wasser | | |
| Schaltkasten oberirdisch, unterirdisch | | |
| Unterflurhydrant | | |
| Schachtdeckel | | |
| Leuchte | | |
| Verkehrszeichen | | |
| Lichtsignalanlage | | |
| Absperrpfosten | | |
| Absperrpfosten entfällt | | |
| Zugang / Zufahrt | | |
| Mauer | | |
| Mauer entfällt | | |
| Bestandshöhe | | |
- geplant**
- 1 Asphaltbeton
- 2 Betonplatten 24/24/8 cm
- 2a Betonplatten 24/24/8 cm (Platten und Bettung erneuern, Frostschuttschicht erhalten)
- 3 Betonstein grau 20/10/8 cm
- 4 Betonstein grau 16/16/14 cm
- 6 Betonstein anthrazit 20/10/8 cm
- 12 Grünfläche
- 10 unbefestigte Fläche
- 20 Betonplatte anthrazit 30/30/8 cm
- 21 Noppenplatte weiß 30/30/8 cm
- 22 Rippenplatte weiß 30/30/8 und 20/10/8 cm
- 23 Tastbordstein weiß 25/20/100 cm
- 24 Betonfertigteile für Haltestelle (einschl. Blindenleitsystem) und Fahrradstände
- 25 Roteinfärbung Radweg
- Rinne
- Hochbord
- Hochbord, +3,0 cm
- Hochbord, 0 Absenkung
- Kantenstein
- Winkelkantenstein
- Rinnenablauf 30 x 50 cm
- Seitenablauf
- Muldenablauf
- Leitpfosten
- Schaltkasten (neuer Standort)
- 60.61 Höhe
- S₀ = 93.04 Sohlhöhe Graben
- S₀ = 54.20 Sohlhöhe Mulde
- geplanter Baum
- Grenze des räumlichen Geltungsbereiches der 4. B-Planänderung lt. B-Plan Nr. 287

Übersicht der Planunterlagen:

Plan-Nr.	Blattanzahl	Art der Planunterlage
11160	1-9	Lageplan
11161	1-2	Ausbauquerschnitt
11162	1-17	Höhenplan
11163	1-	Querschnitte
11164	1-9	Markierungs- und Beschilderungsplan
11165	1-9	Leitungsplan
11166	1-9	Grunderwerbsplan

5			
4			
3			
2			
1			
Nr.	Art der Änderung	Datum	Name

Entwurfsverfasser eberhardt - die ingenieure gbr bathhofstraße 1 49644 tecklenburg Tecklenburg, 2022-06-	kommunikation: tel. 05482 - 9899-100 fax. 05482 - 9899-101 info@die-ing.de	Pr.-Nr.: 01190022	Datum	Name
		bearbeitet	2022/06	fw
		gezeichnet	2022/06	rnr
geprüft:				

Projekt-Nr. 10_002
Plan-Nr. 11160
Blatt-Nr. 3 (9)
Anlage-Nr.

STADT MÜNSTER
Amt für Mobilität und Tiefbau

Lageplan

Hessenweg - DEK-Brücke bis Schiffahrter Damm
Neubau gem. Geh-/Radweg, Erhaltungs-/Umbaumaßnahmen an den Haltestellen, Erhaltungsmaßnahmen an der Fahrbahn
Bezirk/ Stadtteil: Münster-Ost / Geimer-Dyckburg

Stand: 23.06.2022

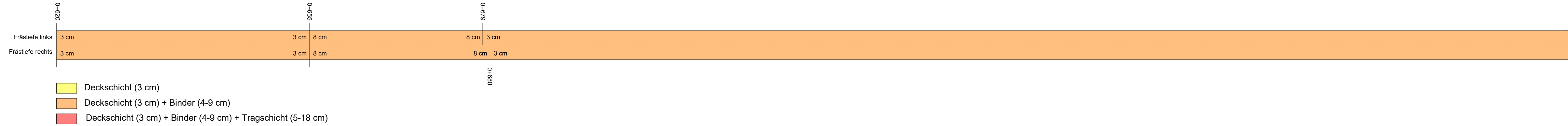
Maßstab 1:250
Lageplan 1:250
Längen 1: / Höhen 1:

Datum	Name
bearbeitet	
gezeichnet	Ritter
geprüft	
genehmigt	

Münster, den _____

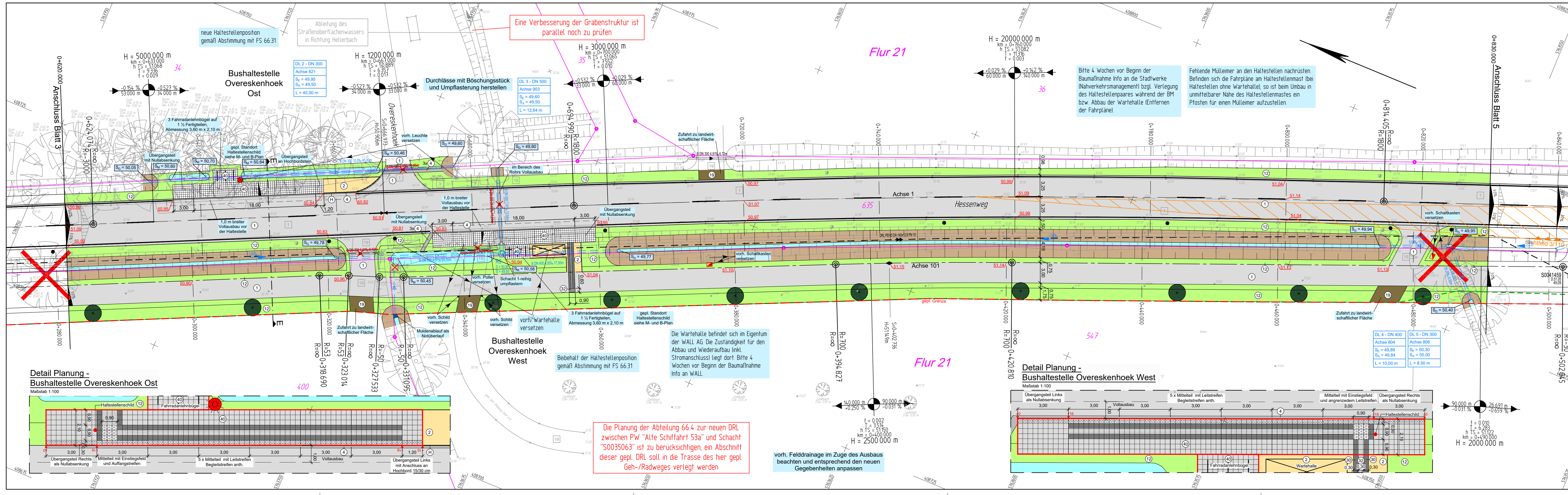
i. A. Amt für Mobilität und Tiefbau

Streckenband Deckensanierung



Legende

- vorhandene**
- 1 Asphaltbeton
 - 2 Betonplatten 24/24 cm
 - 3 Betonplatten 50/50 cm
 - 4 Betonstein grau 20/10 cm
 - 5 Betonstein rot 20/10 cm
 - 6 Verbundsteinpflaster
 - 7 Grünfläche
 - 8 Natursteinpflaster Kleinpflaster
 - 9 Natursteinpflaster Mosaik
 - 10 Unbefestigt
 - 11 Baum
 - 12 Baum zu fällen
 - 13 Rinnenablauf
 - 14 Seitenablauf
 - 15 Ablauf entfällt
 - 16 Schieberkappe Wasser
 - 17 Schaltkasten oberirdisch, unterirdisch
 - 18 Unterflurhydrant
 - 19 Schachdeckel
 - 20 Leuchte
 - 21 Verkehrszeichen
 - 22 Lichtsignalanlage
 - 23 Absperrpfosten
 - 24 Absperrpfosten entfällt
 - 25 Zugang / Zufahrt
 - 26 Mauer
 - 27 Mauer entfällt
 - 28 Bestandshöhe
- geplant**
- 1 Asphaltbeton
 - 2 Betonplatten 24/24/8 cm
 - 3 Betonplatten 24/24/8 cm (Platten und Bettung erneuern, Frostschuttschicht erhalten)
 - 4 Betonstein grau 20/10/8 cm
 - 5 Betonstein grau 16/16/14 cm
 - 6 Betonstein anthrazit 20/10/8 cm
 - 7 Grünfläche
 - 8 unbefestigte Fläche
 - 9 Betonplatte anthrazit 30/30/8 cm
 - 10 Noppenplatte weiß 30/30/8 cm
 - 11 Rippenplatte weiß 30/30/8 und 20/10/8 cm
 - 12 Taubstein weiß 25/20/100 cm
 - 13 Betonfertigteil für Haltestelle (einschl. Blindenleitsystem) und Fahrradstände
 - 14 Roteinfärbung Radweg
 - 15 Rinne
 - 16 Hochbord
 - 17 Hochbord, +3,0 cm
 - 18 Hochbord, 0 Absenkung
 - 19 Kantenstein
 - 20 Winkelkantenstein
 - 21 Rinnenablauf 30 x 50 cm
 - 22 Seitenablauf
 - 23 Muldenablauf
 - 24 Leitpfosten
 - 25 Schaltkasten (neuer Standort)
 - 26 Höhe
 - 27 Sohlhöhe Graben
 - 28 Sohlhöhe Mulde
 - 29 geplanter Baum
 - 30 Grenze des räumlichen Geltungsbereiches der 4. B-Planänderung lt. B-Plan Nr. 287



Übersicht der Planunterlagen

Pr.-Nr.	Datum	Name
01190022	2022/06	fw
	2022/06	rnr

Pr.-Nr.	Datum	Name
01190022	2022/06	fw
	2022/06	rnr

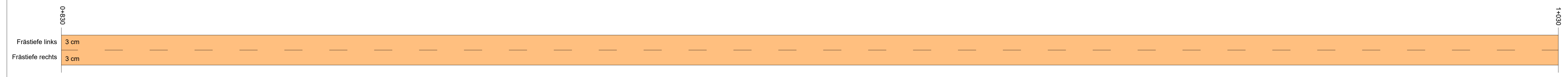
Pr.-Nr.	Datum	Name
01190022	2022/06	fw
	2022/06	rnr

Pr.-Nr.	Datum	Name
01190022	2022/06	fw
	2022/06	rnr

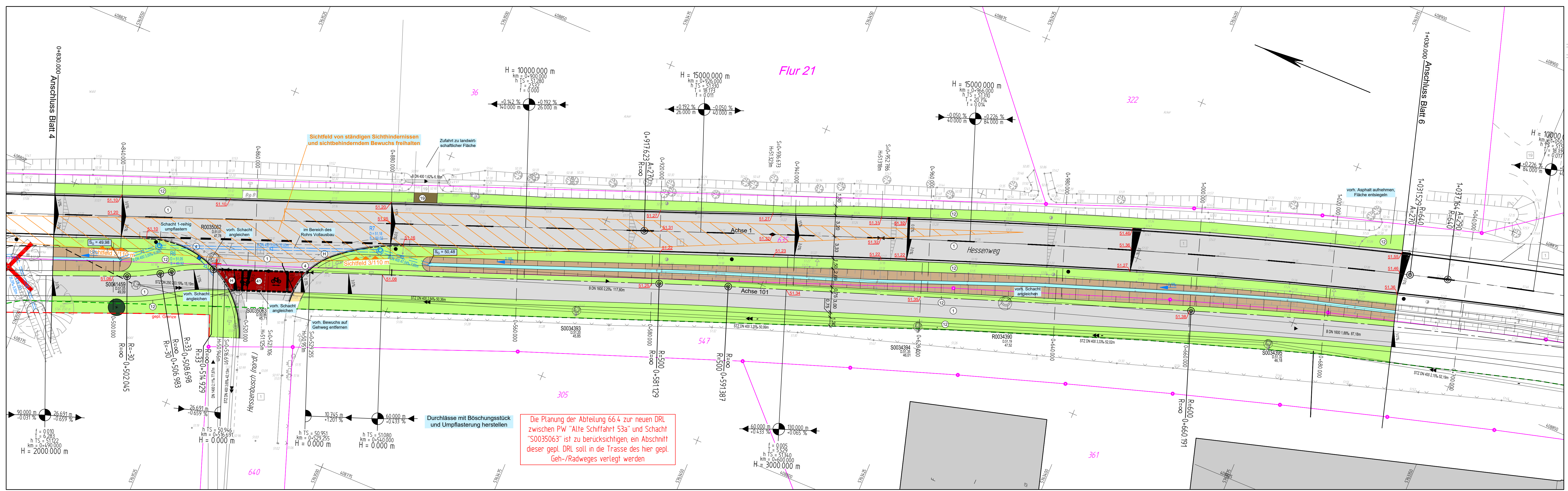
STADT MÜNSTER
Amt für Mobilität und Tiefbau

Hessenweg - DEK-Brücke bis Schiffahrter Damm
Neubau gem. Geh-/Radweg, Erhaltungs-/Umbaumaßnahmen an den Haltestellen, Erhaltungsmaßnahmen an der Fahrbahn
Bezirk/Stadteil: Münster-Ost / Geimer-Dyckburg
Stand: 23.06.2022

Streckenband Deckensanierung



- Deckschicht (3 cm)
- Deckschicht (3 cm) + Binder (4-9 cm)
- Deckschicht (3 cm) + Binder (4-9 cm) + Tragschicht (5-18 cm)



- ### Legende
- vorhandene**
- Asphaltbeton
 - Betonplatten 24/24 cm
 - Betonplatten 50/50 cm
 - Betonstein grau 20/10 cm
 - Betonstein rot 20/10 cm
 - Verbundsteinpflaster
 - Grünfläche
 - Natursteinpflaster Kleinpflaster
 - Natursteinpflaster Mosaik
 - Unbefestigt
 - Baum
 - Baum zu fällen
 - Rinnenablauf
 - Seitenablauf
 - Ablauf entfällt
 - Schieberkappe Wasser
 - Schaltkasten oberirdisch, unterirdisch
 - Unterflurhydrant
 - Schachdeckel
 - Leuchte
 - Verkehrszeichen
 - Lichtsignalanlage
 - Absperrpfosten
 - Absperrpfosten entfällt
 - Zugang / Zufahrt
 - Mauer
 - Mauer entfällt
 - Bestandshöhe
- geplant**
- Asphaltbeton
 - Betonplatten 24/24/8 cm
 - Betonplatten 24/24/8 cm (Platten und Bettung erneuern, Frostschuttschicht erhalten)
 - Betonstein grau 20/10/8 cm
 - Betonstein grau 16/16/14 cm
 - Betonstein anthrazit 20/10/8 cm
 - Grünfläche
 - unbefestigte Fläche
 - Betonplatte anthrazit 30/30/8 cm
 - Noppenplatte weiß 30/30/8 cm
 - Rippenplatte weiß 30/30/8 und 20/10/8 cm
 - Tasterstein weiß 25/20/100 cm
 - Betonfertigteile für Haltestelle (einschl. Blindleitsystem) und Fahrradstände
 - Roteinfärbung Radweg
 - Rinne
 - Hochbord
 - Hochbord, +3,0 cm
 - Hochbord, 0 Absenkung
 - Kantenstein
 - Winkelkantenstein
 - Rinnenablauf 30 x 50 cm
 - Seitenablauf
 - Muldenablauf
 - Leitpfosten
 - Schaltkasten (neuer Standort)
 - Höhe
 - Sohlhöhe Graben
 - Sohlhöhe Mulde
 - geplanter Baum
 - Grenze des räumlichen Geltungsbereiches der 4. B-Planänderung lt. B-Plan Nr. 287

Übersicht der Planunterlagen

Plan-Nr.	Blattanzahl	Art der Planunterlage
11160	1-9	Lageplan
11161	1-2	Ausbauquerschnitt
11162	1-17	Höhenplan
11163	1-	Querschnitte
11164	1-9	Markierungs- und Beschilderungsplan
11165	1-9	Leitungsplan
11166	1-9	Grunderwerbsplan

Nr.	Art der Änderung	Datum	Name
5			
4			
3			
2			
1			

Entwurfsverfasser	Pr.-Nr.	Datum	Name
eberhardt - die ingenieure gbr bathofstraße 1 49644 lockenburg	0119022	2022/06	fw
gezeichnet		2022/06	rnr
geprüft			

Lageplan

Maßstab 1: 250
Lageplan 1: 250
Längen 1: / Höhen 1:

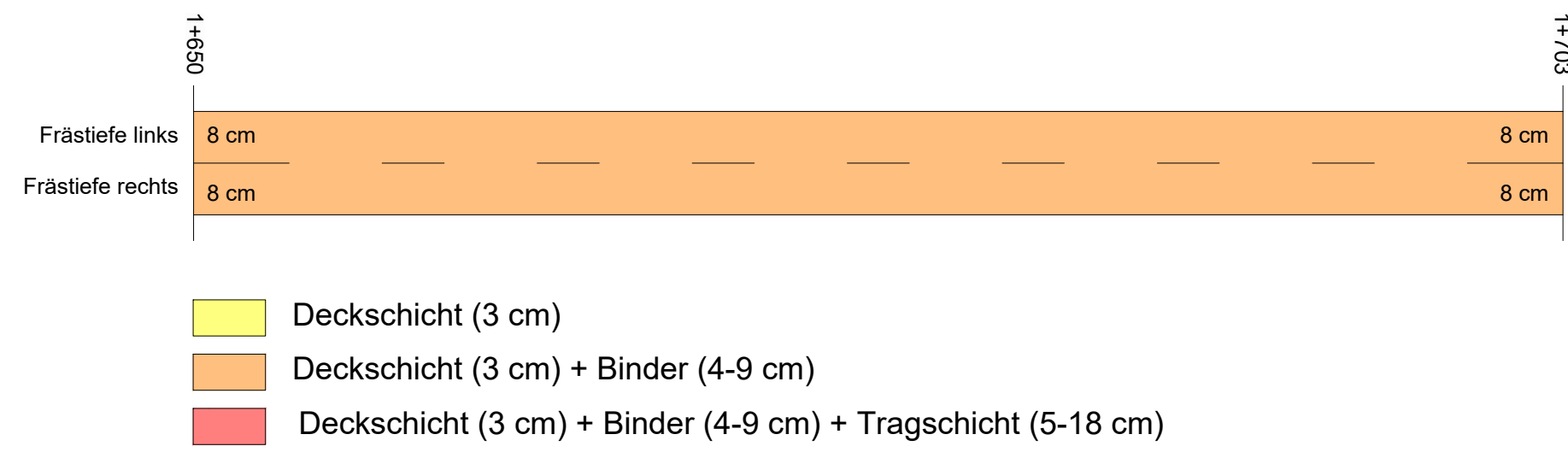
Datum	Name
bearbeitet	
gezeichnet	Ritter
geprüft	
genehmigt	
Münster, den	

STADT MÜNSTER
Amt für Mobilität und Tiefbau

Hessenweg - DEK-Brücke bis Schiffahrter Damm
Neubau gem. Geh-/Radweg, Erhaltungs-/Umbaumaßnahmen an den Haltestellen, Erhaltungsmaßnahmen an der Fahrbahn
Bezirk/Stadtteil: Münster-Ost / Geimer-Dyckburg

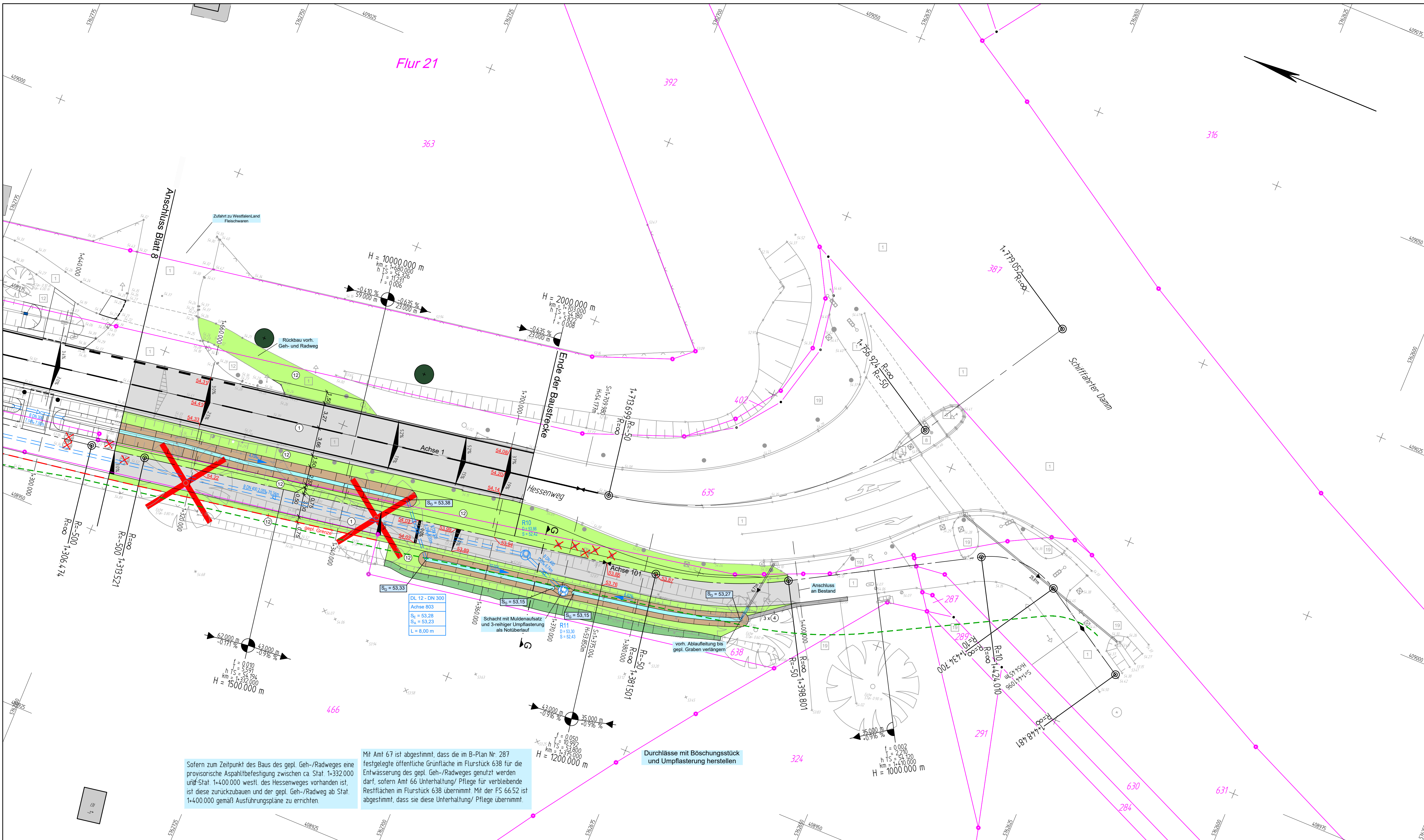
Stand: 23.06.2022

Streckenband Deckensanierung



Legende

vorhandene		geplant	
1	Asphaltbeton	1	Asphaltbeton
2	Betonplatten 24/24 cm	2	Betonplatten 24/24/8 cm
3	Betonplatten 50/50 cm	3	Betonplatten 24/24/8 cm (Platten und Bettung erneuern, Frostschuttschicht erhalten)
4	Betonstein grau 20/10 cm	4	Betonstein grau 20/10/8 cm
5	Betonstein rot 20/10 cm	5	Betonstein grau 16/16/14 cm
6	Verbundsteinpflaster	6	Betonstein anthrazit 20/10/8 cm
7	Grünfläche	7	Grünfläche
8	Natursteinpflaster Kleinpflaster	8	unbefestigte Fläche
9	Natursteinpflaster Mosaik	9	Betonplatte anthrazit 30/30/8 cm
10	Unbefestigt	10	Noppenplatte weiß 30/30/8 cm
11	Baum	11	Rippenplatte weiß 30/30/8 und 20/10/8 cm
12	Baum zu fällen	12	Tastbordstein weiß 25/20/100 cm
13	Rinnenablauf	13	Betonfertigteile für Haltestelle (einschl. Blendenleitsystem) und Fahrradstände
14	Seitenablauf	14	Roteinfärbung Radweg
15	Ablauf entfällt	15	Rinne
16	Schieberkappe Wasser	16	Hochbord
17	Schaltkasten oberirdisch, unterirdisch	17	Hochbord, +3,0 cm
18	Unterfuhhydrant	18	Hochbord, 0 Absenkung
19	Schachtdeckel	19	Kantenstein
20	Leuchte	20	Winkelkantenstein
21	Verkehrszeichen	21	Rinnenablauf 30 x 50 cm
22	Lichtsignalanlage	22	Seitenablauf
23	Absperpfosten	23	Muldenablauf
24	Absperpfosten entfällt	24	Leitpfosten
25	Zugang / Zufahrt	25	Schaltkasten (neuer Standort)
26	Mauer	26	Höhe
27	Mauer entfällt	27	Sohlhöhe Graben
28	Bestandshöhe	28	Sohlhöhe Mulde
		29	geplanter Baum
		30	Grenze des räumlichen Geltungsbereiches der 4. B-Planänderung lt. B-Plan Nr. 287



Sofern zum Zeitpunkt des Baus des gepl. Geh-/Radweges eine provisorische Asphaltbefestigung zwischen ca. Stat. 1+322.000 und Stat. 1+400.000 westl. des Hessenweges vorhanden ist, ist diese zurückzubauen und der gepl. Geh-/Radweg ab Stat. 1+400.000 gemäß Ausführungspläne zu errichten.

Mit Amt 67 ist abgestimmt, dass die im B-Plan Nr. 287 festgelegte öffentliche Grünfläche im Flurstück 638 für die Entwässerung des gepl. Geh-/Radweges genutzt werden darf, sofern Amt 66 Unterhaltung/Pflege für verbleibende Restflächen im Flurstück 638 übernimmt. Mit der FS 66.52 ist abgestimmt, dass sie diese Unterhaltung/Pflege übernimmt.

Durchlässe mit Böschungstück und Umpflasterung herstellen

Übersicht der Planunterlagen

Plan-Nr.	Blattanzahl	Art der Planunterlage
11160	1-9	Lageplan
11161	1-2	Ausbaugerschnitt
11162	1-17	Höherplan
11163	1-	Querschnitte
11164	1-9	Markierungs- und Beschilderungsplan
11165	1-9	Leistungsplan
11166	1-9	Grunderwerbsplan

Nr.	Art der Änderung	Datum	Name
5			
4			
3			
2			
1			

Entwurfsverfasser	Pr.-Nr.	Datum	Name
eberhardt - die ingenieure gbr bahnhofstraße 1 49545 tecklenburg	01190022	2022/06	fw
kommunikation: tel: 05482 - 9899-100 fax: 05482 - 9899-101 info@e-ig.de		2022/06	mrr
Tecklenburg, 2022-06-	geprüft:		
Thomas Eberhardt			

Projekt-Nr.: 10_002
 Plan-Nr.: 11160
 Blatt-Nr.: 9 | 9 |
 Anlage-Nr.:

STADT MÜNSTER
 Amt für Mobilität und Tiefbau

Lageplan

Hessenweg - DEK-Brücke bis Schiffahrter Damm
 Neubau gem. Geh-/Radweg, Erhaltungs-/Umbaumaßnahmen an den Haltestellen, Erhaltungsmaßnahmen an der Fahrbahn
 Bezirk / Stadtteil: Münster-Ost / Gelmer-Dyckburg

Stand: 23.06.2022

Datum	Name

i. A. Amt für Mobilität und Tiefbau