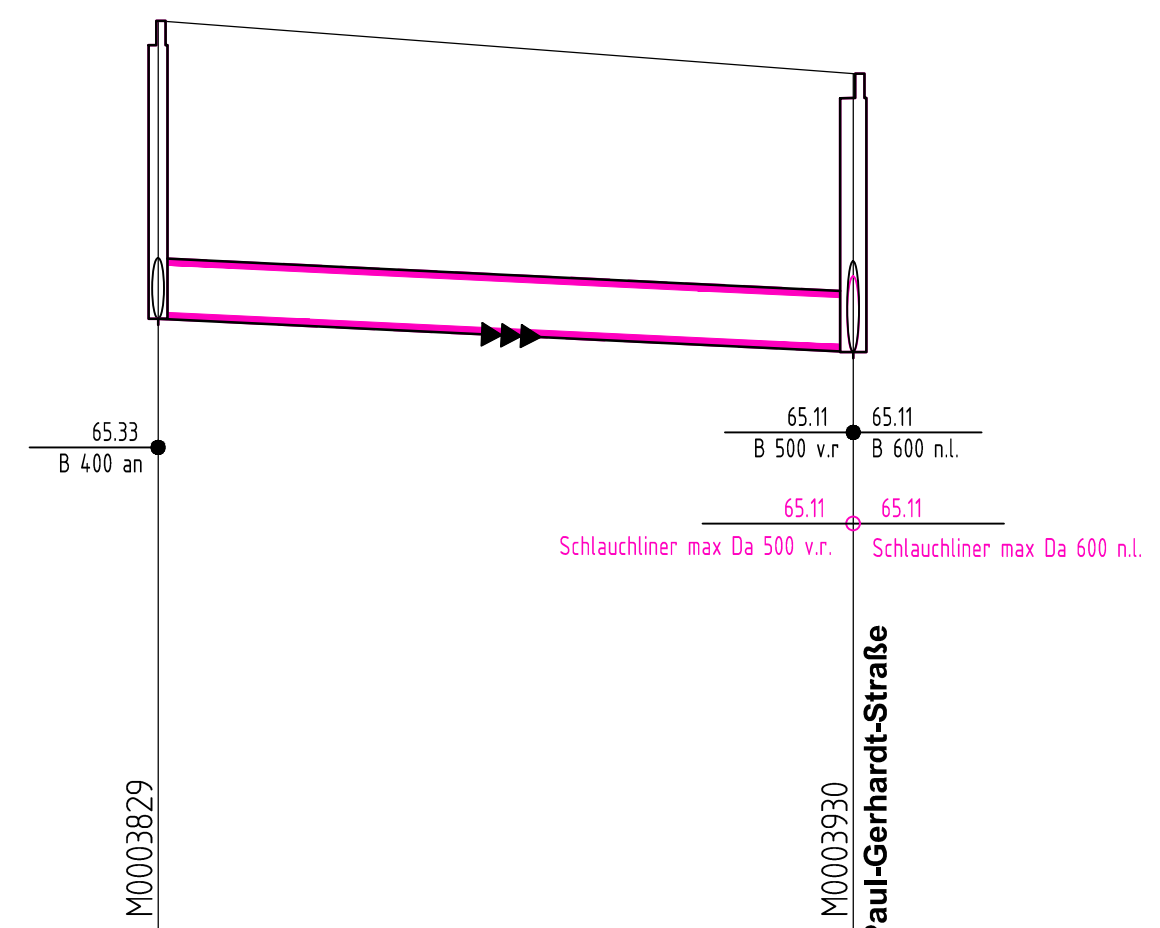
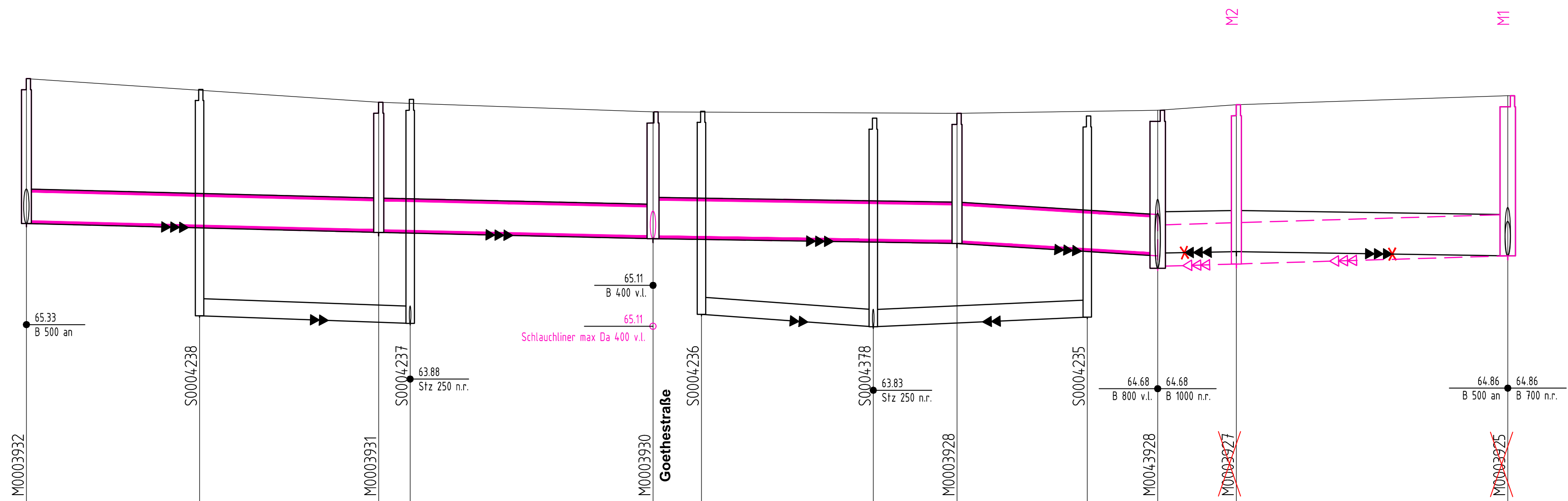


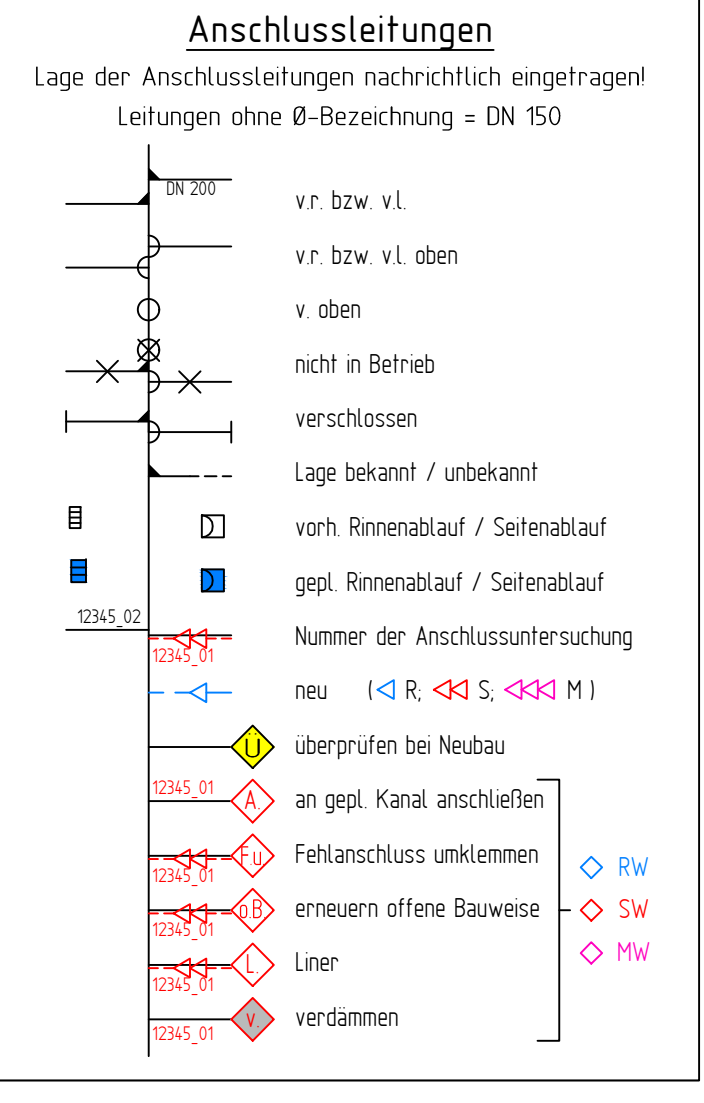
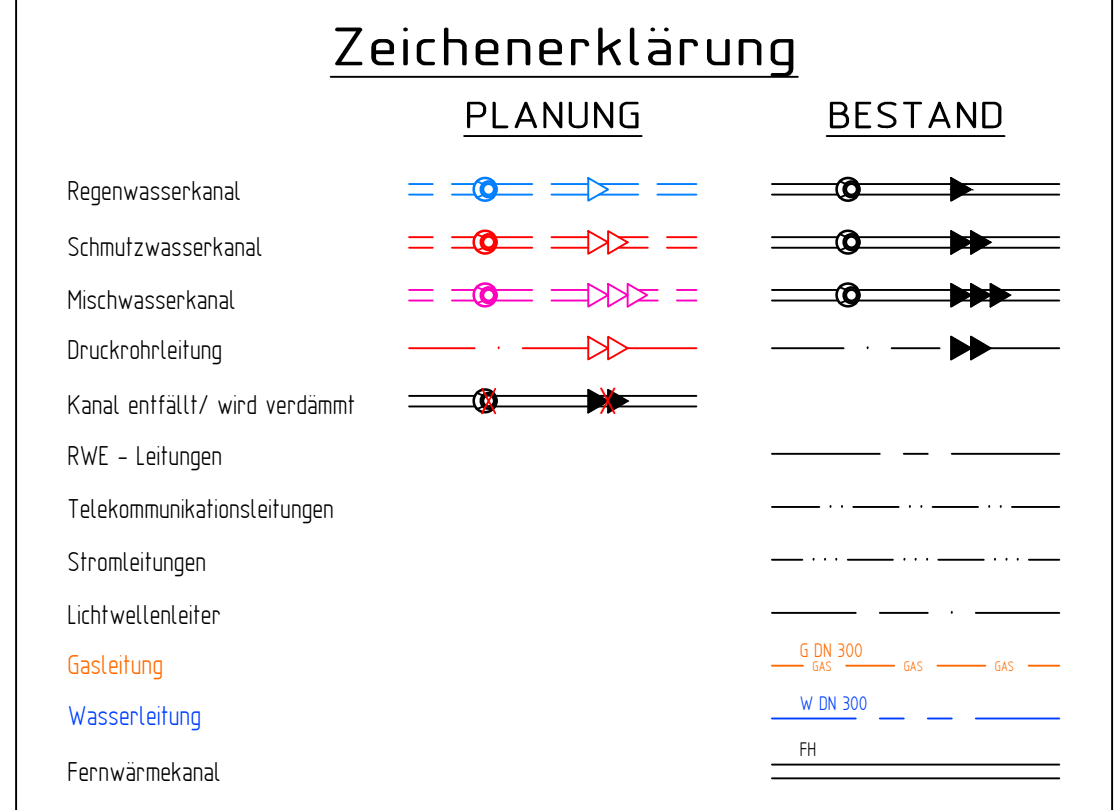
gepl. Schachtbauwerke MW		F 12 I= 231	F 20 I= 233
gepl. Schachtbauwerke SW			

gepl. Schachtbauwerke MW	F 10 I= 197	F 15 I= 184
gepl. Schachtbauwerke SW		

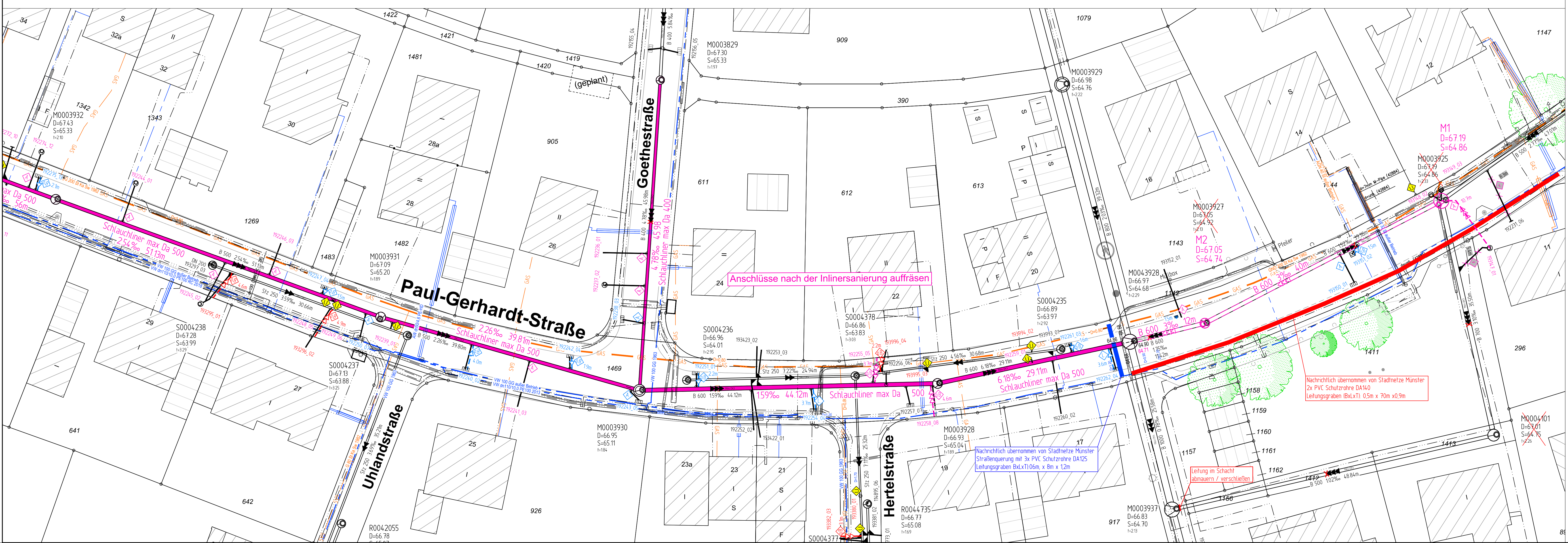


Geländehöhe	67,33	67,09	66,95	66,93	66,97	67,05	67,79
Gradientenhöhe	Paul-Gerhardt-Straße			Paul-Gerhardt-Straße			
Straßenname	Paul-Gerhardt-Straße			Paul-Gerhardt-Straße			
MW geplant							
OK Schacht - Ø, Material	Schlauchliner max Da 500			Schlauchliner max Da 500		Schlauchliner max Da 600	
MW geplant	67,33	5113m 2,54‰	66,93	3980m 2,26‰	66,97	44,12m 1,59‰	66,95
Haltungssohle, Länge, Gefälle							
SW geplant							
OK Schacht - Ø, Material							
SW geplant							
Haltungssohle, Länge, Gefälle							
MW vorhanden	67,33	DN 500 B 5113m 2,54‰	67,09	DN 500 B 3980m 2,26‰	66,95	DN 600 B 44,12m 1,59‰	66,93
OK Schacht\ Tiefe - Ø, Material, Länge, Gefälle							
MW vorhanden	67,33	1964 / ZK 2	66,93	1964 / ZK 2	66,97	1964 / ZK 3	66,95
Haltungssohle - Baujahr/ Zustandsklasse							
SW vorhanden	67,33	DN 250 Stz 30,66m 3,59‰	67,09	DN 250 Stz 30,66m 3,59‰	66,95	DN 250 Stz 30,66m 3,59‰	66,93
OK Schacht\ Tiefe - Ø, Material, Länge, Gefälle							
SW vorhanden	67,33	1964 / ZK 3	67,09	1964 / ZK 3	66,95	1964 / ZK 3	66,93
Haltungssohle - Baujahr/ Zustandsklasse							

Geländehöhe	67,33	66,95
Gradientenhöhe	Goethestraße	
Straßenname	Goethestraße	
MW geplant		
OK Schacht - Ø, Material	Schlauchliner max Da 400	
MW geplant	67,33	4598m 4,78‰
Haltungssohle, Länge, Gefälle		
SW geplant		
OK Schacht - Ø, Material		
SW geplant		
Haltungssohle, Länge, Gefälle		
MW vorhanden	67,33	DN 400 B 4598m 4,78‰
OK Schacht\ Tiefe - Ø, Material, Länge, Gefälle		
MW vorhanden	67,33	1964 / ZK 2
Haltungssohle - Baujahr/ Zustandsklasse		
SW vorhanden	67,33	DN 250 Stz 30,66m 3,59‰
OK Schacht\ Tiefe - Ø, Material, Länge, Gefälle		
SW vorhanden	67,33	1964 / ZK 3
Haltungssohle - Baujahr/ Zustandsklasse		



Planungsnummer	Bestandsnummer
M1	M0455272
M2	M0455273



5			
4			
3			
2			
1	Trassenplan Entwurf, der Stadtnetze Münster eingetragen	Dreyer	02.2022
Nr.	Art der Änderung	Name	Datum

Projekt Nr. 19.011
Plan Nr. P 72
Blatt Nr. 2/31
Str. Schlüssel: 0
Anlage Nr.

STADT MÜNSTER
Amt für Mobilität und Tiefbau

Lageplan mit Längsschnitt

Maßstab
Lageplan 1:250
Längen 1:500 / Höhen 1:50

Datum Name
bearbeitet 05.2022 Ins. Sathrowe
gezeichnet 05.2022 Dreyer
geprüft 05.2022 Ins. Sathrowe

genehmigt
Münster, den 2022

Ant für Mobilität und Tiefbau

Kanalenerneuerung
**Paul-Gerhardt-Straße /
Pienersallee bis
Dorffeldstraße**

Stadtred. Revue
Bezirk West

Plan 18.05.2022