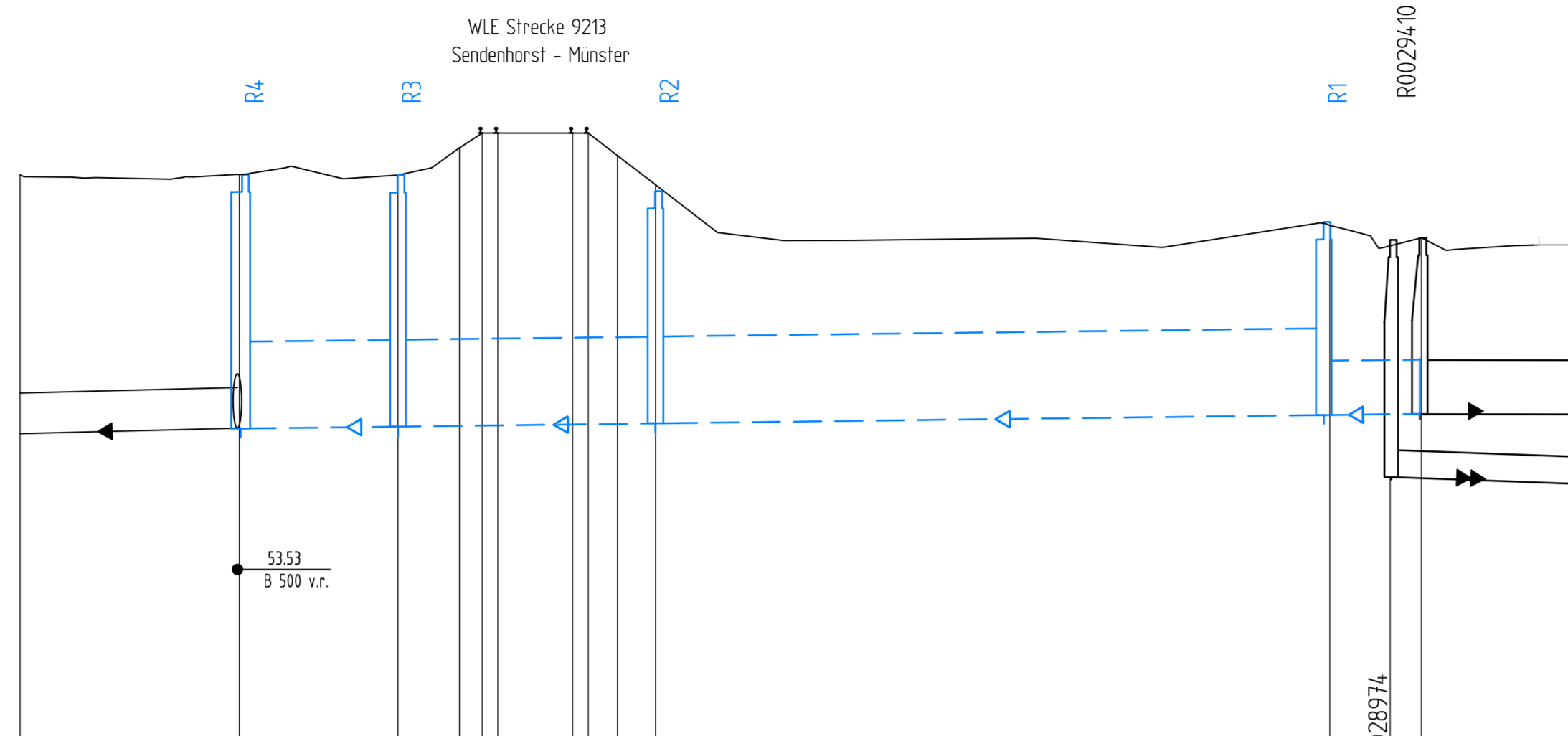
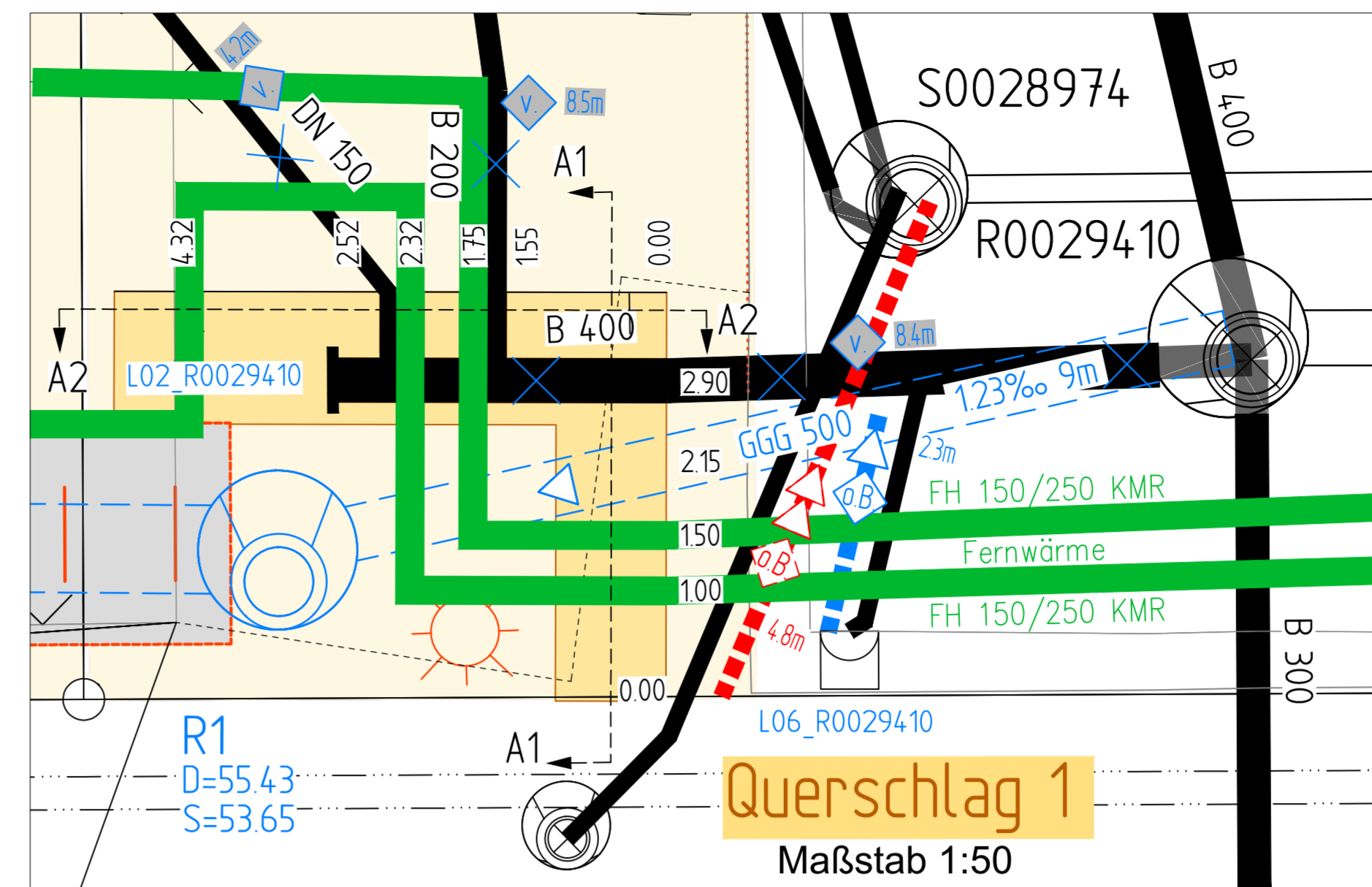


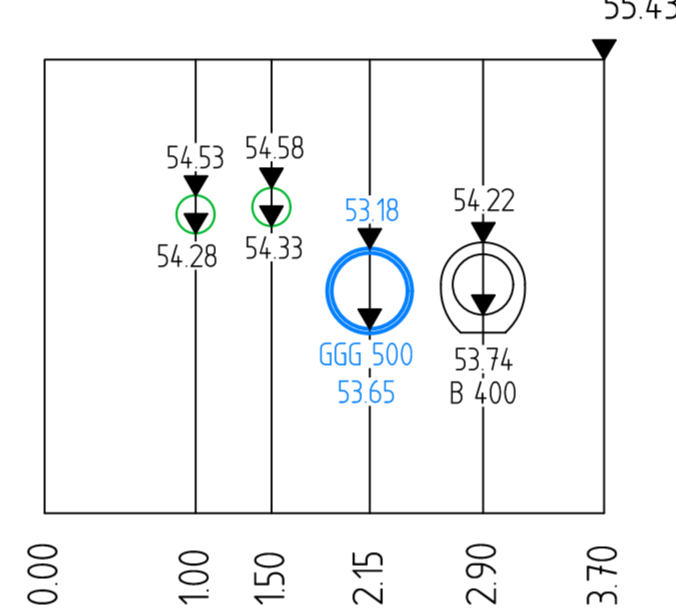
gepl. Schachtbauwerke RW	F 15 I= 234	F 12 I= 232	F 12 I= 214	F 12 I= 178
--------------------------	----------------	----------------	----------------	----------------



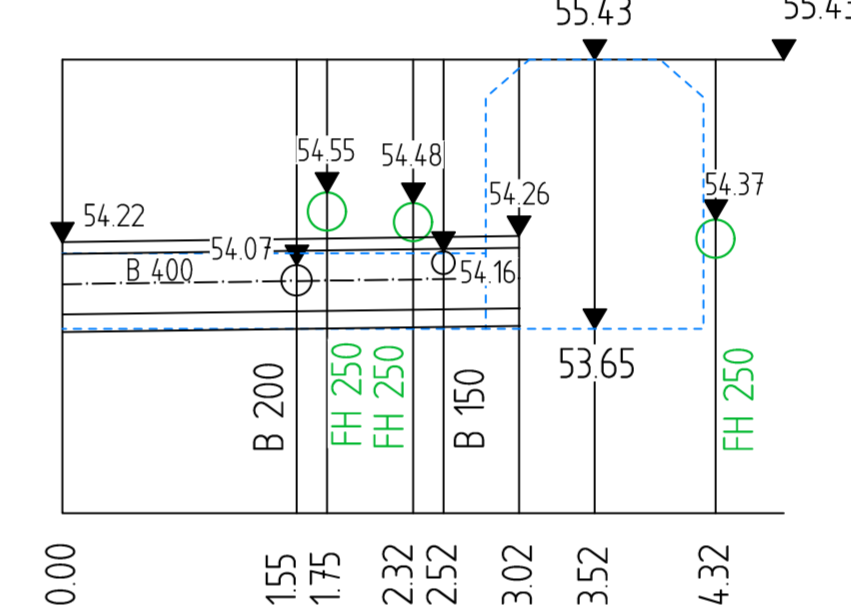
Geländehöhe	56.87	56.86	56.72	56.43
Gradientenhöhe				
Straßenname	Haferlandweg		Haferlandweg	
RW geplant	DN 800 B	DN 800 Sb	DN 800 B	DN 500 GGG
OK Schacht - Ø, Material	55.87 I=234	55.86 I=232	55.72 I=214	55.43 I=178
RW geplant	53.33 S=53.33	53.54 S=53.54	53.65 S=53.65	53.65 S=53.65
Haltungssohle, Länge, Gefälle	15m 123‰	24m 123‰	62m 123‰	9m 123‰
RW vorhanden			DN 500 B	DN 500 B
OK Schacht\ Tiefe - Ø, Material, Länge, Gefälle			59.36m 0.17‰	59.36m 0.17‰
RW vorhanden			/ ZK	53.65
Haltungssohle - Baujahr/ Zustandsklasse				
SW vorhanden			DN 250 Stz	DN 250 Stz
OK Schacht\ Tiefe - Ø, Material, Länge, Gefälle			46.58m 3.65‰	46.58m 3.65‰
SW vorhanden			/ ZK	52.91
Haltungssohle - Baujahr/ Zustandsklasse				



Ansicht 1



Ansicht 2



Maßstab 1:50

Zeichenerklärung

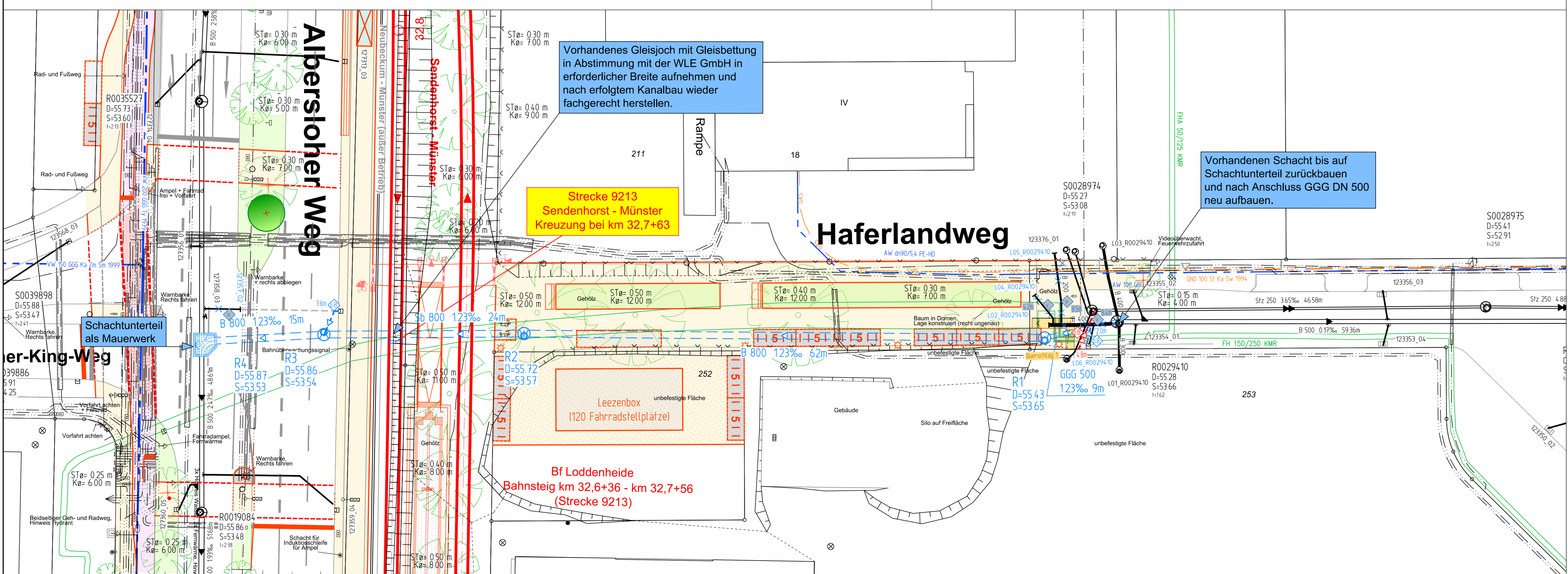
	PLANUNG	BESTAND
Regenwasserkanal		
Schmutzwasserkanal		
Mischwasserkanal		
Druckrohrleitung		
Kanal entfällt/ wird verdimmt		
RWE - Leitungen		
Telekommunikationsleitungen		
Stromleitungen		
Lichtwellenleiter		
Gestellung		
Wasserteilung		
Fernwärme		

Anschlussleitungen

Lage der Anschlussleitungen nachrichtlich eingetragen
Leitungen ohne Ø-Bezeichnung = DN 150

	v.r. bzw. v.l.		v. oben
	nicht in Betrieb		verschlossen
	Lage bekannt / unbekannt		vorh. Rinneablauf / Seitenablauf
	gepl. Rinneablauf / Seitenablauf		Nummer der Anschlussuntersuchung
	neu		überprüfen bei Neubau
	an gepl. Kanal anschließen		Fehlanschluss umklemmen
	erneuern offene Bauweise		Liner
	verdimmen		RW
			SW
			HW

Lage der Bäume aus Kataster und Luftbild nachrichtlich eingetragen!



Nr.	Art der Änderung	Name	Datum
5			
4			
3			
2			
1			

Projekt Nr.: 21_011
Plan Nr.: H-174
Blatt Nr.:
Str. Schlüssel:
Anlage Nr.:

Lageplan mit Längsschnitt

Maßstab:
Lageplan 1: 250
Längsschnitt 1: 500 / Höhen 1: 50
Schnitt 1: 250 / Höhen 1: 25

Datum	Name
04.2022	Ingo Koppeltz
04.2022	Dreyer

gezeichnet
geprüft
genehmigt:
Münster, den 2022

i. A.

STADT MÜNSTER

Amt für Mobilität und Tiefbau

Kanalerneuerung
Haferlandweg / Albersther Weg

Stadtteil: Gremmendorf
Bezirk: Südost

Plot 26.07.2022