gepl. Schachtbauwerke RW		F 15 t= 2.34	F 12 t= 2.32	F 12 t= 2.14	F 12 t= 1.78

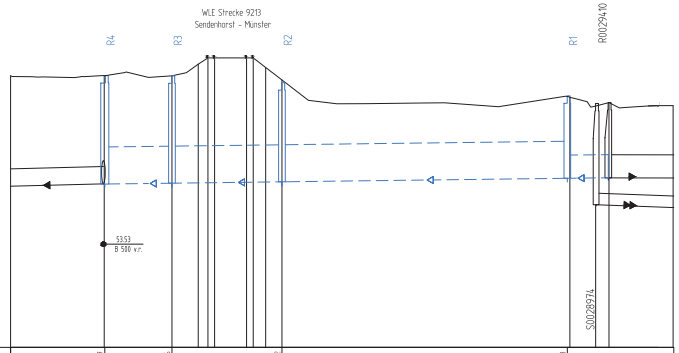

NN 50.00

Geländehöhe	55.81	55.86	55.72	55.43	
Gradientenhöhe					
Straßenname	Haferlandweg	Haferlandweg	Haferlandweg	Haferlandweg	
RW geplant OK Schacht - Ø, Material	55.81 / 54.28 DN 800 B	55.86 / 54.33 DN 800 Sb	55.72 / 54.18 DN 800 B	55.43 / 53.65	DN 500 GGG
RW geplant Haltungssohle, Länge, Gefälle	53.53 / 53.35 15m 123‰	53.35 / 53.57 24m 123‰	53.57 / 53.64 62m 123‰	53.64 / 53.65	53.66 9m 123‰
RW vorhanden OK Schacht\ Tiefe - Ø, Material, Länge, Gefälle					55.78 / 52.62 DN 500 B 59.36m 0.17‰
RW vorhanden Haltungssohle - Baujahr/ Zustandsklasse					53.66 / ZK 53.65
SW vorhanden OK Schacht\ Tiefe - Ø, Material, Länge, Gefälle				55.72 / 52.79	DN 250 Stz 46.58m 3.65‰
SW vorhanden Haltungssohle - Baujahr/ Zustandsklasse				53.08	/ ZK 52.91

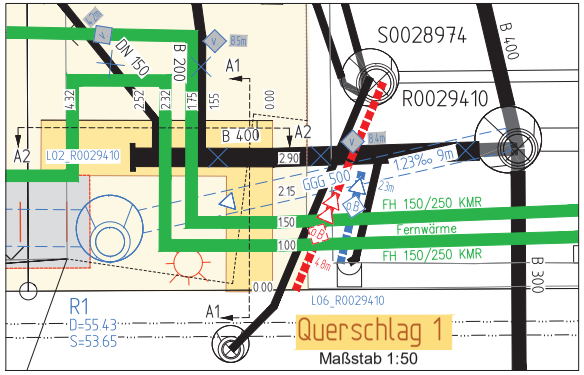

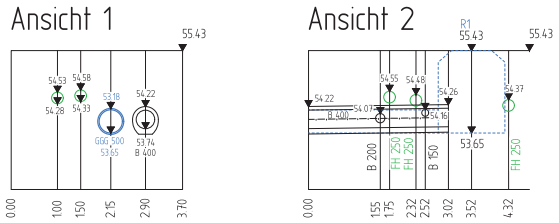

Maßstab 1:50

Zeichenerklärung

	PLANUNG	BESTAND
Regenwasserkanal		
Schmutzwasserkanal		
Mischwasserkanal		
Druckrohrleitung		
Kanal entfällt/ wird verdämmt		
RWE - Leitungen		
Telekommunikationsleitungen		
Stromleitungen		
Lichtwellenleiter		
Gasleitung		G DN 100
Wasserleitung		W DN 100
Fernwärmekanal		FH

Anschlussleitungen

Lage der Anschlussleitungen nachrichtlich eingetragen!
Leitungen ohne Ø-Bezeichnung = DN 150

- v.r. bzw. v.l.
- v.r. bzw. v.l. oben
- v. oben
- nicht in Betrieb
- verschlossen
- Lage bekannt / unbekannt
- vorh. Rinnenablauf / Seitenablauf
- gepl. Rinnenablauf / Seitenablauf
- Nummer der Anschlussuntersuchung
- neu (◁ R, ◁◁ S, ◁◁◁ M)
- überprüfen bei Neubau
- an gepl. Kanal anschließen
- Fehlanschluss unklemmen
- erneuern offene Bauweise
- Liner
- verdämmen

◇ RW ◇ SW ◇ MW

Lage der Bäume aus Kataster und Luftbild nachrichtlich eingetragen!

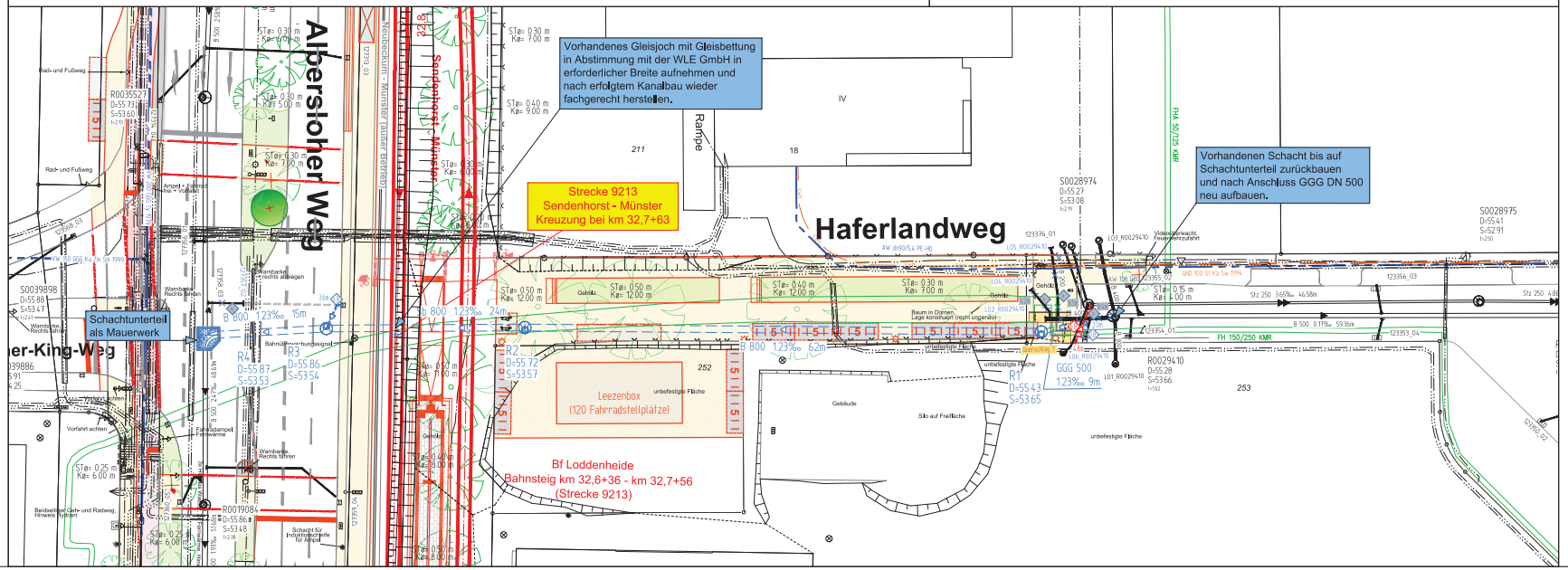

Nr	Art der Änderung	Name	Datum
5			
4			
3			
2			
1			

Projekt Nr: 21_011
Plan Nr: H-174
Blatt Nr:
Str. Schlüssel:
Anlage Nr:

Lageplan mit Längsschnitt

Maßstab
Lageplan 1 : 250
Längsschnitt 1 : 500 / Höhen 1 : 50
Schnitt 1 : 250 / Höhen 1 : 25

	Datum	Name
bearbeitet	04.2022	Ingo Kapretz
gezeichnet	04.2022	Dreyer
geprüft		

genehmigt
Münster, den.....2022

i. A.

Amt für Mobilität und Tiefbau

STADT MÜNSTER
Amt für Mobilität und Tiefbau

Kanalerneuerung
Haferlandweg / Albersloher Weg

Stadtteil Gremmendorf
Bezirk Südost

Plot 26.07.2022