Anlage zur V/0403/2022
Paul-Gerhardt-Straße: Pienersallee bis Dorffeldstraße

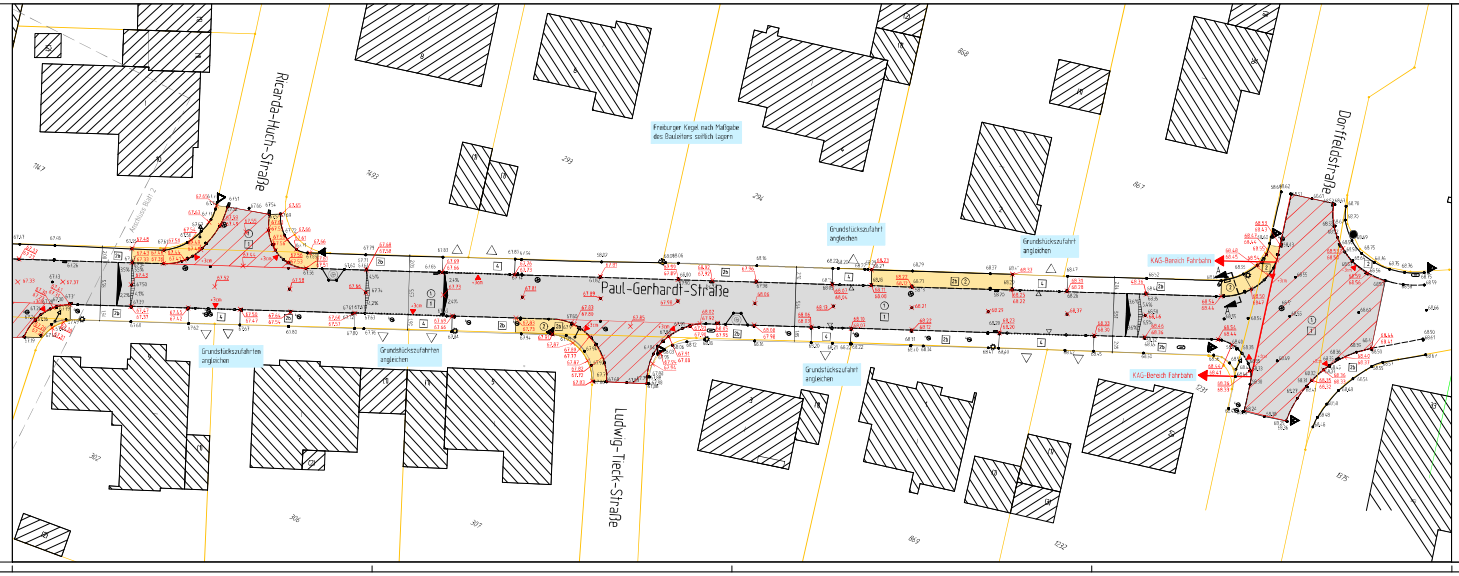

Legende

vorhanden:

- 1 Asphalt
- 2 Betonplatten 24/24 cm
- 3 Betonplatten 30/30 cm
- 4 Betonstein grau 16/16 cm
- 5 Betonstein anthrazit 20/10 cm
- 7 Verbundsteinpflaster
- 12 Grünfläche
- Baum
- Rinnenablauf, Saugnaublauf, Schieberkappe Wasser
- Schachtdeckel oberirdisch, unterirdisch
- Unterflurhydrant, Schachtdeckel
- Leuchte, Verkehrszeichen
- 78,51 Höhe

geplant:

- 1 Asphalt
- 2 Deckenerneuerung
- 3 Betonplatten 24/24/8 cm
- Betonplatten aufnehmen und neu verlegen
- 12 Grünfläche
- Betonplatten anthrazit 30/30/8 cm
- Noppenplatten weiß 30/30/8 cm
- Riffelplatten weiß 30/30/8 cm
- Hochbord
- Winkelkastle
- Niederflurbordsteinen
- Absenkung
- Rinnenablauf, Saugnaublauf
- Baum
- 78,51 Höhe

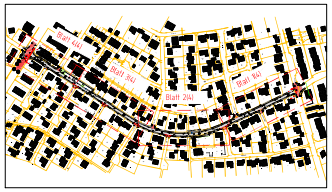

Nr.	Art der Änderung	Name	Datum
5			
4			
3			
2			
1			

Projekt Nr: 19_011
Plan Nr: 11049
Blatt Nr: 1-N1
Str. Schlüssel:
Anlage Nr:

Lageplan

Maßstab 1: 250
Lageplan 1:
Längen 1: / Höhen 1:

	Datum	Name
bearbeitet	April 2021	Wittkamp
gezeichnet	April 2021	Wissuels
geprüft	Sept. 2022	Hagedorn

genehmigt
Münster, den 06.09.2022

gez. Varnhoth
Amt für Mobilität und Tiefbau

Amt für Mobilität und Tiefbau

Paul-Gerhardt-Straße
von Dorffeldstraße bis Pienersallee
Fahrbahninstandsetzung und Kanalsanierung
Stadtteil Roxel

Plot 12.09.2022

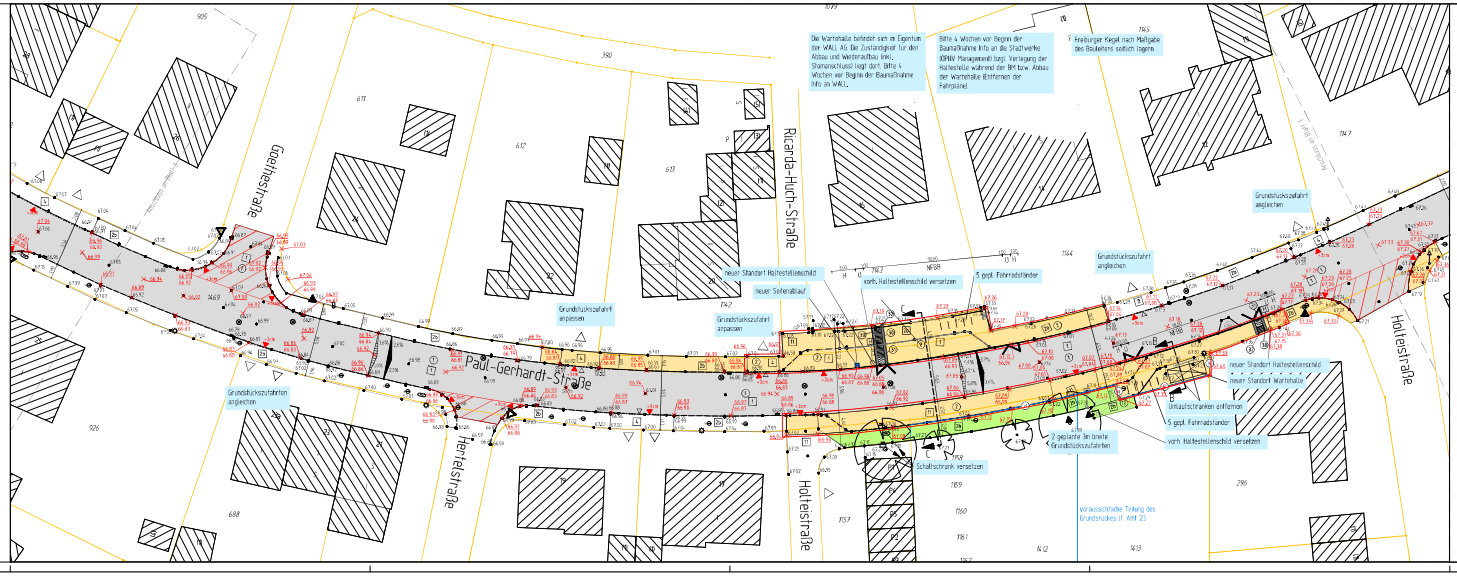

Legende

vorhanden:

- Asphalt
- Betonplatten 24/24 cm
- Betonplatten 30/30 cm
- Betonsteinen grau 16/16 cm
- Betonsteinen anthrazit 20/10 cm
- Verbundsteinpflaster
- Grünfläche
- Baum
- Rinnenablauf, Seitenablauf, Schwerkraftkanal Wasser
- Schachtkreuzen oberirdisch, unterirdisch
- Unterflurhydrant, Schachtdeckel
- Leuchte, Verkehrszeichen
- 18.51 Höhe

geplant:

- Asphalt
- Deckenerneuerung
- Betonplatten 24/24/8 cm
- Betonplatten aufnehmen und neu verlegen
- Grünfläche
- Betonplatten anthrazit 30/30/6 cm
- Noppenplatten weiß 30/30/8 cm
- Riffelplatten weiß 30/30/8 cm
- Hochbord
- Winkelbaute
- Niederflurbusbahnsteig
- Absenkung
- Rinnenablauf, Seitenablauf
- Baum
- 18.51 Höhe

Nr.	Art der Änderung	Datum	Name
5			
4			
3			
2			
1			

Projekt Nr: 19_011
Plan Nr: 11049
Blatt Nr: 2 /41
Str. Schlüssel:
Anlage Nr:

Lageplan

Maßstab 1: 250
Lageplan 1:
Längen 1: / Höhen 1:

	Datum	Name
bearbeitet	April 2021	Wittkamp
gezeichnet	April 2021	Wossala
geprüft	Sept. 2022	Hagedorn

genehmigt
Münster, den 06.09.2022

gez. Varnhorn
Amt für Mobilität und Tiefbau

MÜNSTER
Amt für Mobilität und Tiefbau

Paul-Gerhardt-Straße

von Dorffeldstraße bis Pleiersallee

Fahrbahninstandsetzung und Kanalsanierung

Stadtteil Roxel

Plot 12.09.2022

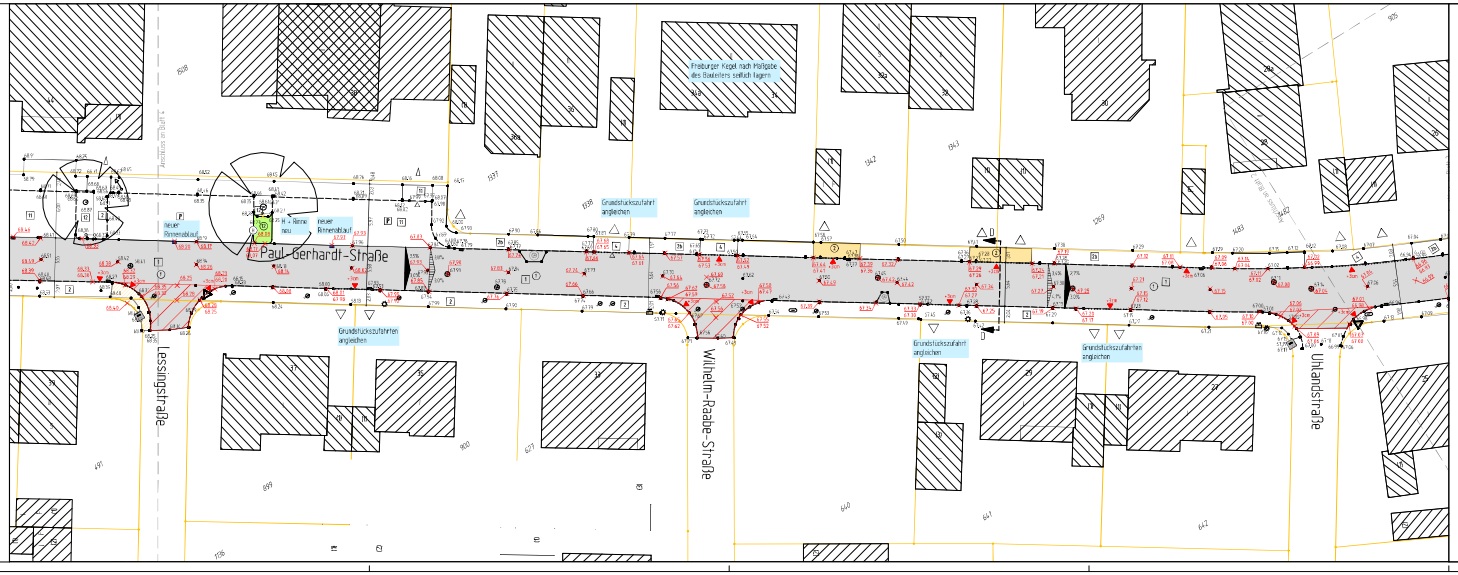

Legende

vorhanden

- 1 Asphalt
- 2 Betonplatten 24/24 cm
- 3 Betonplatten 30/30 cm
- 4 Betonsteen grau 10/10 cm
- 5 Betonsteen anthrazit 20/10 cm
- 6 Verbundsteinpflaster
- 12 Grünfläche
- Baum
- Rinnenablauf, Seitenablauf, Schlitzentwässerung Wasser
- Schallbuchten oberirdisch, unterirdisch
- Unterflurhydrant, Schachtdeckel
- Leuchte, Verkehrszeichen
- 70,51 Höhe

geplant

- Asphalt
- Deckenerneuerung
- Betonplatten 24/24/8 cm
- Betonplatten aufnehmen und neu verlegen
- Grünfläche
- Betonplatten anthrazit 30/30/8 cm
- Noppenplatten weiß 30/30/8 cm
- Noppenplatten weiß 30/30/8 cm
- Hochbord
- Wiederkante
- Niederflurbordsteinsatz
- Absenkung
- Rinnenablauf, Seitenablauf
- Baum
- 70,51 Höhe

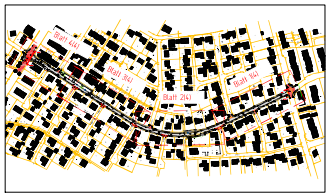

Nr.	Art der Änderung	Name	Datum
5			
4			
3			
2			
1			

Projekt Nr. 19_011
Plan Nr. 11049
Blatt Nr. 3 (4)
Str. Schlüssel
Anlage Nr.

Amt für Mobilität und Tiefbau

Lageplan

Maßstab 1 : 250
Lageplan 1
Längen 1 / Höhen 1

	Datum	Name
bearbeitet	April 2021	Mittkamp
gezeichnet	April 2021	Wiesses
geprüft	Sept. 2022	Hagedorn

genehmigt
Münster, den 06.09.2022

gez. Vermeht
Amt für Mobilität und Tiefbau

Paul-Gerhardt-Straße

von Dorffeldstraße bis Pieriersallee

Fahrbahninstandsetzung und Kanalsanierung

Stadtteil Roxel

Plot 12.09.2022

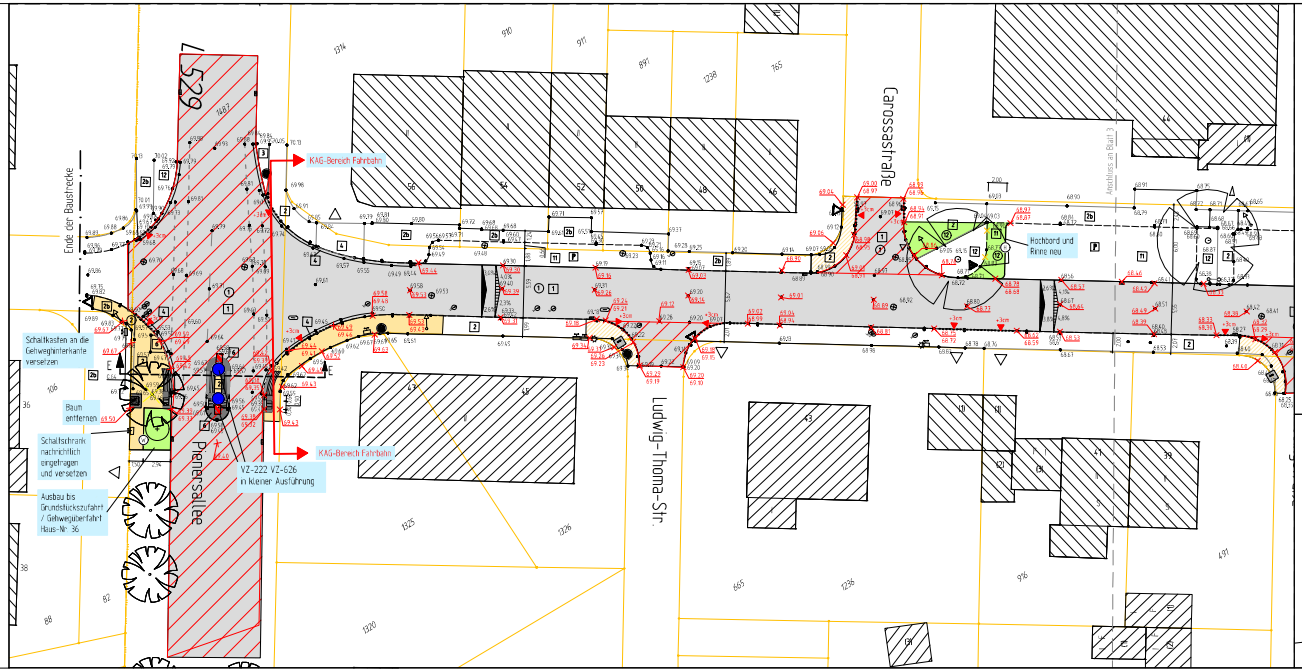

Legende

vorhanden:

- 1 Asphalt
- 2 Betonplatten 24/24 cm
- 3 Betonplatten 30/30 cm
- 4 Betonsteln grau 16/16 cm
- 5 Betonsteln anthrazit 20/10 cm
- 11 Verbundsteinpflaster
- 12 Grünfläche
- Baum
- Rinnenablauf, Seitenablauf, Scheibenkappe Wasser
- Schaltkasten oberirdisch, unterirdisch
- Unterflurhydrant, Schachtdeckel
- Leuchte, Verkehrszeichen
- 78.51 Höhe

geplant:

- 1 Asphalt
- Deckenerneuerung
- 2 Betonplatten 24/24/8 cm
- Betonplatten aufnehmen und neu verlegen
- 12 Grünfläche
- 5 Betonplatten anthrazit 30/30/8 cm
- 14 Noppenplatten weiß 30/30/8 cm
- 13 Rippenplatten weiß 30/30/8 cm
- Hochbord
- Winkelstarke
- Niederflurbusbordstein
- Absenkung
- Rinnenablauf, Seitenablauf
- Baum
- 78.51 Höhe

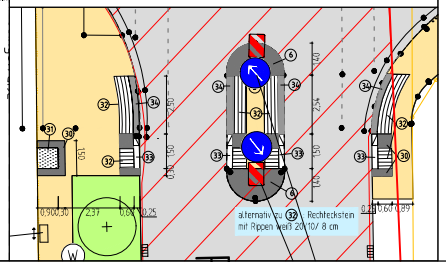

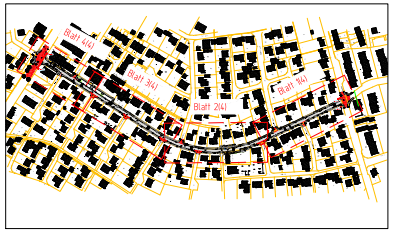

Nr.	Art der Änderung	Name	Datum
5			
4			
3			
2			
1			

Projekt Nr. 19_011
Plan Nr. 11049
Blatt Nr. 4 (4)
Str. Schlüssel:
Anlage Nr.

STADT MÜNSTER
Amt für Mobilität und Tiefbau

Lageplan

Maßstab 1 : 250
Langen 1 / Höhen 1

	Datum	Name
bearbeitet	April 2021	Wittkamp
gezeichnet	April 2021	Wiessels
geprüft	Sept. 2022	Hagedorn

genehmigt
Münster, den 06.09.2022

gez. Vernieth
Amt für Mobilität und Tiefbau

Paul-Gerhardt-Straße

von Dorffeldstraße bis Pienersallee

Fahrbahninstandsetzung und Kanalsanierung

Stadtteil Roxel

Plot 12.09.2022