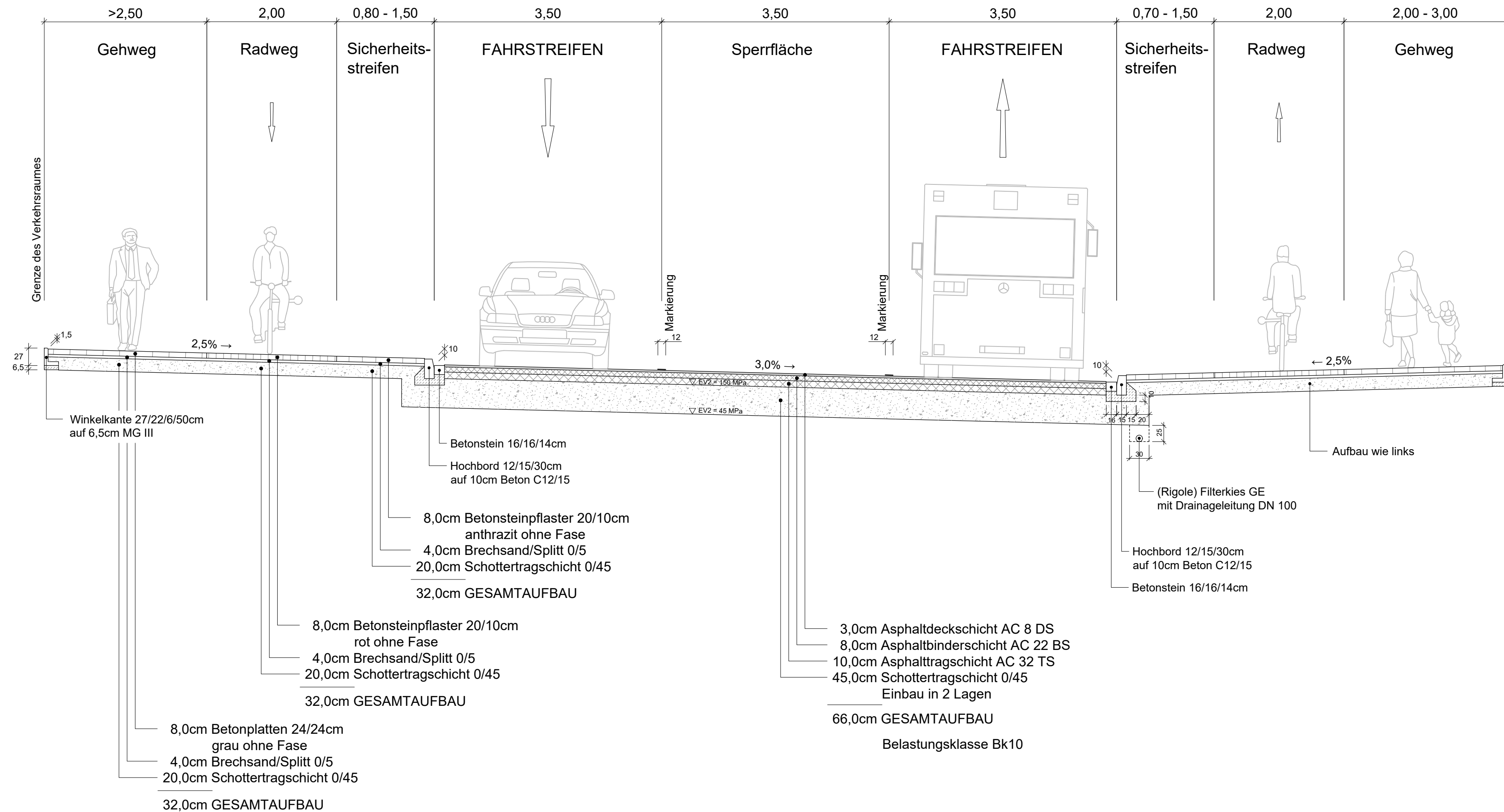


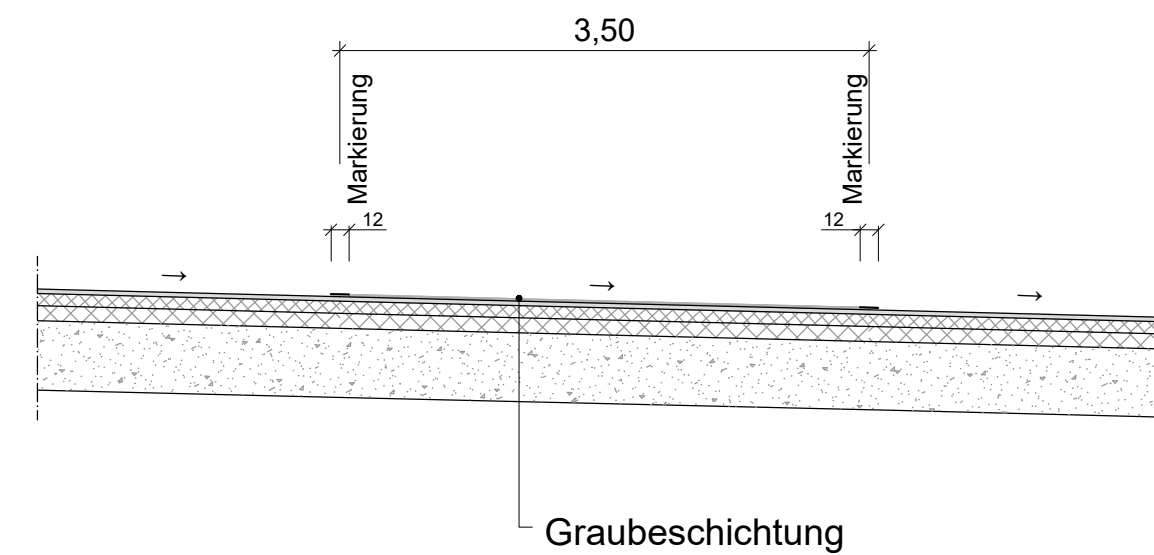
Schnitt B - B (Einsteinstraße)

M 1:50



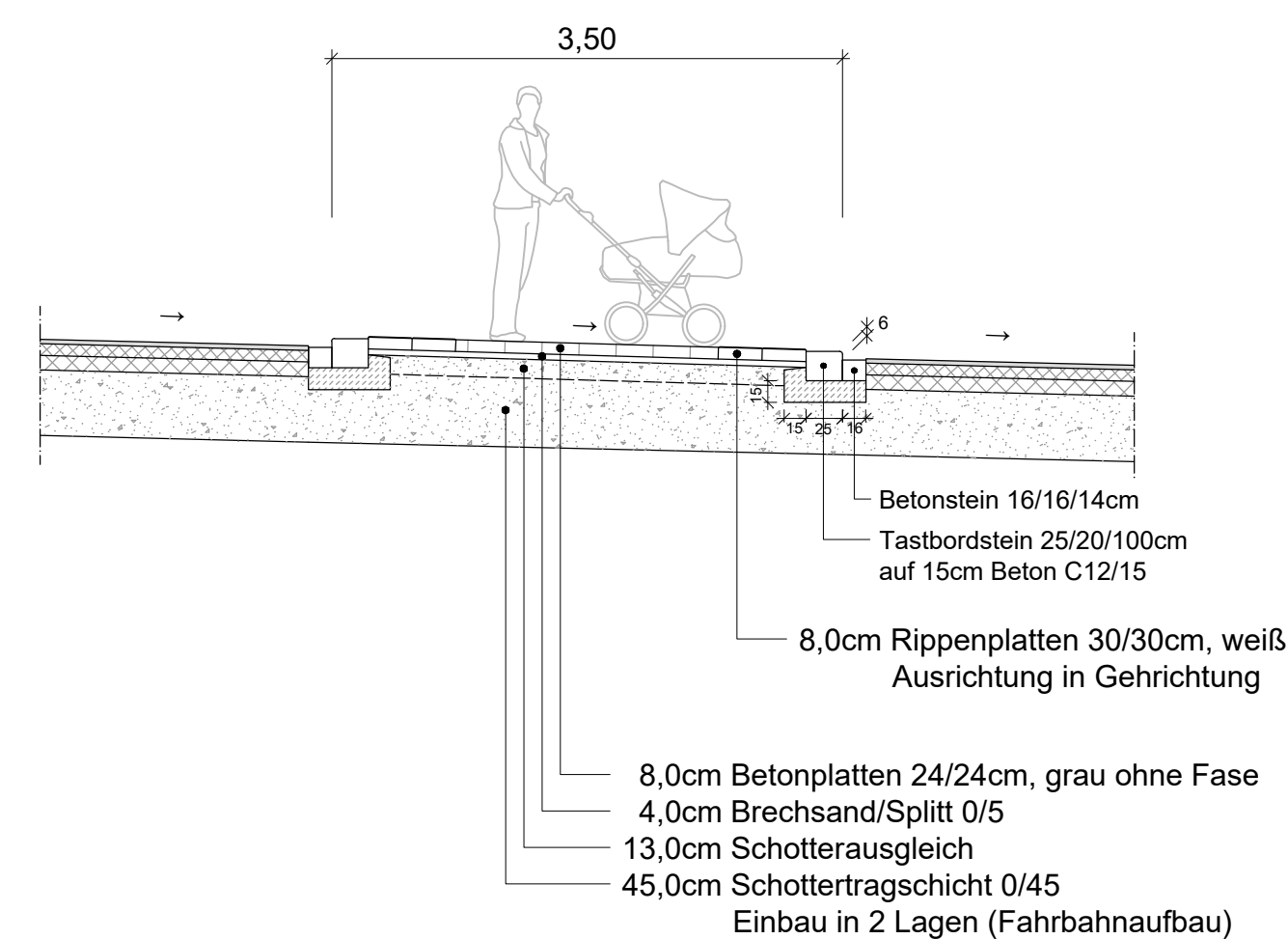
Fläche zwischen den Fahrbahnteilern

M 1:50



Fahrbahnteiler

M 1:50



Zu diesem Entwurf gehören:
 Plan Nr. 11055 Lageplan M 1:250
 Plan Nr. 11056 Höhenplan M 1:250/25
 Plan Nr. 11057 Unterflurplan M 1:250
 Plan Nr. 11058 Ausbauquerschnitte M 1:50
 Plan Nr. 11059 Querprofile M 1:100
 Plan Nr. 11054 Markierungs-/Beschilderungsplan
 Plan Nr. -----

5			
4			
3			
2			
1			
Nr.	Art der Änderung	Name	Datum

Projekt Nr.:
 Plan Nr.: 11058
 Blatt Nr.: 2 (2)
 Str. Schlüssel: 07285
 Anlage Nr.:



Ausbauquerschnitt B - B + Details

	Maßstab	
	Lageplan 1:	
	Längen 1: 50 / Höhen 1: 50	
	Datum	Name
bearbeitet		
gezeichnet		
geprüft		

genehmigt:
 Münster, den.....
 i. A.
 Amt für Mobilität und Tiefbau

VR3 Wilhelmstraße
 Umbau der Wilhelmstraße zur Fahrradstraße
 Stadtbezirk Mitte
 Stadtteil Neutor