Detail Planung - südwestliche Querung
Maßstab 1:100

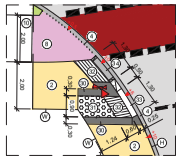

Detail Planung - südwestliche Querung
Maßstab 1:100

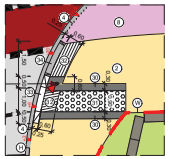

Detail Planung - südliche Querung
Maßstab 1:100

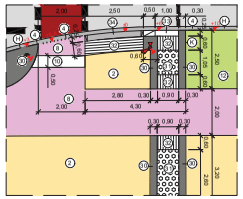

Detail Planung - Mittelinsel
Maßstab 1:100

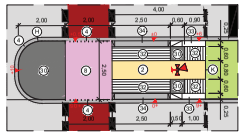

Detail Planung - nördliche Querung
Maßstab 1:100

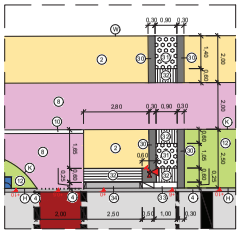

Detail Planung - westliche Querung Ortsfahrbahn
Maßstab 1:100

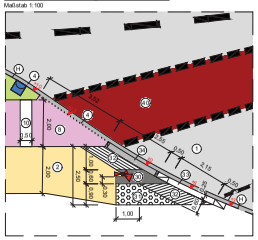

Detail Planung - östliche Querung Ortsfahrbahn
Maßstab 1:100

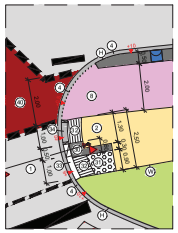

Legende

vorhandene

- Asphaltbeton
- Betonplatten, grau, 24/24 cm
- Betonplatten, grau, 20/20 cm
- Betonplatten, grau, 30/30 cm
- Betonstein, grau, 20/10 cm
- Betonstein, grau, 16/16 cm
- Betonstein, grau, andere Formate
- Betonstein, anth., 20/10 cm
- Betonstein, anth., 20/10 cm
- Betonstein, rot, 20/10 cm
- Betonstein, rot, 20/15 cm
- Betonstein, weiß, 16/16 cm
- Betonstein, weiß, 20/10 cm
- Betonstein, weiß, 20/20 cm
- Betonstein, weiß, 50/15 cm
- Verbundsteinpflaster, grau
- Verbundsteinpflaster, anthrazit
- Grünfläche
- Natursteinpflster Kleinpflaster
- Klinker
- unbefestigte Fläche
- Rippenplatten weiß 30/30 cm
- Roteinfärbung Radweg
- Baum
- Baum zu fällen
- Rinnenablauf
- Seitenablauf
- Ablauf entfällt
- Schieberkappe Wasser
- Schaltkasten oberirdisch, unterirdisch
- Unterflurhydrant
- Schachtdeckel
- Leuchte
- Verkehrszeichen
- Lichtsignalanlage
- Absperrpfosten
- Absperrpfosten entfällt
- Zugang / Zufahrt
- Mauer
- Mauer entfällt
- Zaun
- Zaun entfällt
- Höhe, vorhanden

geplant

- Asphaltbeton
- Deckenerneuerung (Deck- und Binderschicht)
- Betonplatten 24/24/8 cm
- Betonstein grau 20/10/8 cm
- Betonstein grau 16/16/14 cm
- Betonstein grau 16/16/8 cm
- Betonstein grau andere
- Betonstein anthrazit 20/10/8 cm
- Betonstein rot 20/10/8 cm
- Betonstein rot 16/16/14 cm
- Betonstein weiß 16/16/8 cm
- Verbundsteinpflaster
- Grünfläche
- unbefestigte Fläche
- Betonplatte anthrazit 30/30/8 cm
- Noppenplatte weiß 30/30/8 cm
- Rippenplatte weiß 30/30/8 und 20/10/8 cm
- Tastbordstein weiß 25/20/100 cm
- Rollbordstein Basalt gewaschen 25/20/100 cm
- Roteinfärbung Radweg
- Hochbord
- Hochbord, +3,0 cm
- Betonstein grau 16/16/14 cm, +0,5 cm Radwegefurt
- Kantenstein
- Winkelkantenstein
- Niederflurbusbordstein
- Rinnenablauf 30 x 50 cm
- Seitenablauf
- Leuchte - konischer Mast
- Leuchte - Ausleger
- LSA - motorisierter Verkehr
- LSA - Fußgänger
- LSA - Radfahrer
- Taster
- Höhe, geplant
- Höhe Bordsteinansicht in cm
- geplanter Zaun
- geplante Hecke
- geplanter Baum (Darstellung nachrichtlich)

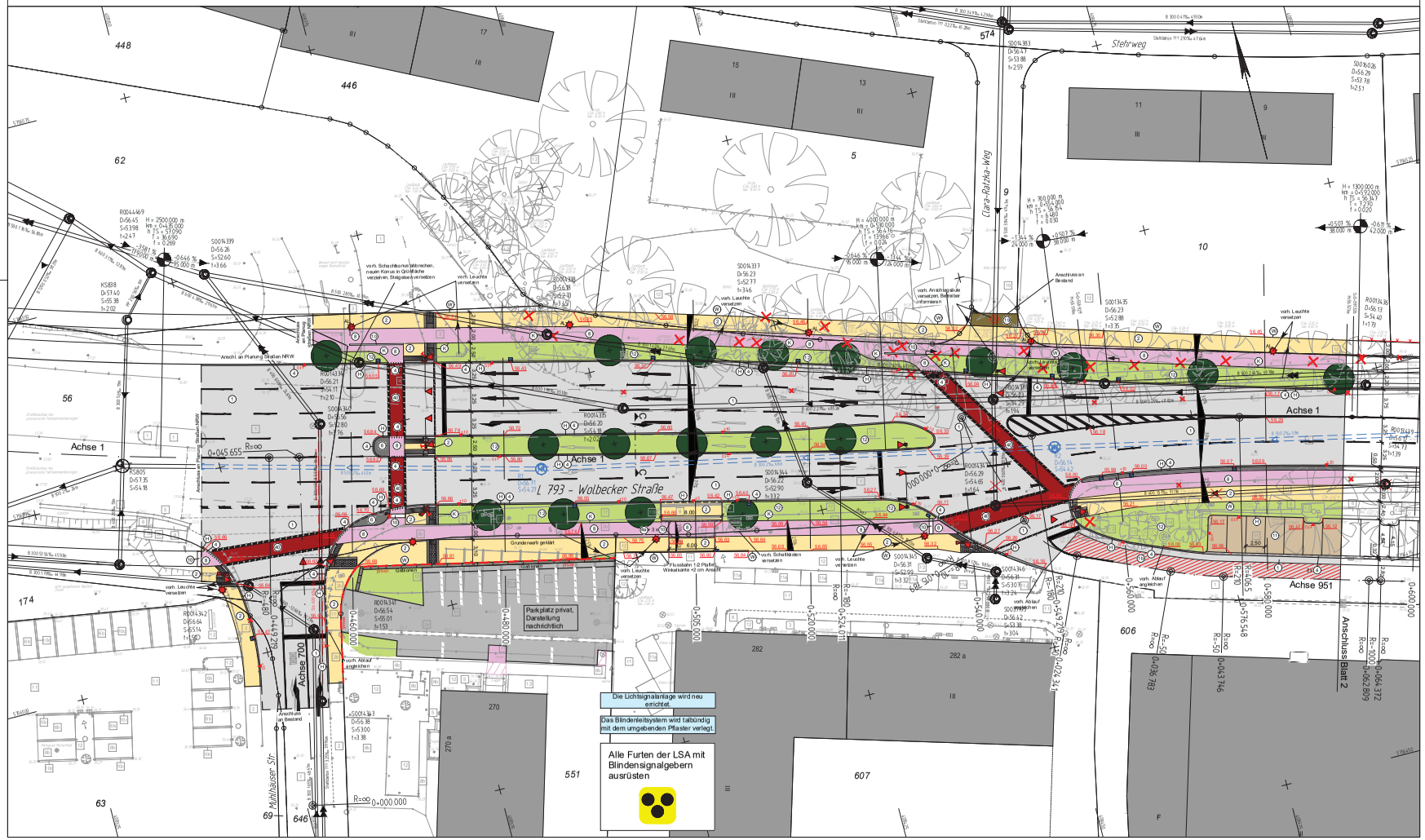

Zur Planung gehören folgende Pläne:

Reg. Nr. 11065	Plan 1	Blatt 1 - 2	Lageplan
Reg. Nr. 11066	Plan 1	Blatt 1 - 2	Leitungsplan
Reg. Nr. 11067	Plan 1	Blatt 1 - 2	Ausbauquerschnitt
Reg. Nr. 11068	Plan 1	Blatt 1 - 3	Querprofile
Reg. Nr. 11069	Plan 1	Blatt 1 - 3	Höhenplan
Reg. Nr. 11070	Plan 1	Blatt 1 - 2	Markierungs- und Beschilderungsplan

Nr.	Art der Änderung	Datum	Name
5			
4			
3			
2			
1	Markierung "Rechtsabbiegen" auf Mühlhäuser Straße	16.11.2022	

PLAN-01200013	Datum	Name
bearbeitet	2022/02	
gezeichnet	2022/02	
geprüft		

Projekt Nr.: -
Plan Nr.:
Blatt Nr.: 1 (2)
Str. Schlüssel.
Anlage Nr.:

Lageplan

Maßstab 1: 250

	Datum	Name
bearbeitet		
gezeichnet		
geprüft	2021/11	

genehmigt
Münster, den 07.03.2022

i. A.

Amt für Mobilität und Tiefbau

Amt für Mobilität und Tiefbau

Wolbecker Str. - Mühlhäuser Str.
b. Laerer Landweg

Umbau des Knotenpunktes und Umbau der Haltestelle stadteinwärts St. Margareta Kirche

Stadtteil St. Mauritz
Bezirk Ost

C:\Users\ronjam\Documents\Projekte\012000\300_Zeichnungen\NRW\VBI\CNLA05_lp_03_anonym.dwg(Blatt1)