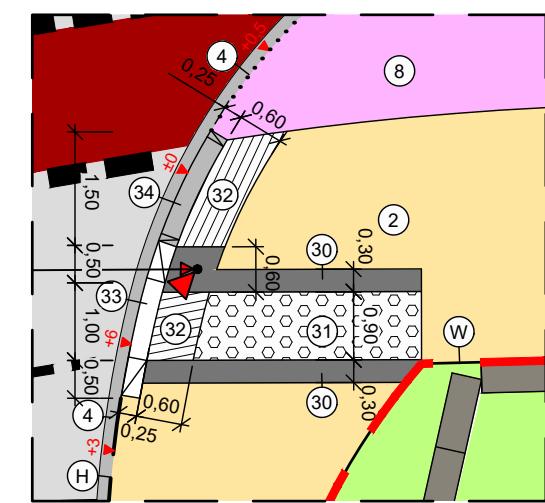


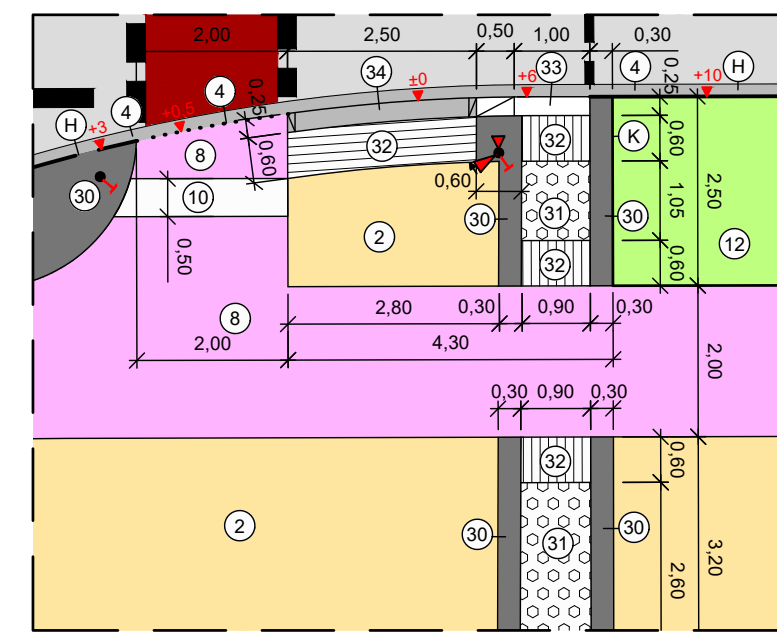
Detail Planung - südwestliche Querung
Maßstab 1:100



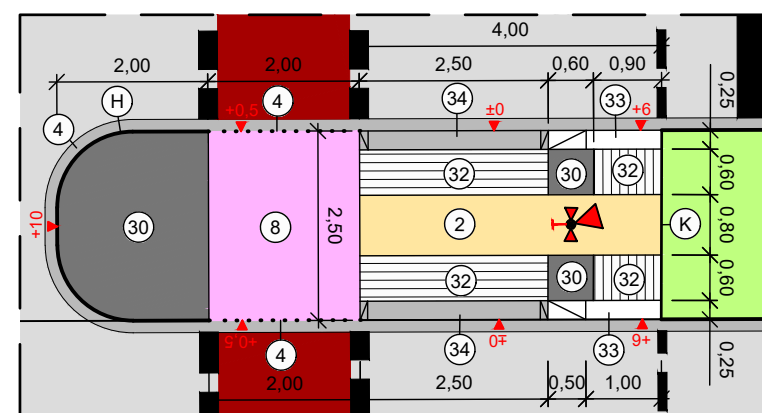
Detail Planung - südwestliche Querung
Maßstab 1:100



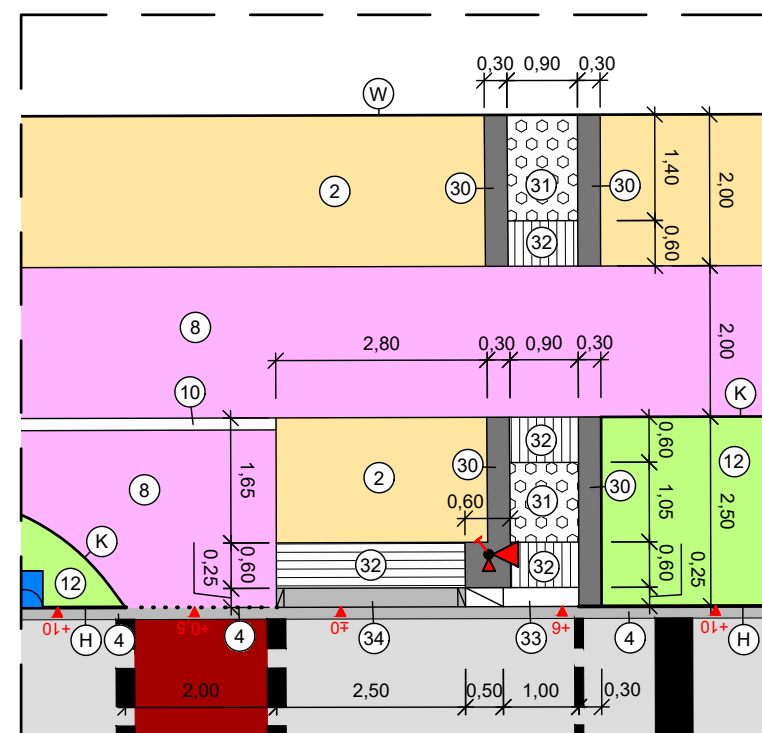
Detail Planung - südliche Querung
Maßstab 1:100



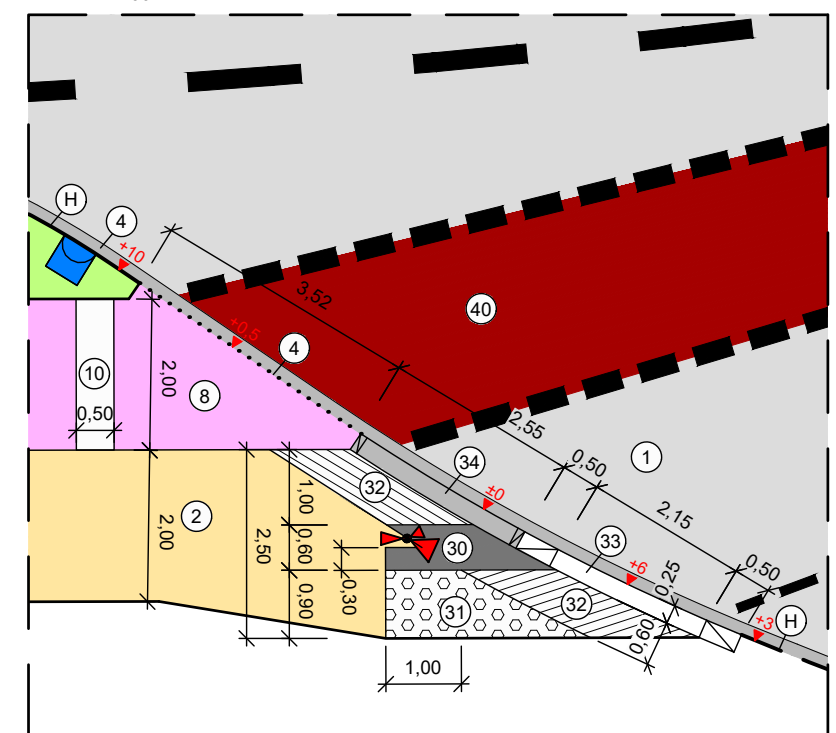
Detail Planung - Mittelinsel
Maßstab 1:100



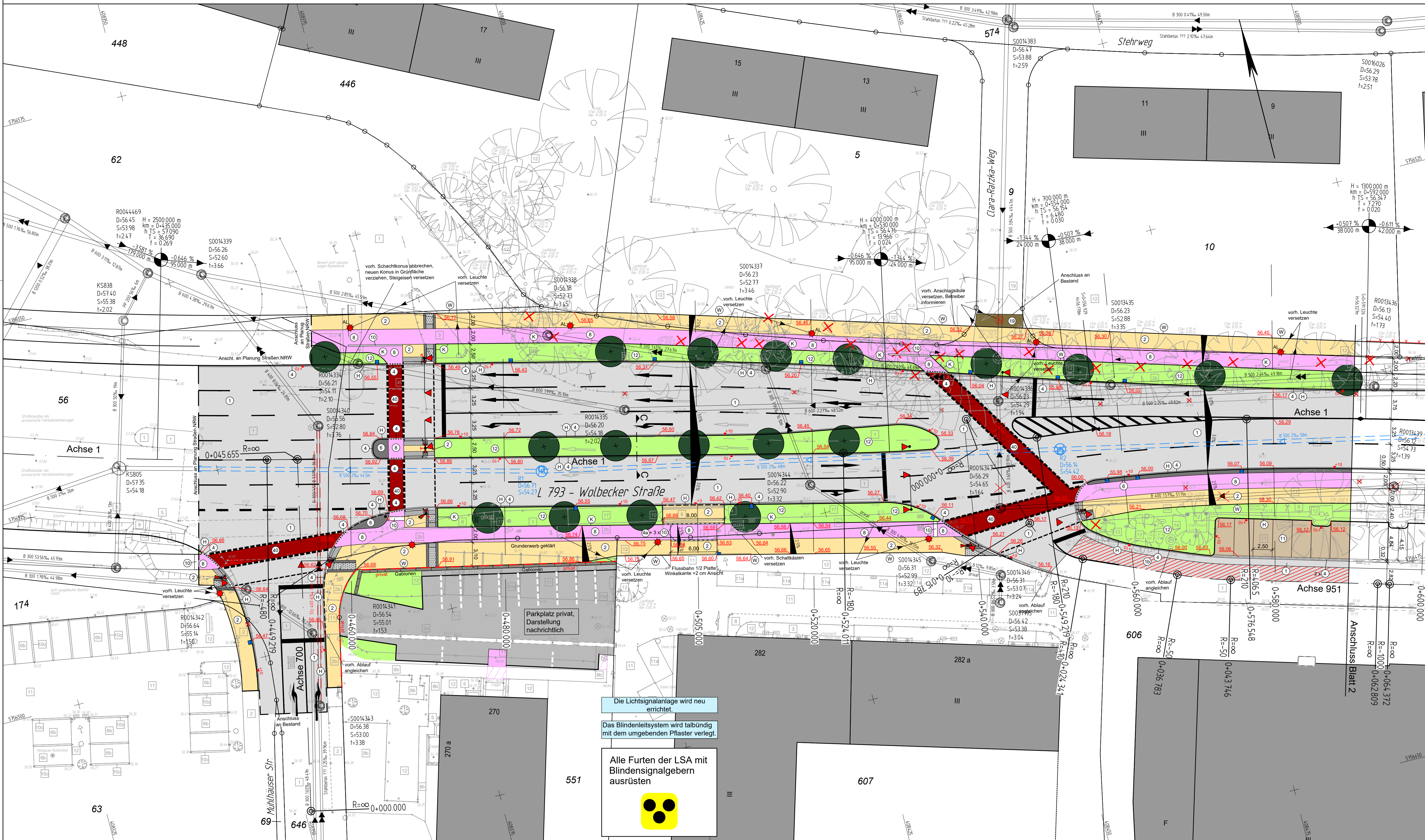
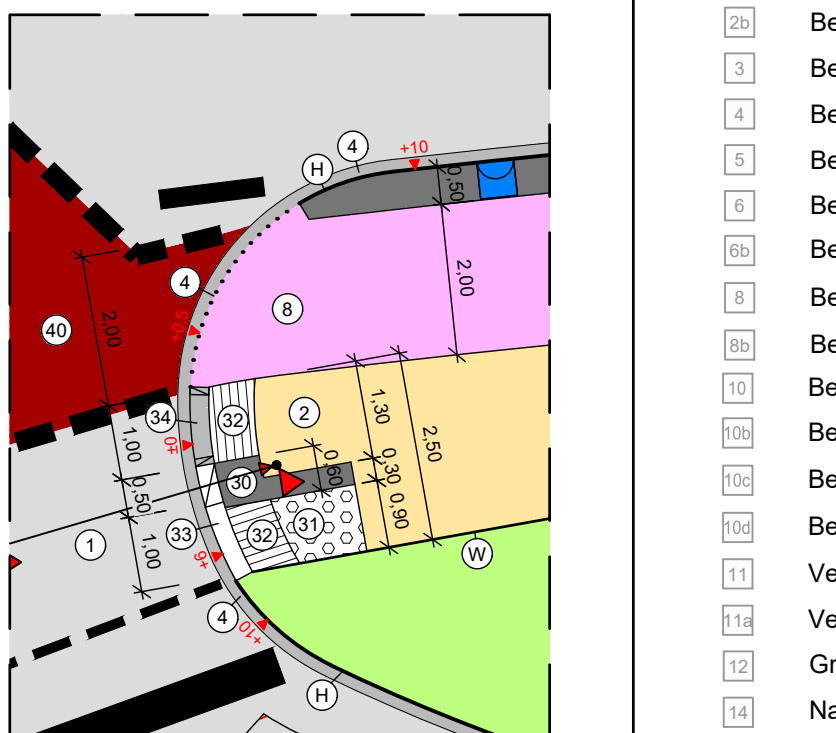
Detail Planung - nördliche Querung
Maßstab 1:100



Detail Planung - westliche Querung Ortsfahrbahn
Maßstab 1:100



Detail Planung - östliche Querung Ortsfahrbahn
Maßstab 1:100



Legende

vorhandene	geplant
1 Asphaltbeton	1 Asphaltbeton
2 Betonplatten, grau, 24/24 cm	2 Betonplatten 24/24/8 cm
2a Betonplatten, grau, 30/30 cm	3 Betonstein grau 20/10/8 cm
3 Betonstein, grau, 20/10 cm	4 Betonstein grau 16/16/14 cm
4 Betonstein, grau, 16/16 cm	5 Betonstein grau 16/16/8 cm
5 Betonstein, grau, andere Formate	6 Betonstein grau andere
6 Betonstein, anth., 20/10 cm	7 Betonstein anthrazit 20/10/8 cm
6a Betonstein, anth., 20/10 cm	8 Betonstein rot 20/10/8 cm
7 Betonstein, rot, 20/15 cm	9 Betonstein rot 16/16/14 cm
8 Betonstein, weiß, 16/16 cm	10 Betonstein rot 16/16/8 cm
9 Betonstein, weiß, 20/10 cm	11 Betonstein weiß 16/16/8 cm
10 Betonstein, weiß, 20/20 cm	12 Verbundsteinpflaster
11 Betonstein, weiß, 50/15 cm	13 Grünfläche
12 Verbundsteinpflaster, anthrazit	14 unbefestigte Fläche
13 Grünfläche	15 Betonplatte anthrazit 30/30/8 cm
14 unbefestigte Fläche	16 Noppenplatte weiß 30/30/8 cm
15 Betonplatte anthrazit 30/30/8 cm	17 Rippenplatte weiß 30/30/8 und 20/10/8 cm
16 Noppenplatte weiß 30/30/8 cm	18 Tastbordstein weiß 25/20/100 cm
17 Rippenplatte weiß 30/30 cm	19 Rollbordstein Basalt gewaschen 25/20/100 cm
18 Tastbordstein weiß 25/20/100 cm	20 Roteinfärbung Radweg
19 Rollbordstein Basalt gewaschen 25/20/100 cm	21 Baum
20 Roteinfärbung Radweg	22 Baum zu fällen
21 Baum	23 Rinnenablauf
22 Baum zu fällen	24 Seitenablauf
23 Rinnenablauf	25 Ablauf entfällt
24 Seitenablauf	26 Schieberkappe Wasser
25 Ablauf entfällt	27 Schaltkasten oberirdisch, unterirdisch
26 Schieberkappe Wasser	28 Unterflurhydrant
27 Schaltkasten oberirdisch, unterirdisch	29 Schachdeckel
28 Unterflurhydrant	30 Leuchte
29 Schachdeckel	31 Verkehrszeichen
30 Leuchte	32 Lichtsignalanlage
31 Verkehrszeichen	33 Absperrpfosten
32 Lichtsignalanlage	34 Absperrpfosten entfällt
33 Absperrpfosten	35 Zugang / Zufahrt
34 Absperrpfosten entfällt	36 Mauer
35 Zugang / Zufahrt	37 Mauer entfällt
36 Mauer	38 Zaun
37 Mauer entfällt	39 Zaun entfällt
38 Zaun	40 Höhe, vorhanden
39 Zaun entfällt	41 Höhe, vorhanden
40 Höhe, vorhanden	42 Asphaltbeton
41 Höhe, vorhanden	43 Betonplatten 24/24/8 cm
42 Asphaltbeton	44 Betonplatten 20/10/8 cm
43 Betonplatten 24/24/8 cm	45 Betonstein grau 20/10/8 cm
44 Betonplatten 20/10/8 cm	46 Betonstein grau 16/16/14 cm
45 Betonstein grau 20/10/8 cm	47 Betonstein grau 16/16/8 cm
46 Betonstein grau 16/16/14 cm	48 Betonstein grau andere
47 Betonstein grau 16/16/8 cm	49 Betonstein anthrazit 20/10/8 cm
48 Betonstein grau andere	50 Betonstein rot 20/10/8 cm
49 Betonstein anthrazit 20/10/8 cm	51 Betonstein rot 16/16/14 cm
50 Betonstein rot 20/10/8 cm	52 Betonstein rot 16/16/8 cm
51 Betonstein rot 16/16/14 cm	53 Betonstein weiß 16/16/8 cm
52 Betonstein rot 16/16/8 cm	54 Verbundsteinpflaster
53 Betonstein weiß 16/16/8 cm	55 Grünfläche
54 Verbundsteinpflaster	56 unbefestigte Fläche
55 Grünfläche	57 Betonplatte anthrazit 30/30/8 cm
56 unbefestigte Fläche	58 Noppenplatte weiß 30/30/8 cm
57 Betonplatte anthrazit 30/30/8 cm	59 Rippenplatte weiß 30/30/8 und 20/10/8 cm
58 Noppenplatte weiß 30/30/8 cm	60 Tastbordstein weiß 25/20/100 cm
59 Rippenplatte weiß 30/30/8 und 20/10/8 cm	61 Rollbordstein Basalt gewaschen 25/20/100 cm
60 Tastbordstein weiß 25/20/100 cm	62 Roteinfärbung Radweg
61 Rollbordstein Basalt gewaschen 25/20/100 cm	63 Baum
62 Roteinfärbung Radweg	64 Baum zu fällen
63 Baum	65 Rinnenablauf
64 Baum zu fällen	66 Seitenablauf
65 Rinnenablauf	67 Leuchte - konischer Mast
66 Seitenablauf	68 Leuchte - Ausleger
67 Leuchte - konischer Mast	69 LSA - motorisierter Verkehr
68 Leuchte - Ausleger	70 LSA - Fußgänger
69 LSA - motorisierter Verkehr	71 LSA - Radfahrer
70 LSA - Fußgänger	72 Taster
71 LSA - Radfahrer	73 Höhe Bordsteinsicht in cm
72 Taster	74 geplante Zaun
73 Höhe Bordsteinsicht in cm	75 geplante Hecke
74 geplante Zaun	76 geplante Baum (Darstellung nichtlichtlich)
75 geplante Hecke	
76 geplante Baum (Darstellung nichtlichtlich)	

Zur Planung gehören folgende Pläne:

Reg. Nr. 11065	Plan 1	Blatt 1 - 2	Lageplan
Reg. Nr. 11066	Plan 1	Blatt 1 - 2	Leitungsplan
Reg. Nr. 11067	Plan 1	Blatt 1 - 2	Ausbauquerschnitt
Reg. Nr. 11068	Plan 1	Blatt 1 - 3	Querprofile
Reg. Nr. 11069	Plan 1	Blatt 1 - 3	Höhenplan
Reg. Nr. 11070	Plan 1	Blatt 1 - 2	Markierungs- und Beschilderungsplan

5			
4			
3			
2			
1	Markierung "Rechtsabiegen" auf Mülhaußer Straße	16.11.2022	
Nr.	Art der Änderung	Datum	Name

Pv-Nr. 0120013	Datum	Name
bearbeitet	2022/02	
gezeichnet	2022/02	
geprüft:		

Projekt Nr.:
Plan Nr.:
Blatt Nr.: 1/21
Str. Schlüssel:
Anlage Nr.:

STADT MÜNSTER
Amt für Mobilität und Tiefbau

Lageplan

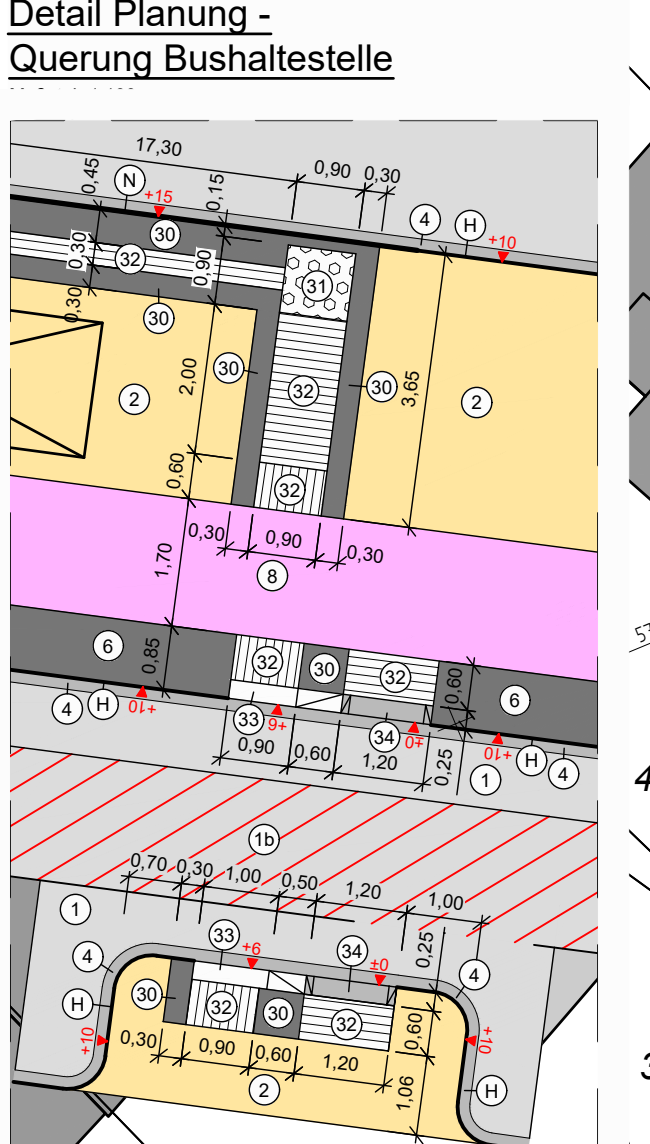
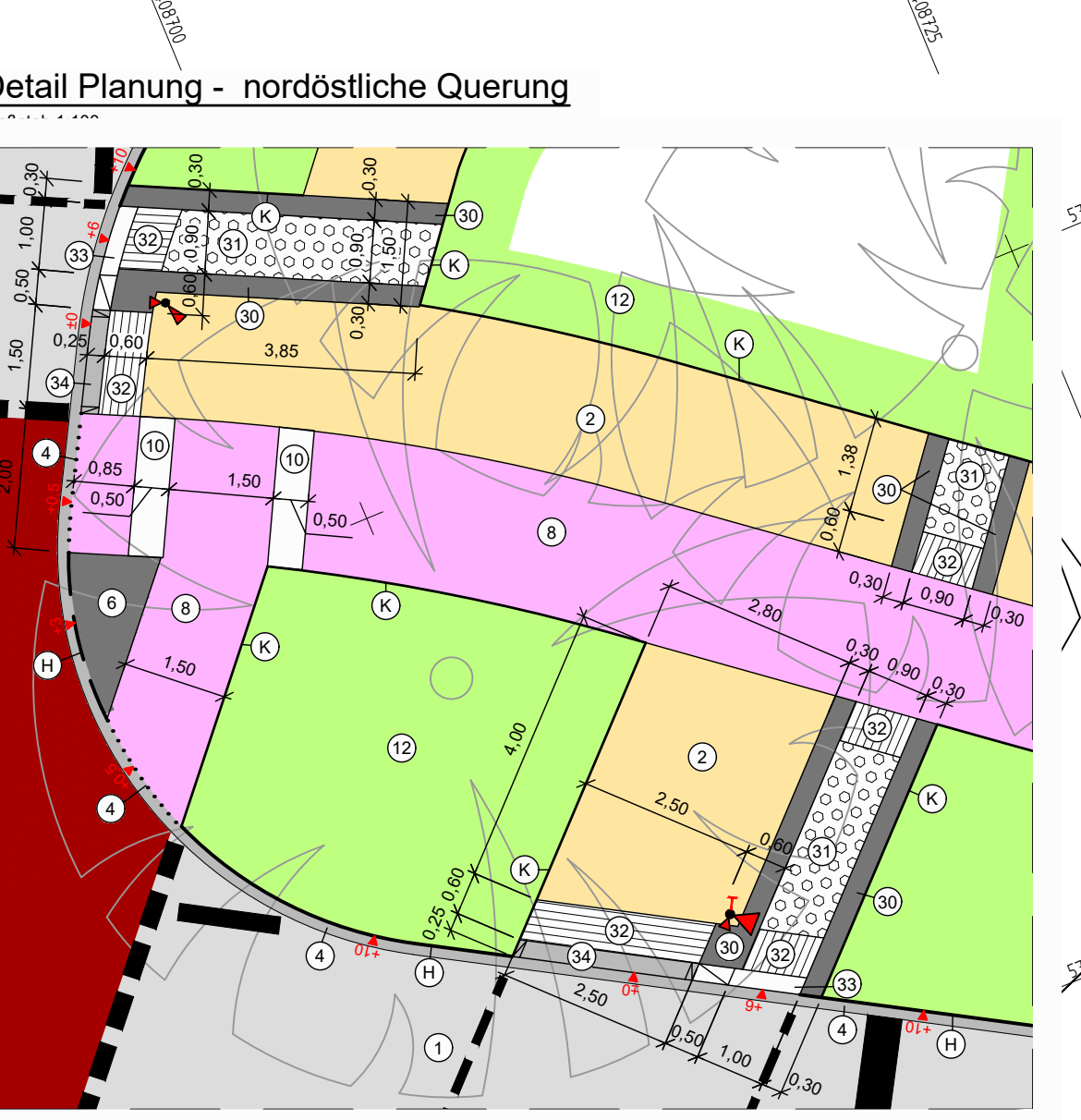
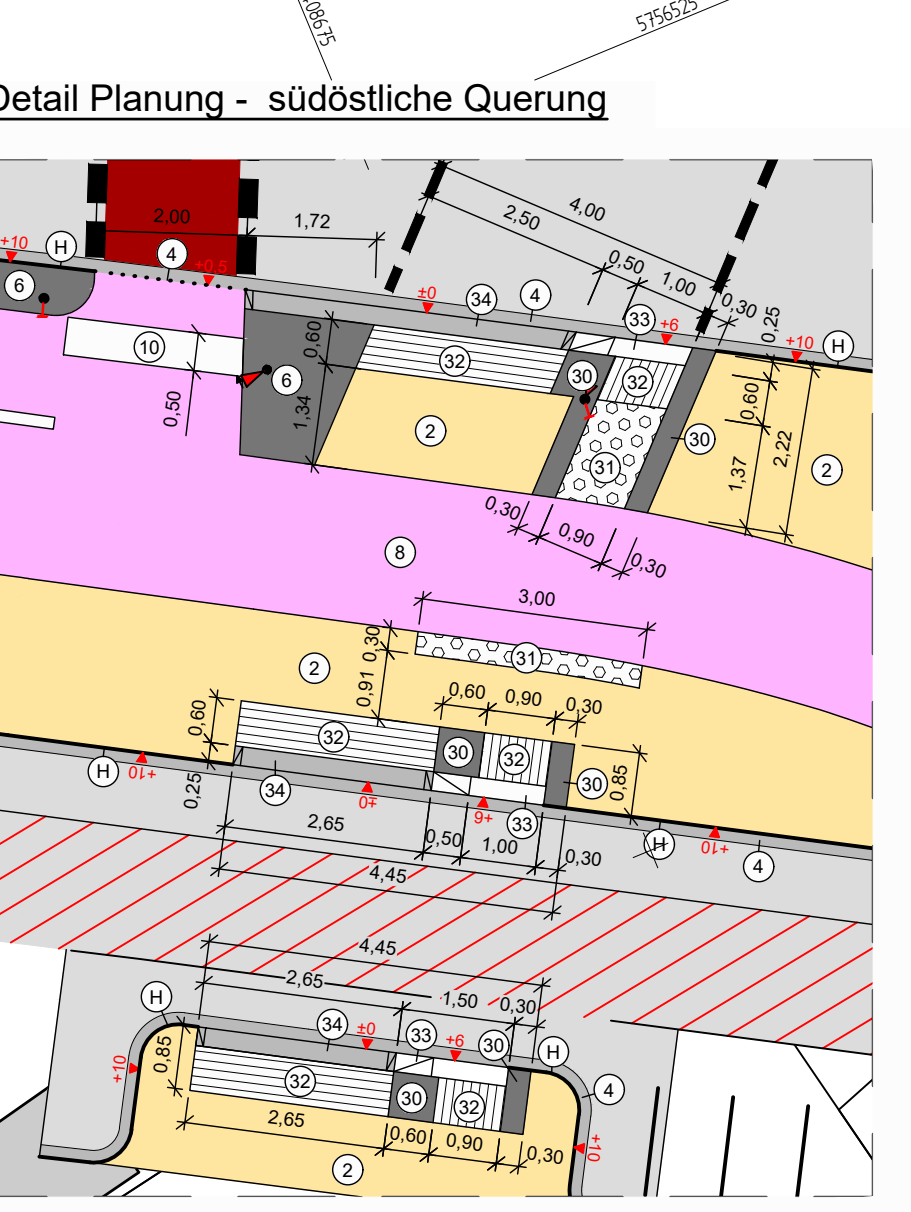
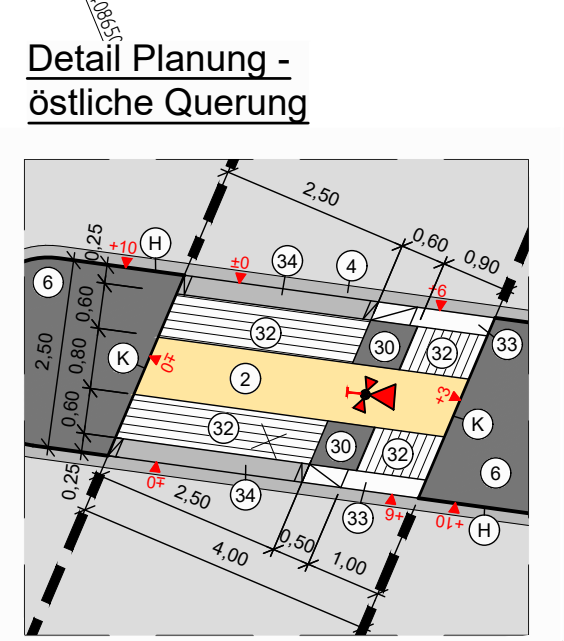
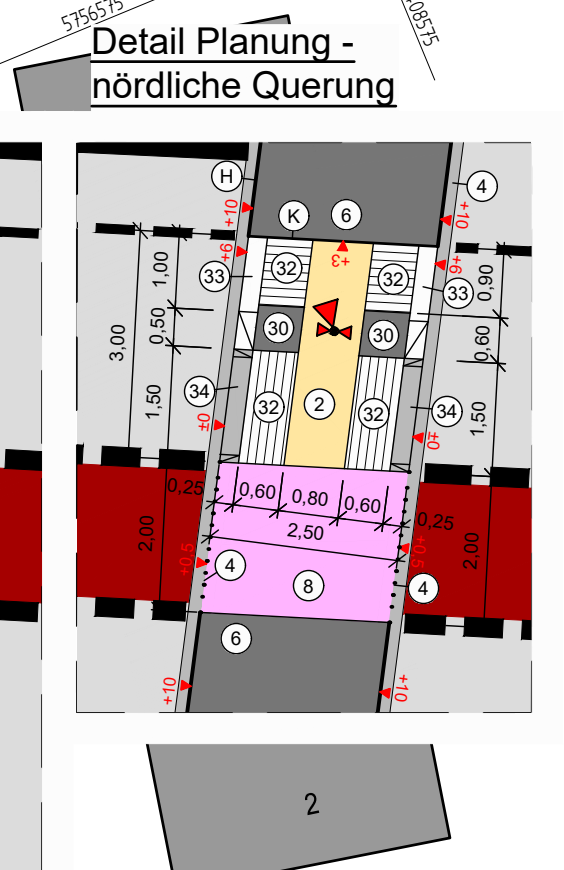
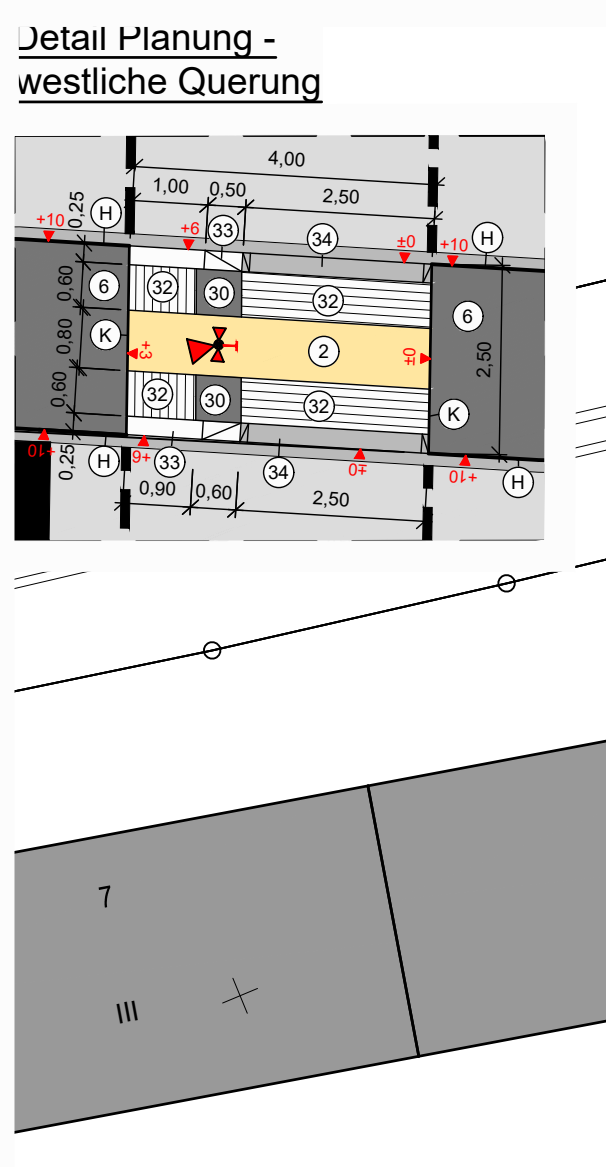
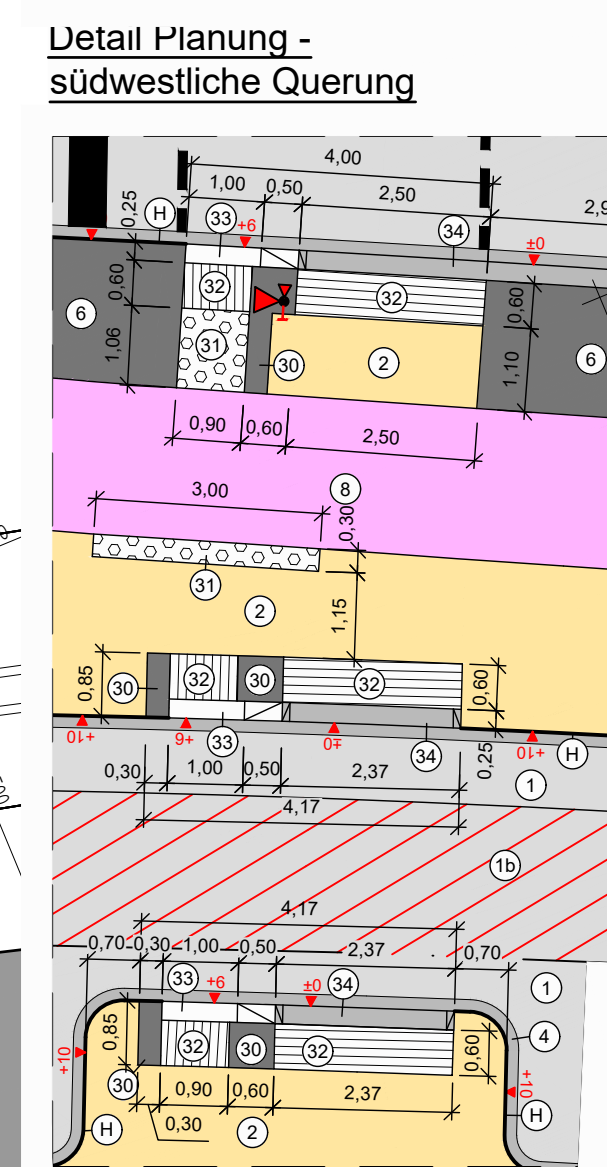
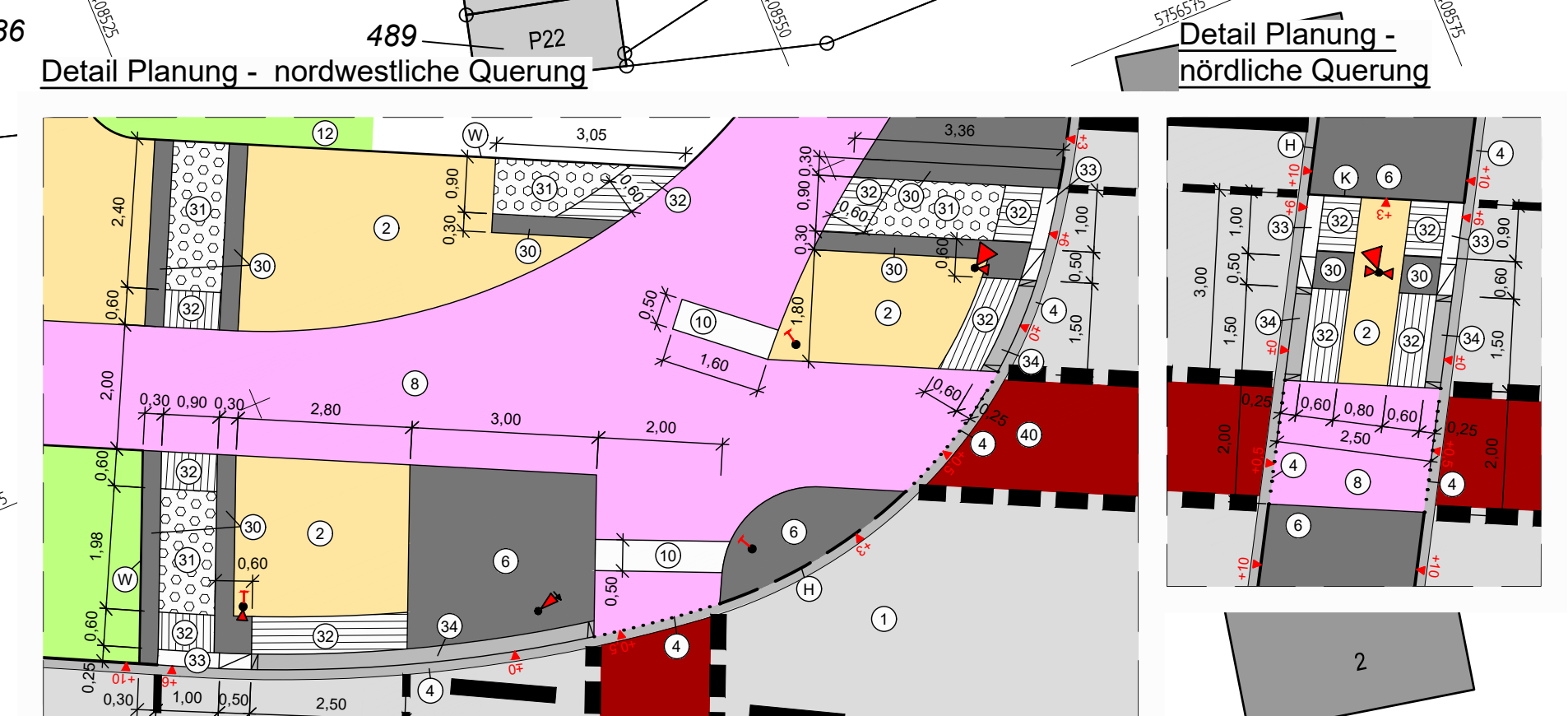
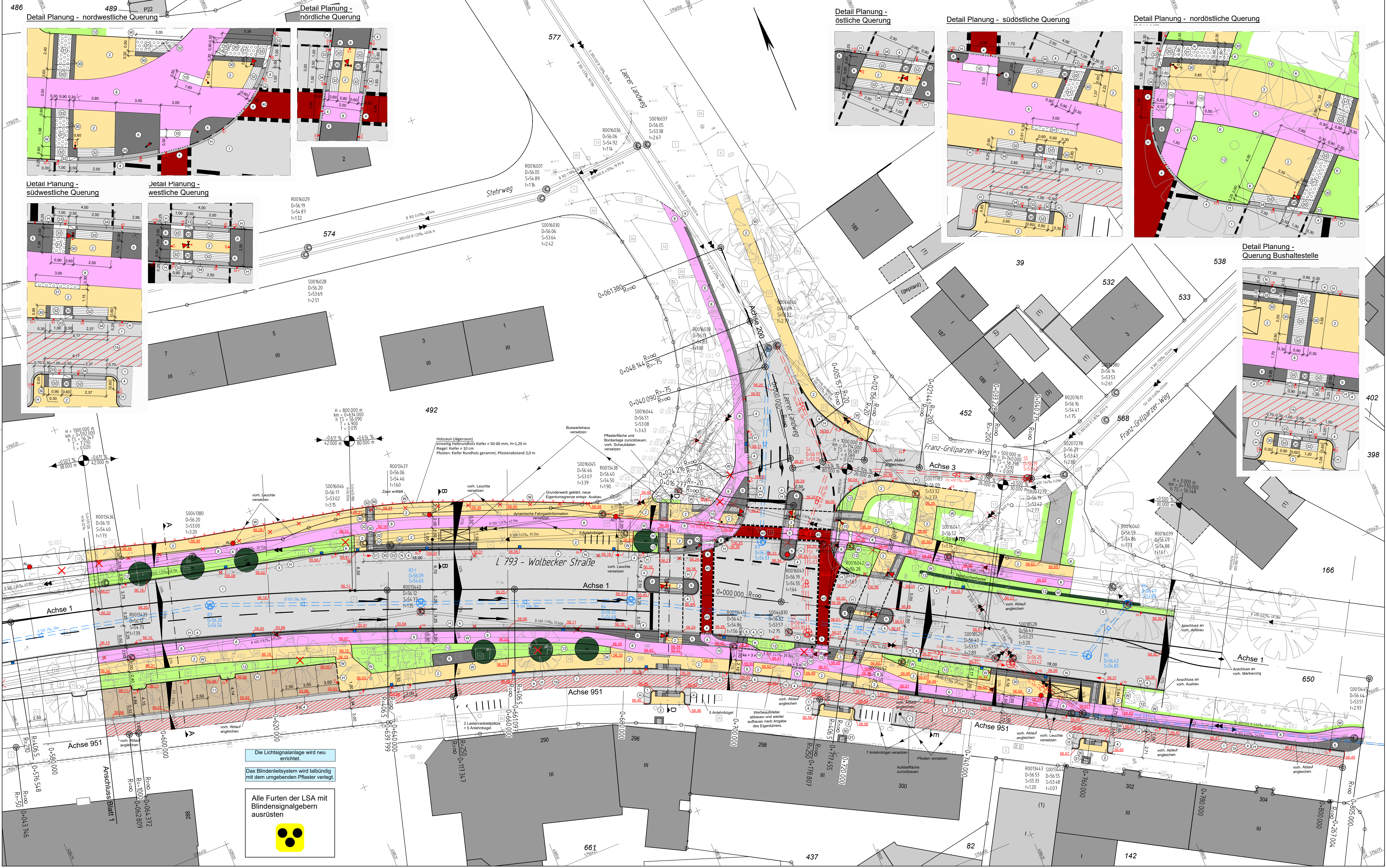
Maßstab: 1:250

bearbeitet	Datum	Name
gezeichnet		
geprüft	2021/11	
genehmigt		
Münster, den 07.03.2022		

i A. Amt für Mobilität und Tiefbau

Wolbecker Str. - Mülhaußer Str. b. Laerer Landweg
Umbau des Knotenpunktes und Umbau der Haltestelle stadteinwärts St. Margareta Kirche
Stadtteil St. Mauritz
Bezirk Ost

Die Lichtsignalanlage wird neu errichtet.
Das Blindenleitsystem wird talbüdig mit dem umgebenden Pflaster verlegt.
Alle Furten der LSA mit Blindensignalgebern ausrüsten



Legende

vorhandene	1 Asphaltbeton	geplant	1 Asphaltbeton
2 Betonplatten, grau, 24/24 cm	2 Betonplatten, grau, 24/24 cm	2 Betonplatten 24/24/8 cm	2 Betonplatten 24/24/8 cm
3 Betonplatten, grau, 20/20 cm	3 Betonplatten, grau, 30/30 cm	3 Betonstein grau 20/10/8 cm	3 Betonstein grau 20/10/8 cm
4 Betonstein, grau, 20/10 cm	4 Betonstein, grau, 16/16 cm	4 Betonstein grau 16/16/14 cm	4 Betonstein grau 16/16/8 cm
5 Betonstein, grau, 16/16 cm	5 Betonstein, grau, andere Formate	5 Betonstein grau andere	5 Betonstein anthrazit 20/10/8 cm
6 Betonstein, anth., 20/10 cm	6 Betonstein, anth., 20/10 cm	6 Betonstein anthrazit 20/10/8 cm	6 Betonstein anthrazit 20/10/8 cm
7 Betonstein, rot, 20/10 cm	7 Betonstein, rot, 20/15 cm	7 Betonstein rot 20/10/8 cm	7 Betonstein rot 16/16/14 cm
8 Betonstein, weiß, 16/16 cm	8 Betonstein, weiß, 20/10 cm	8 Betonstein weiß 16/16/8 cm	8 Betonstein weiß 16/16/8 cm
9 Betonstein, weiß, 20/10 cm	9 Betonstein, weiß, 50/15 cm	9 Verbundsteinpflaster	9 Verbundsteinpflaster
10 Betonstein, weiß, 50/15 cm	10 Verbundsteinpflaster, anthrazit	10 unbefestigte Fläche	10 unbefestigte Fläche
11 Verbundsteinpflaster, anthrazit	11 Grünfläche	11 Betonplatte anthrazit 30/30/8 cm	11 Betonplatte anthrazit 30/30/8 cm
12 Grünfläche	12 unbefestigte Fläche	12 Noppenplatte weiß 30/30/8 cm	12 Noppenplatte weiß 30/30/8 cm
13 unbefestigte Fläche	13 Rinnenablauf	13 Rippenplatte weiß 30/30/8 und 20/10/8 cm	13 Rippenplatte weiß 30/30/8 und 20/10/8 cm
14 Rinnenablauf	14 Seitenablauf	14 Rotenfarbung Radweg	14 Rotenfarbung Radweg
15 Seitenablauf	15 Schieberkappe Wasser	15 Baum	15 Baum zu fällen
16 Schieberkappe Wasser	16 Schalkkasten oberirdisch, unterirdisch	16 Unterfurhydrant	16 Leuchte
17 Schalkkasten oberirdisch, unterirdisch	17 Unterfurhydrant	17 Leuchte	17 Verkehrszeichen
18 Unterfurhydrant	18 Leuchte	18 Verkehrszeichen	18 Lichtsignalanlage
19 Leuchte	19 Verkehrszeichen	19 Lichtsignalanlage	19 Absperrpfosten
20 Verkehrszeichen	20 Lichtsignalanlage	20 Absperrpfosten	20 Absperrpfosten entfällt
21 Lichtsignalanlage	21 Absperrpfosten	21 Absperrpfosten entfällt	21 Zugang / Zufahrt
22 Absperrpfosten	22 Absperrpfosten entfällt	22 Zugang / Zufahrt	22 Mauer
23 Absperrpfosten entfällt	23 Zugang / Zufahrt	23 Mauer	23 Mauer entfällt
24 Zugang / Zufahrt	24 Mauer	24 Mauer entfällt	24 Zaun
25 Mauer	25 Mauer entfällt	25 Zaun	25 Zaun entfällt
26 Mauer entfällt	26 Zaun	26 Zaun entfällt	26 Höhe, vorhanden
27 Zaun	27 Zaun entfällt	27 Höhe, vorhanden	27 Höhe, geplant
28 Zaun entfällt	27 Höhe, vorhanden	27 Höhe, geplant	27 Höhe Bordsteiansicht in cm
29 Höhe, vorhanden	27 Höhe, geplant	27 Höhe Bordsteiansicht in cm	27 geplanter Zaun
30 Höhe, geplant	27 geplanter Zaun	27 geplanter Zaun	27 geplanter Zaun
31 geplanter Zaun	27 geplanter Zaun	27 geplanter Zaun	27 geplanter Zaun
32 geplanter Zaun	27 geplanter Zaun	27 geplanter Zaun	27 geplanter Zaun
33 geplanter Zaun	27 geplanter Zaun	27 geplanter Zaun	27 geplanter Zaun
34 geplanter Zaun	27 geplanter Zaun	27 geplanter Zaun	27 geplanter Zaun
35 geplanter Zaun	27 geplanter Zaun	27 geplanter Zaun	27 geplanter Zaun
36 geplanter Zaun	27 geplanter Zaun	27 geplanter Zaun	27 geplanter Zaun
37 geplanter Zaun	27 geplanter Zaun	27 geplanter Zaun	27 geplanter Zaun
38 geplanter Zaun	27 geplanter Zaun	27 geplanter Zaun	27 geplanter Zaun
39 geplanter Zaun	27 geplanter Zaun	27 geplanter Zaun	27 geplanter Zaun
40 geplanter Zaun	27 geplanter Zaun	27 geplanter Zaun	27 geplanter Zaun
41 geplanter Zaun	27 geplanter Zaun	27 geplanter Zaun	27 geplanter Zaun
42 geplanter Zaun	27 geplanter Zaun	27 geplanter Zaun	27 geplanter Zaun
43 geplanter Zaun	27 geplanter Zaun	27 geplanter Zaun	27 geplanter Zaun
44 geplanter Zaun	27 geplanter Zaun	27 geplanter Zaun	27 geplanter Zaun
45 geplanter Zaun	27 geplanter Zaun	27 geplanter Zaun	27 geplanter Zaun
46 geplanter Zaun	27 geplanter Zaun	27 geplanter Zaun	27 geplanter Zaun
47 geplanter Zaun	27 geplanter Zaun	27 geplanter Zaun	27 geplanter Zaun
48 geplanter Zaun	27 geplanter Zaun	27 geplanter Zaun	27 geplanter Zaun
49 geplanter Zaun	27 geplanter Zaun	27 geplanter Zaun	27 geplanter Zaun
50 geplanter Zaun	27 geplanter Zaun	27 geplanter Zaun	27 geplanter Zaun
51 geplanter Zaun	27 geplanter Zaun	27 geplanter Zaun	27 geplanter Zaun
52 geplanter Zaun	27 geplanter Zaun	27 geplanter Zaun	27 geplanter Zaun
53 geplanter Zaun	27 geplanter Zaun	27 geplanter Zaun	27 geplanter Zaun
54 geplanter Zaun	27 geplanter Zaun	27 geplanter Zaun	27 geplanter Zaun
55 geplanter Zaun	27 geplanter Zaun	27 geplanter Zaun	27 geplanter Zaun
56 geplanter Zaun	27 geplanter Zaun	27 geplanter Zaun	27 geplanter Zaun
57 geplanter Zaun	27 geplanter Zaun	27 geplanter Zaun	27 geplanter Zaun
58 geplanter Zaun	27 geplanter Zaun	27 geplanter Zaun	27 geplanter Zaun
59 geplanter Zaun	27 geplanter Zaun	27 geplanter Zaun	27 geplanter Zaun
60 geplanter Zaun	27 geplanter Zaun	27 geplanter Zaun	27 geplanter Zaun
61 geplanter Zaun	27 geplanter Zaun	27 geplanter Zaun	27 geplanter Zaun
62 geplanter Zaun	27 geplanter Zaun	27 geplanter Zaun	27 geplanter Zaun
63 geplanter Zaun	27 geplanter Zaun	27 geplanter Zaun	27 geplanter Zaun
64 geplanter Zaun	27 geplanter Zaun	27 geplanter Zaun	27 geplanter Zaun
65 geplanter Zaun	27 geplanter Zaun	27 geplanter Zaun	27 geplanter Zaun
66 geplanter Zaun	27 geplanter Zaun	27 geplanter Zaun	27 geplanter Zaun
67 geplanter Zaun	27 geplanter Zaun	27 geplanter Zaun	27 geplanter Zaun
68 geplanter Zaun	27 geplanter Zaun	27 geplanter Zaun	27 geplanter Zaun
69 geplanter Zaun	27 geplanter Zaun	27 geplanter Zaun	27 geplanter Zaun
70 geplanter Zaun	27 geplanter Zaun	27 geplanter Zaun	27 geplanter Zaun
71 geplanter Zaun	27 geplanter Zaun	27 geplanter Zaun	27 geplanter Zaun
72 geplanter Zaun	27 geplanter Zaun	27 geplanter Zaun	27 geplanter Zaun
73 geplanter Zaun	27 geplanter Zaun	27 geplanter Zaun	27 geplanter Zaun
74 geplanter Zaun	27 geplanter Zaun	27 geplanter Zaun	27 geplanter Zaun
75 geplanter Zaun	27 geplanter Zaun	27 geplanter Zaun	27 geplanter Zaun
76 geplanter Zaun	27 geplanter Zaun	27 geplanter Zaun	27 geplanter Zaun
77 geplanter Zaun	27 geplanter Zaun	27 geplanter Zaun	27 geplanter Zaun
78 geplanter Zaun	27 geplanter Zaun	27 geplanter Zaun	27 geplanter Zaun
79 geplanter Zaun	27 geplanter Zaun	27 geplanter Zaun	27 geplanter Zaun
80 geplanter Zaun	27 geplanter Zaun	27 geplanter Zaun	27 geplanter Zaun
81 geplanter Zaun	27 geplanter Zaun	27 geplanter Zaun	27 geplanter Zaun
82 geplanter Zaun	27 geplanter Zaun	27 geplanter Zaun	27 geplanter Zaun
83 geplanter Zaun	27 geplanter Zaun	27 geplanter Zaun	27 geplanter Zaun
84 geplanter Zaun	27 geplanter Zaun	27 geplanter Zaun	27 geplanter Zaun
85 geplanter Zaun	27 geplanter Zaun	27 geplanter Zaun	27 geplanter Zaun
86 geplanter Zaun	27 geplanter Zaun	27 geplanter Zaun	27 geplanter Zaun
87 geplanter Zaun	27 geplanter Zaun	27 geplanter Zaun	27 geplanter Zaun
88 geplanter Zaun	27 geplanter Zaun	27 geplanter Zaun	27 geplanter Zaun
89 geplanter Zaun	27 geplanter Zaun	27 geplanter Zaun	27 geplanter Zaun
90 geplanter Zaun	27 geplanter Zaun	27 geplanter Zaun	27 geplanter Zaun
91 geplanter Zaun	27 geplanter Zaun	27 geplanter Zaun	27 geplanter Zaun
92 geplanter Zaun	27 geplanter Zaun	27 geplanter Zaun	27 geplanter Zaun
93 geplanter Zaun	27 geplanter Zaun	27 geplanter Zaun	27 geplanter Zaun
94 geplanter Zaun	27 geplanter Zaun	27 geplanter Zaun	27 geplanter Zaun
95 geplanter Zaun	27 geplanter Zaun	27 geplanter Zaun	27 geplanter Zaun
96 geplanter Zaun	27 geplanter Zaun	27 geplanter Zaun	27 geplanter Zaun
97 geplanter Zaun	27 geplanter Zaun	27 geplanter Zaun	27 geplanter Zaun
98 geplanter Zaun	27 geplanter Zaun	27 geplanter Zaun	27 geplanter Zaun
99 geplanter Zaun	27 geplanter Zaun	27 geplanter Zaun	27 geplanter Zaun
100 geplanter Zaun	27 geplanter Zaun	27 geplanter Zaun	27 geplanter Zaun

Zur Planung gehören folgende Pläne:

Reg. Nr. 11065 Plan 1	Blatt 1 - 2	Lageplan
Reg. Nr. 11066 Plan 1	Blatt 1 - 2	Leistungsplan
Reg. Nr. 11067 Plan 1	Blatt 1 - 2	Ausbauguerschnitt
Reg. Nr. 11068 Plan 1	Blatt 1 - 3	Querprofile
Reg. Nr. 11069 Plan 1	Blatt 1 - 3	Höhenplan
Reg. Nr. 11070 Plan 1	Blatt 1 - 2	Markierungs- und Beschilderungsplan

5			
4			
3	Vergrößerung Baumscheibe Stat. D-683		01.09.2022
2	Separate Abbiegespuren Laerer Landweg		22.08.2022
1			
Nr.	Art der Änderung	Datum	Name

Projekt Nr.:
Plan Nr.:
Blatt Nr.: 2/23
Str. Schlüssel:
Anlage Nr.:

Lageplan

Maßstab: 1:250

Datum	Name
2021/11	

bearbeitet
gezeichnet
geprüft
genehmigt

Munster, den 07.03.2022

STADT MÜNSTER
Amt für Mobilität und Tiefbau

Wolbecker Str. - Mühlhäuser Str.
b. Laerer Landweg
Umbau des Knotenpunktes und
Umbau der Haltestelle stadteinwärts
St. Margareta Kirche
Stadtteil St. Mauritz
Bezirk Ost

Die Lichtsignalanlage wird neu errichtet.
Das Blindenleitsystem wird talbündig mit dem umgebenden Pflaster verlegt.
Alle Furten der LSA mit Blindensignalgebern ausrüsten

