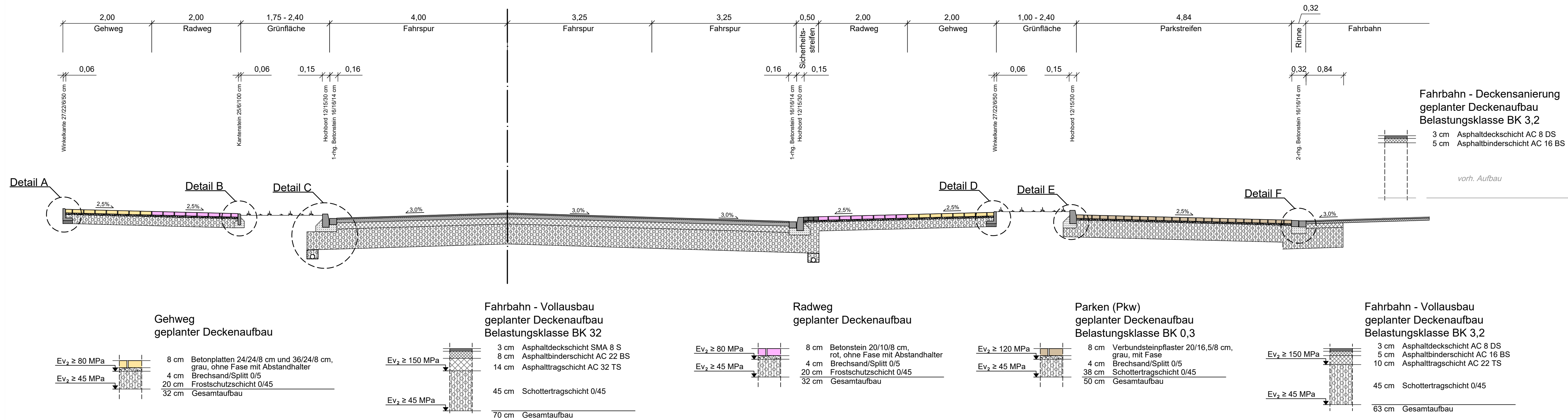
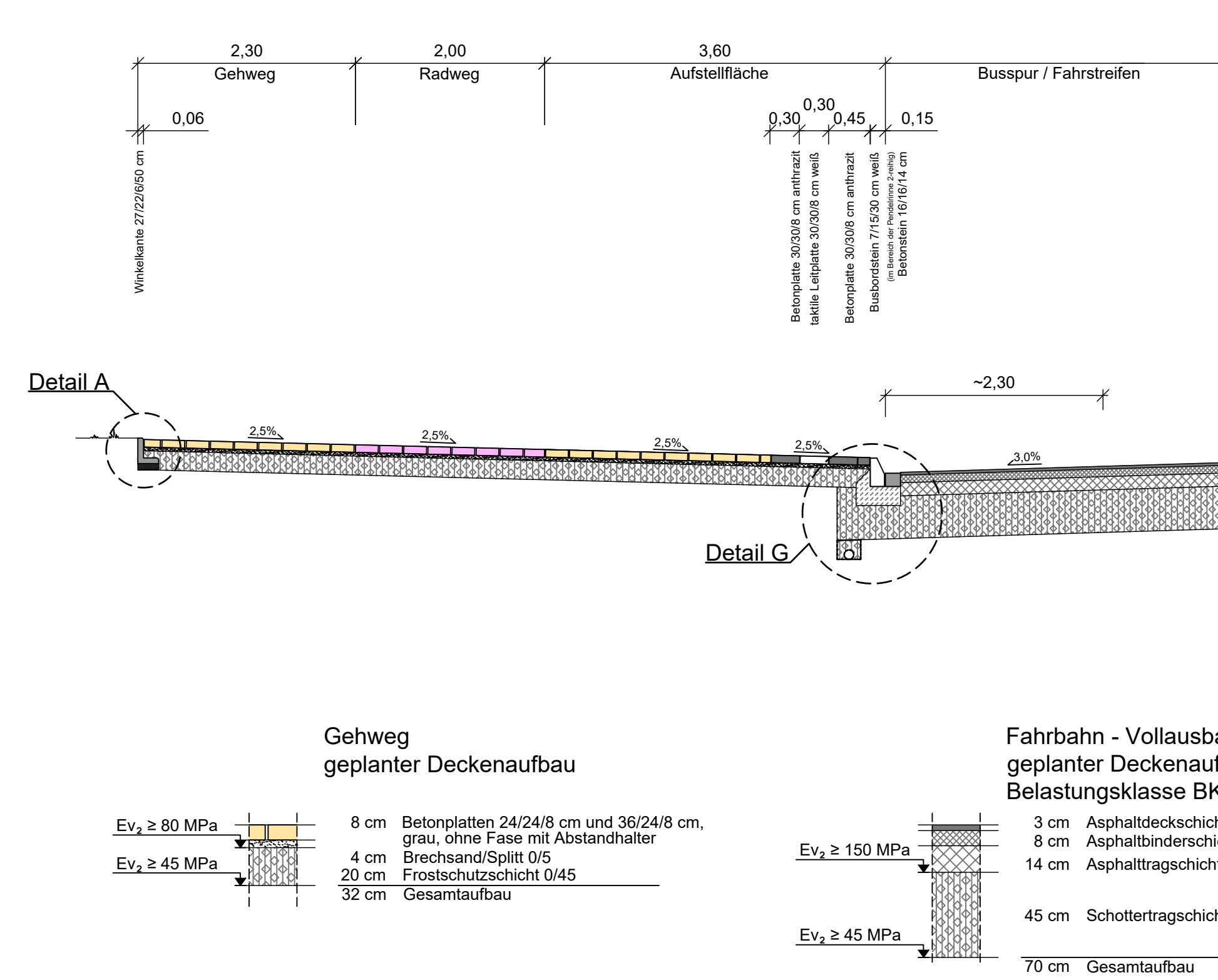


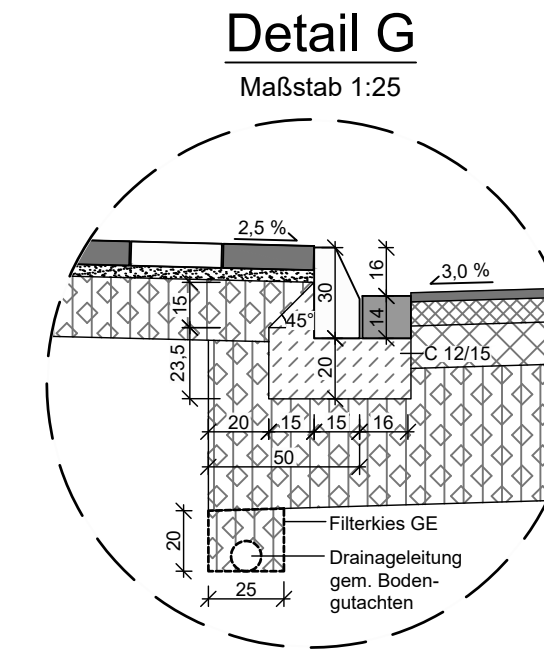
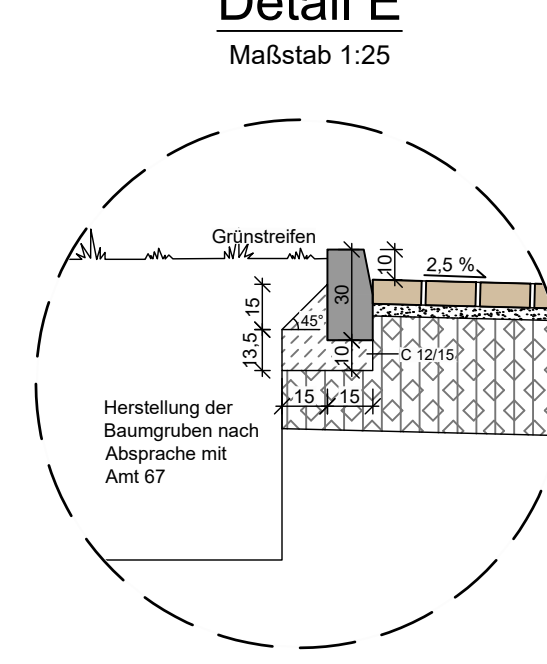
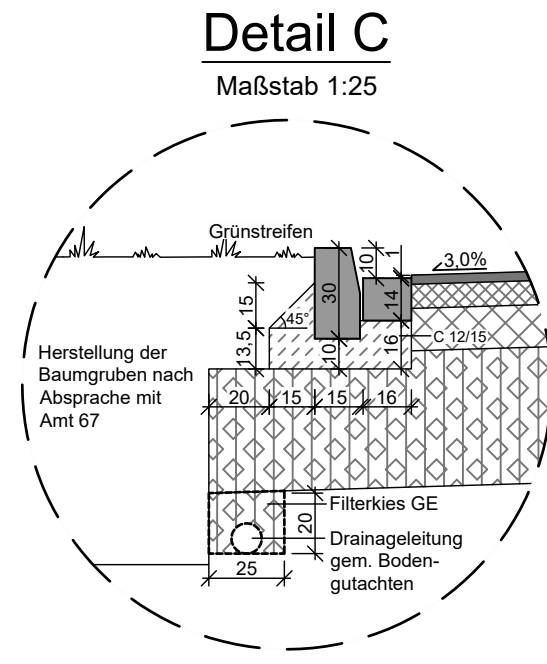
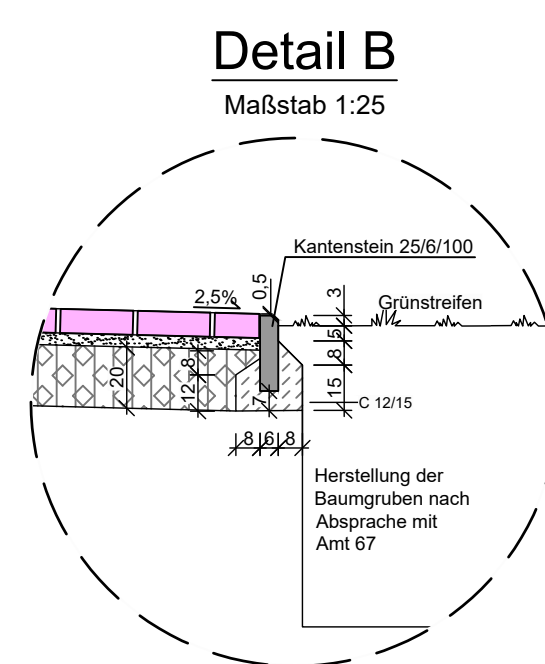
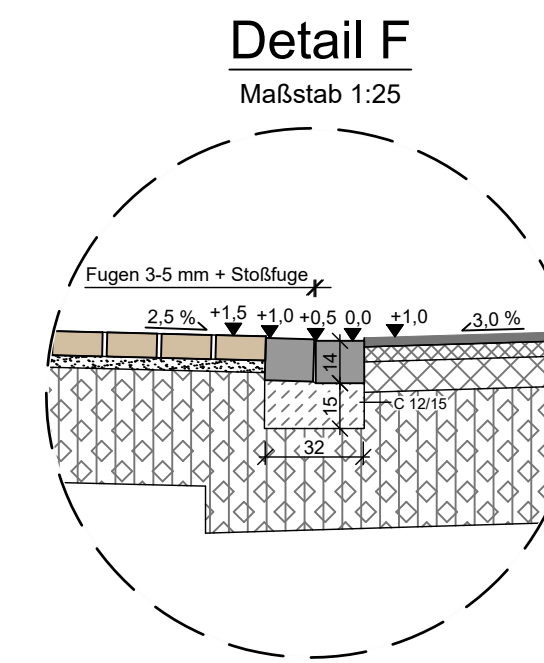
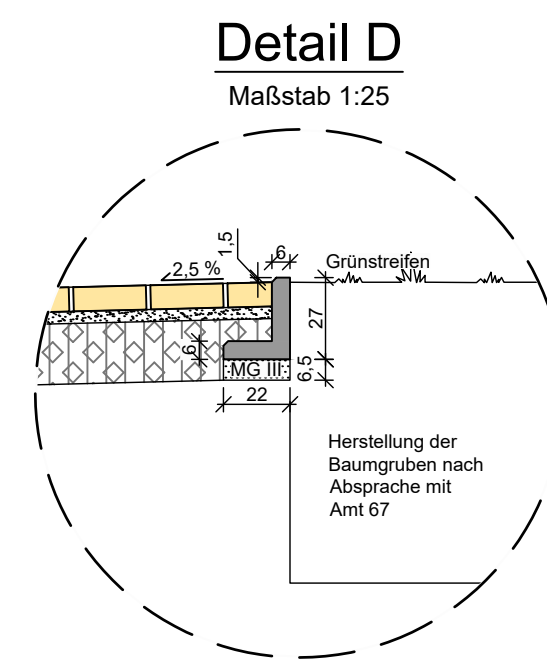
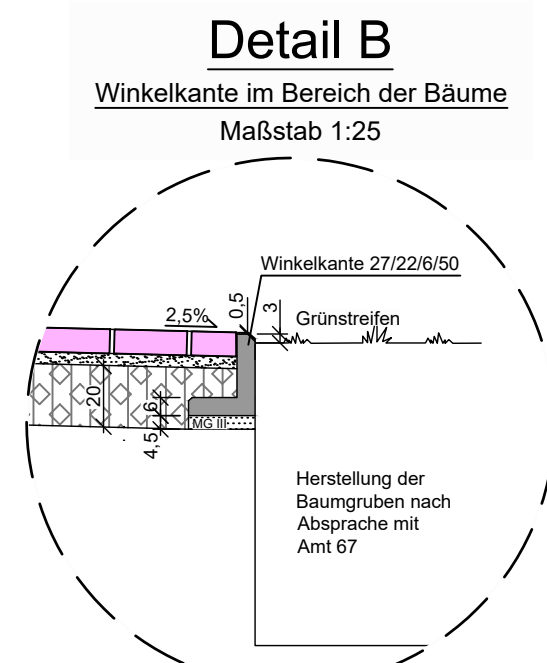
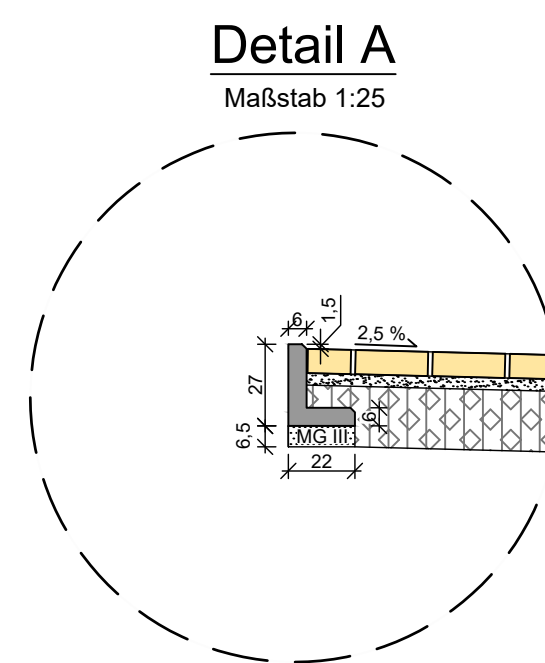
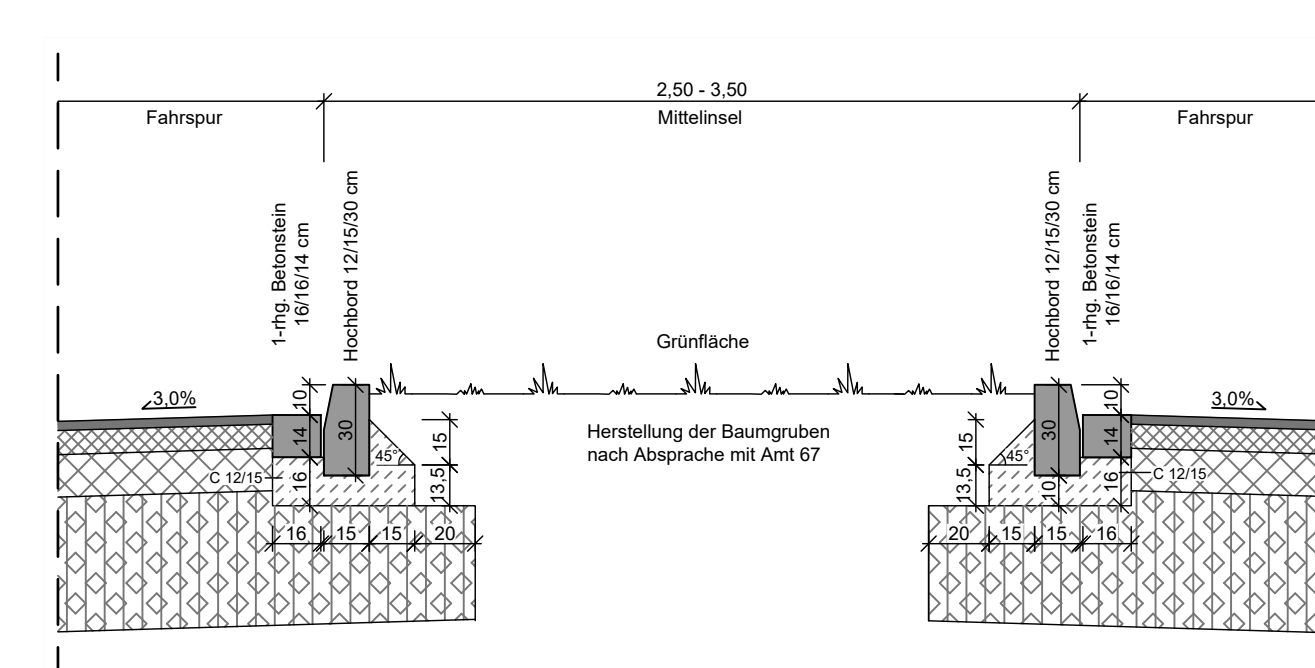
Schnitt A - A
Maßstab 1:50



Schnitt B - B
Maßstab 1:50



Schnitt C - C
Maßstab 1:25



Zur Planung gehören folgende Pläne:

Reg. Nr. 11065	Plan 1	Blatt 1 - 2	Lageplan
Reg. Nr. 11066	Plan 1	Blatt 1 - 2	Leitungsplan
Reg. Nr. 11067	Plan 1	Blatt 1 - 2	Ausbauquerschnitt
Reg. Nr. 11068	Plan 1	Blatt 1 - 3	Querprofile
Reg. Nr. 11069	Plan 1	Blatt 1 - 3	Höhenplan
Reg. Nr. 11070	Plan 1	Blatt 1 - 2	Markierungs- und Beschilderungsplan

5				
4				
3				
2				
1				
Nr.	Art der Änderung	Datum	Name	

Pr.-Nr.: 01200013	Datum	Name
bearbeitet	2022/02	
gezeichnet	2022/02	
geprüft:		

Projekt Nr.: -
Plan Nr.: -
Blatt Nr.: 1 (2)
Str. Schlüssel:
Anlage Nr.:

Ausbauquerschnitte

Maßstab: 1:50 / 25

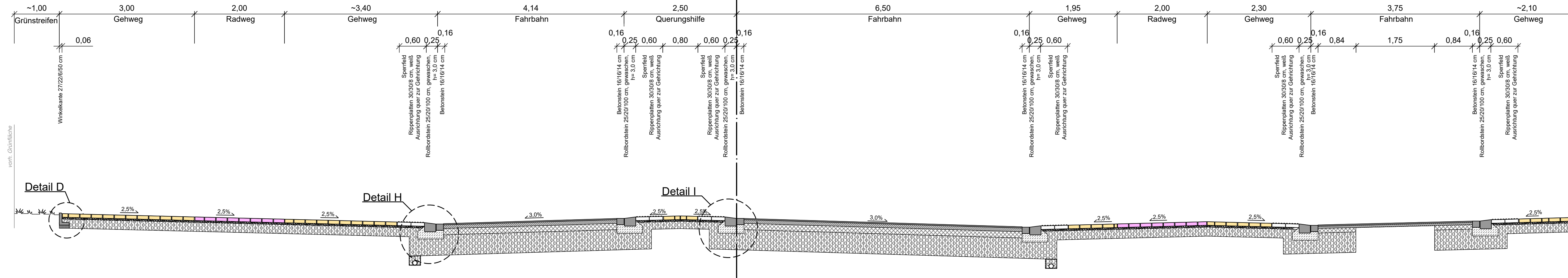
Wolbecker Str. - Mühlhäuser Str.
b. Laerer Landweg

Umbau des Knotenpunktes und
Umbau der Haltestelle stadtenwärts
St. Margareta Kirche

Stadtteil St. Mauritz
Bezirk Ost

Amf für Mobilität und Tiefbau

Schnitt D - D
Maßstab 1:50

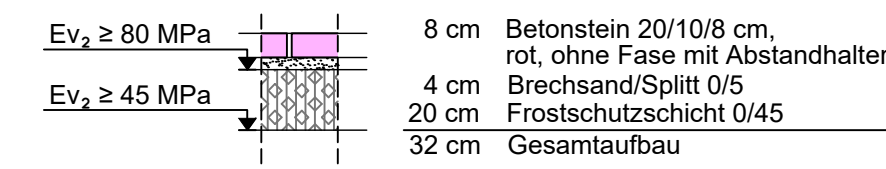


Detail D

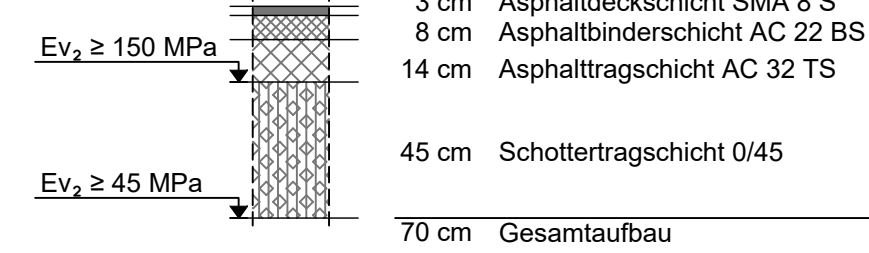
Detail H

Detail I

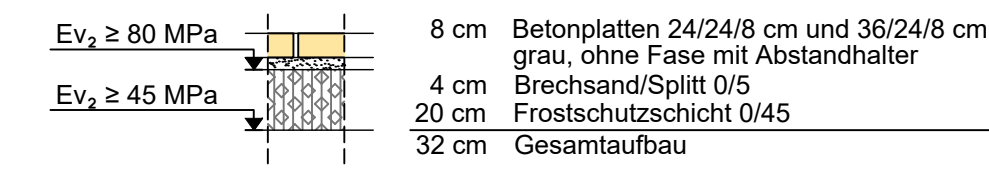
**Radweg
geplanter Deckenaufbau**



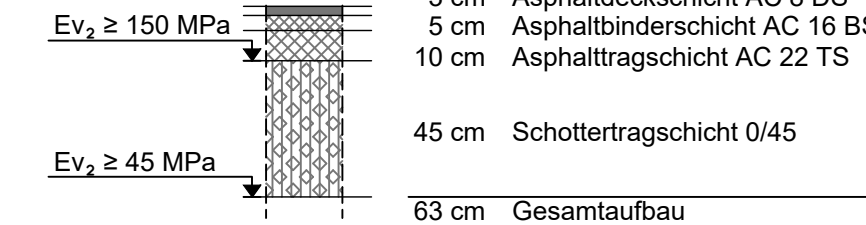
**Fahrbahn - Vollausbau
geplanter Deckenaufbau
Belastungsklasse BK 32**



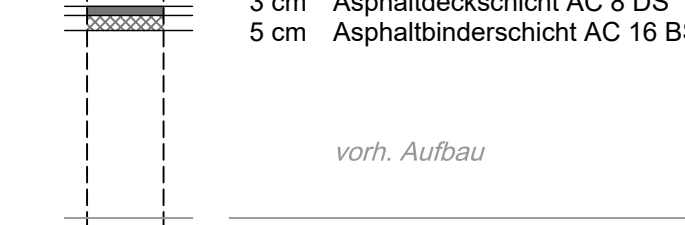
**Gehweg
geplanter Deckenaufbau**



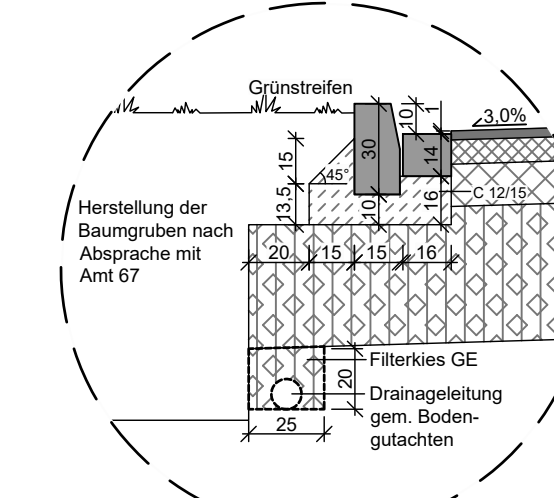
**Fahrbahn - Vollausbau
geplanter Deckenaufbau
Belastungsklasse BK 3,2**



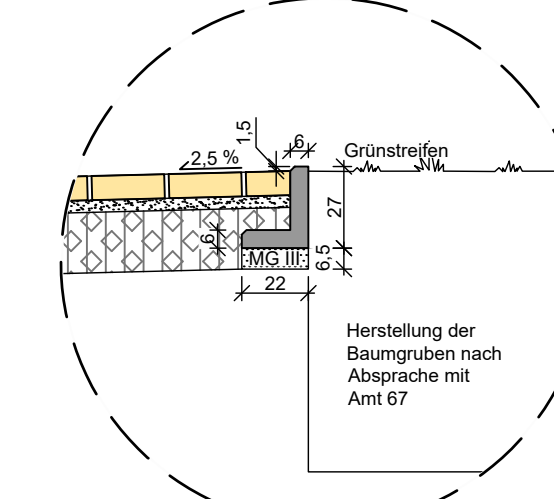
**Fahrbahn - Deckensanierung
geplanter Deckenaufbau
Belastungsklasse BK 3,2**



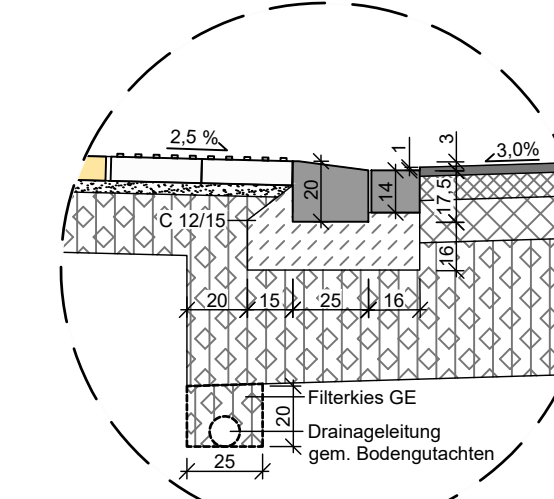
Detail C
Maßstab 1:25



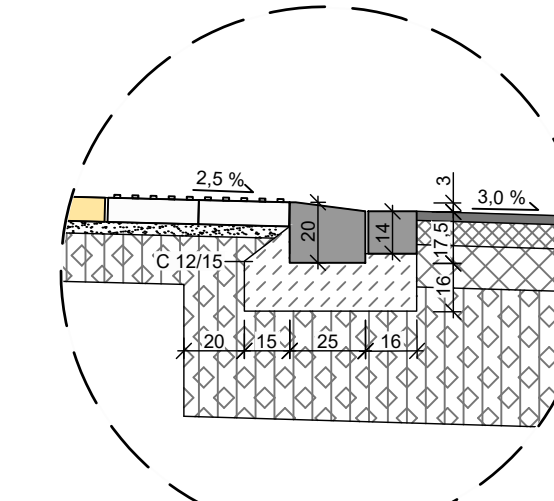
Detail D
Maßstab 1:25



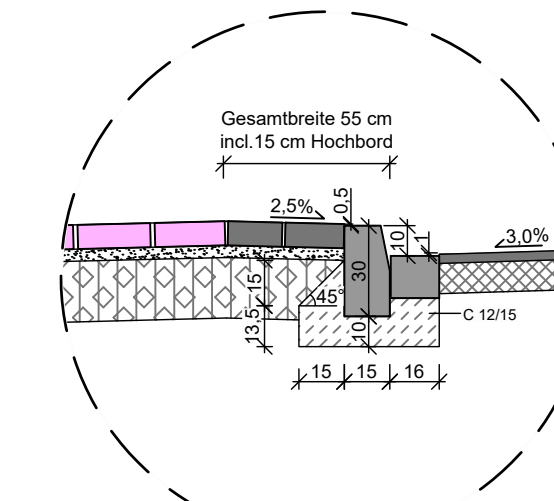
Detail H
Maßstab 1:25



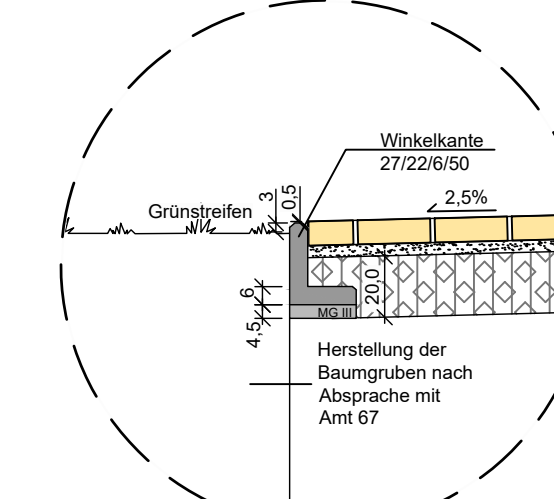
Detail I
Maßstab 1:25



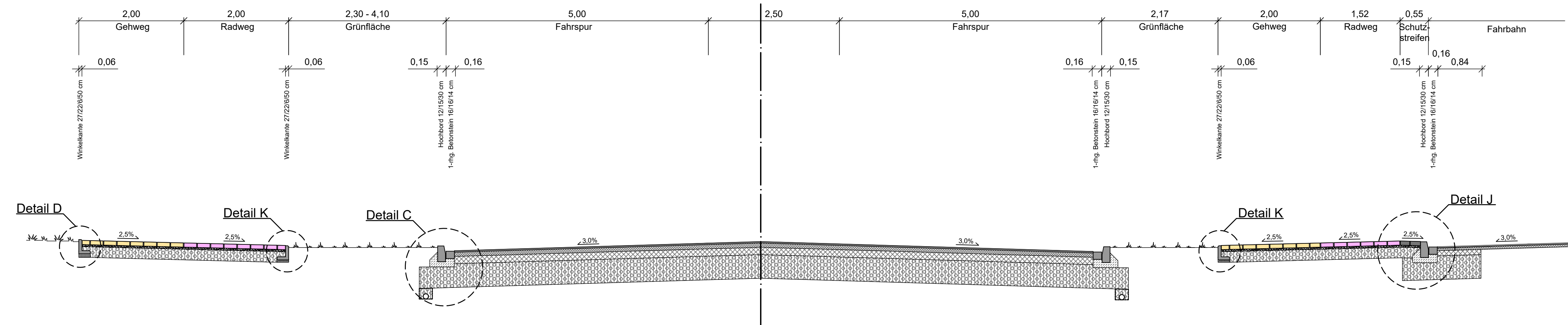
Detail J
Maßstab 1:25



Detail K
Maßstab 1:25



Schnitt E - E
Maßstab 1:50



Detail D

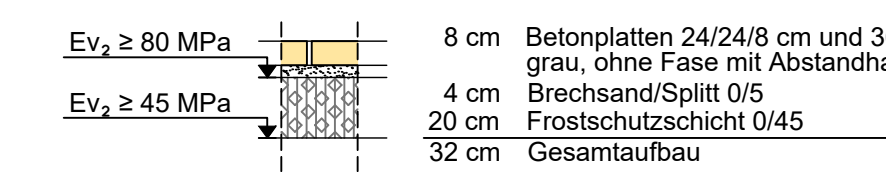
Detail K

Detail C

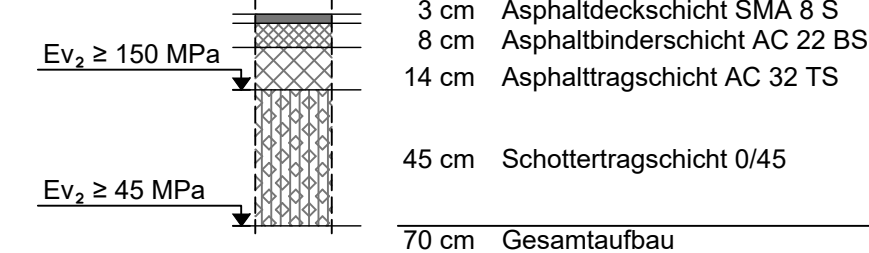
Detail K

Detail J

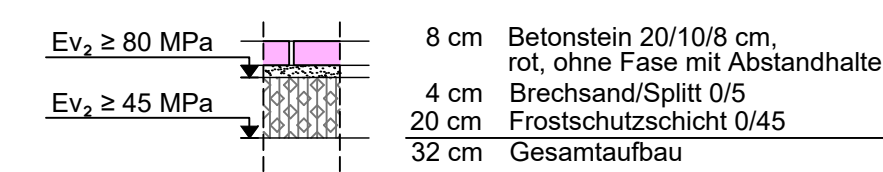
**Gehweg
geplanter Deckenaufbau**



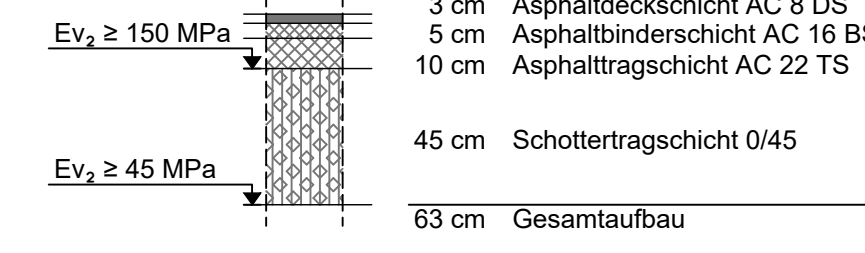
**Fahrbahn - Vollausbau
geplanter Deckenaufbau
Belastungsklasse BK 32**



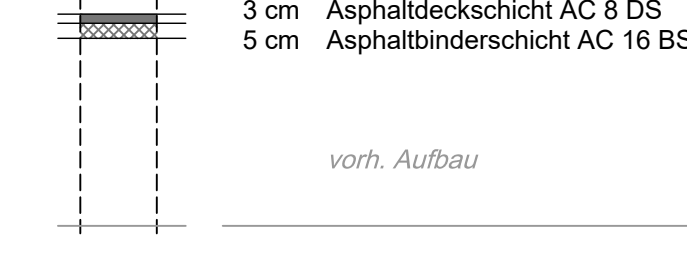
**Radweg
geplanter Deckenaufbau**



**Fahrbahn - Vollausbau
geplanter Deckenaufbau
Belastungsklasse BK 3,2**



**Fahrbahn - Deckensanierung
geplanter Deckenaufbau
Belastungsklasse BK 3,2**



Zur Planung gehören folgende Pläne:

Reg. Nr. 11065	Plan 1	Blatt 1 - 2	Lageplan
Reg. Nr. 11066	Plan 1	Blatt 1 - 2	Leistungsplan
Reg. Nr. 11067	Plan 1	Blatt 1 - 2	Ausbauquerschnitt
Reg. Nr. 11068	Plan 1	Blatt 1 - 3	Querprofile
Reg. Nr. 11069	Plan 1	Blatt 1 - 3	Höhenplan
Reg. Nr. 11070	Plan 1	Blatt 1 - 2	Markierungs- und Beschilderungsplan

5			
4			
3			
2			
1	Separate Abbiegespuren Laerer Landweg	08.09.2022	
Nr.	Art der Änderung	Datum	Name

Pr.-Nr.: 01200013	Datum	Name
bearbeitet	2022/02	
gezeichnet	2022/02	
geprüft:		

Projekt Nr.: -
Plan Nr.: -
Blatt Nr.: 2 (2)
Str. Schlüssel:
Anlage Nr.:



**Amt für Mobilität
und Tiefbau**

Ausbauquerschnitte

Maßstab	1:50 / 25
Datum	
Name	
bearbeitet	
gezeichnet	
geprüft	2021/11
genehmigt	
Münster, den 07.03.2022	
i. A.	
Amt für Mobilität und Tiefbau	

**Wolbecker Str. - Mühlhäuser Str.
b. Laerer Landweg**
Umbau des Knotenpunktes und
Umbau der Haltestelle stadteinwärts
St. Margareta Kirche
Stadtteil St. Mauritz
Bezirk Ost