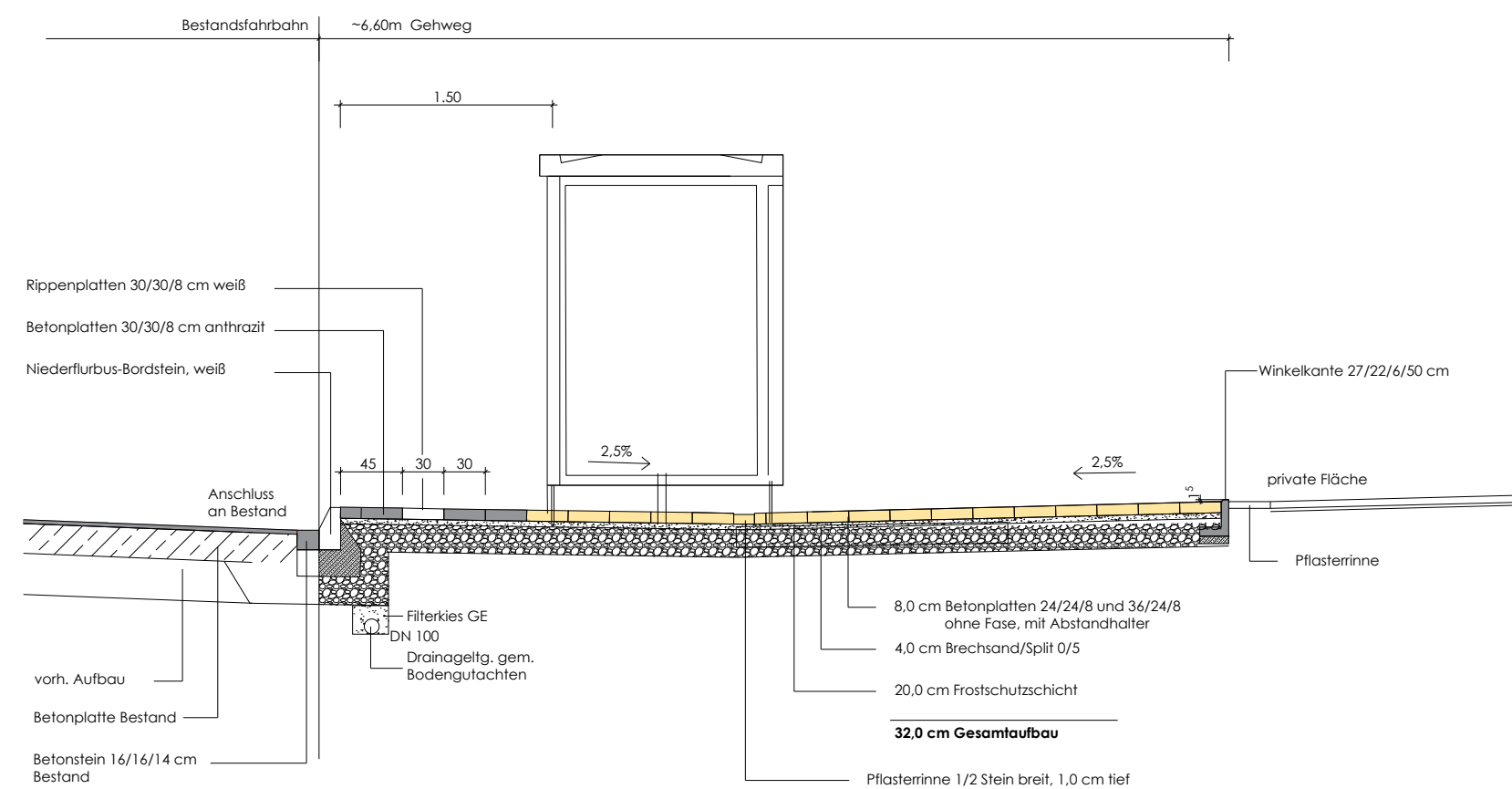
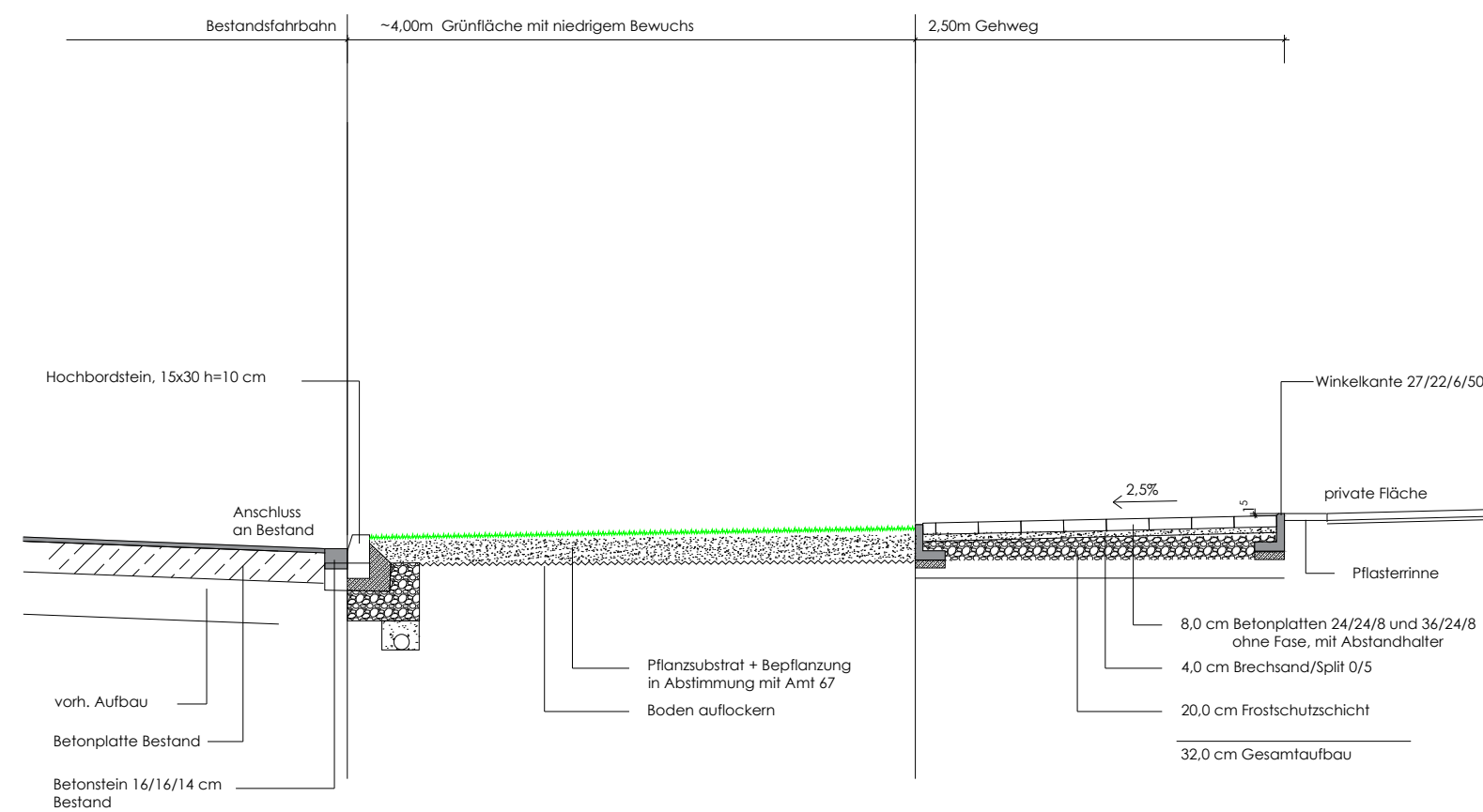



Ausbauquerschnitt A-A



Ausbauquerschnitt B-B



5			
4			
3			
2			
1			
Nr.	Art der Änderung	Datum	Name

Erschließungsträger  K+K Klaas + Kock B.V. & Co.KG Hans-Klaas-Straße 1 48599 Gronau		Datum	Name
	bearbeitet		NN
	gezeichnet		NN
	geprüft : _____	02.11.2022	
		T.Feldhues	

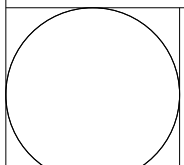
Ingenieurbüro FREIRAUMARCHITEKTUR GEORG UBbenhORST Dipl. Ing. Landschaftsarchitekt Telefon: 02561-865 27 80 Jakobstraße 36 - 48683 Ahaus ubb.freiraumarchitektur@t-online.de		Datum	Name
	bearbeitet	02.08.2022	UbbenhORST
	gezeichnet	02.08.2022	UbbenhORST
	geprüft : _____	02.08.2022	
		UbbenhORST	

Projekt Nr.: 00/000
 Plan Nr.: 11183
 Blatt Nr.: 1 (1)
 Str. Schlüssel:
 Anlage Nr.:



Amt für Mobilität und Tiefbau

Ausbauquerschnitt

	Maßstab
	Schnitt 1 : 50

	Datum	Name
bearbeitet	02.08.2022	UbbenhORST
gezeichnet	02.08.2022	UbbenhORST
geprüft	02.11.2022	Wächter

genehmigt :
 Münster, den.....02.11.....2022

i. A. gez. Verrieth
 Amt für Mobilität und Tiefbau

Wolbeck
 Münsterstraße/Middelerstraße
 B-Plan 605
 Umbau Nebenanlagen und
 Haltestelle "Lerschmeh-rstadtauswärts"