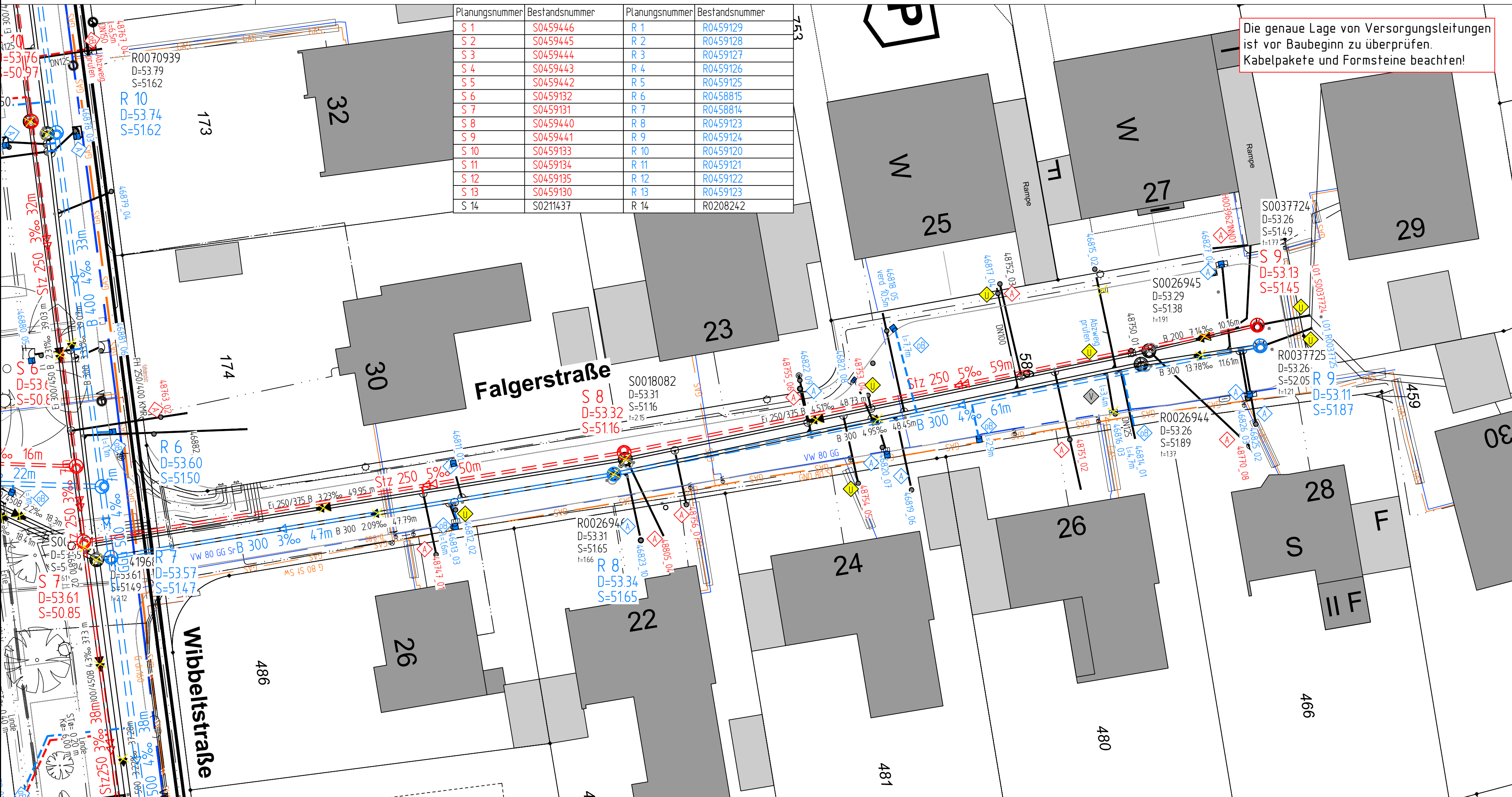
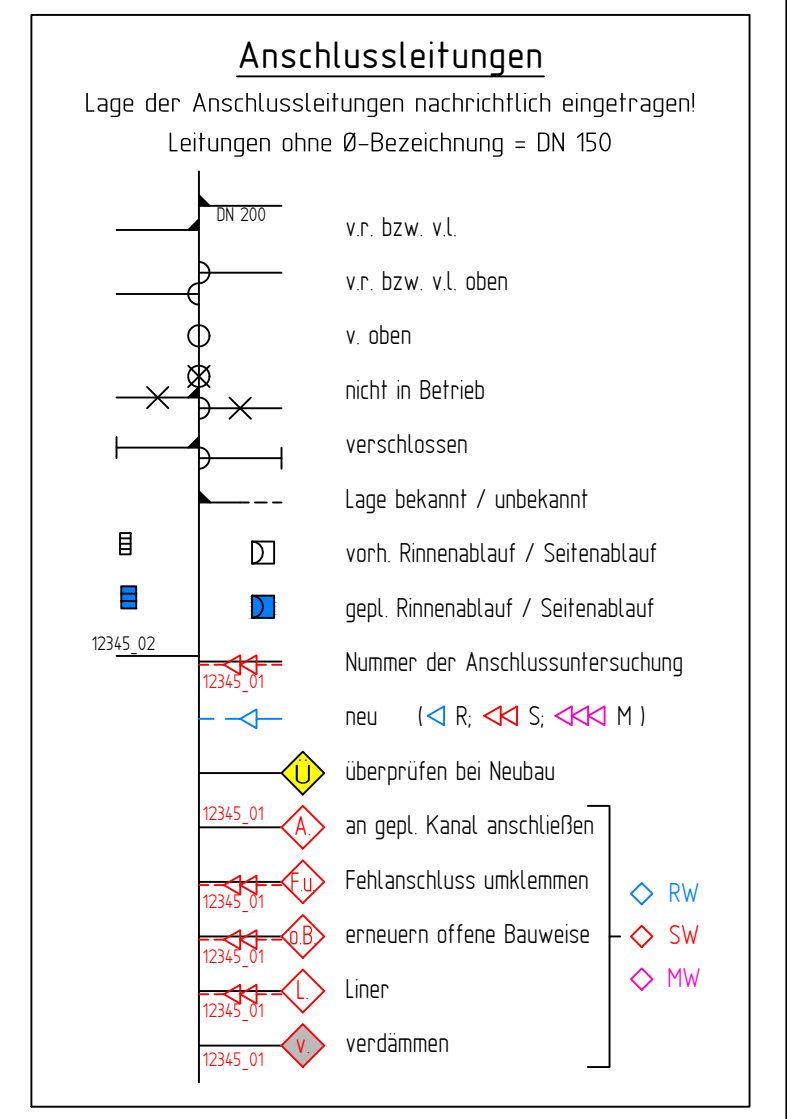
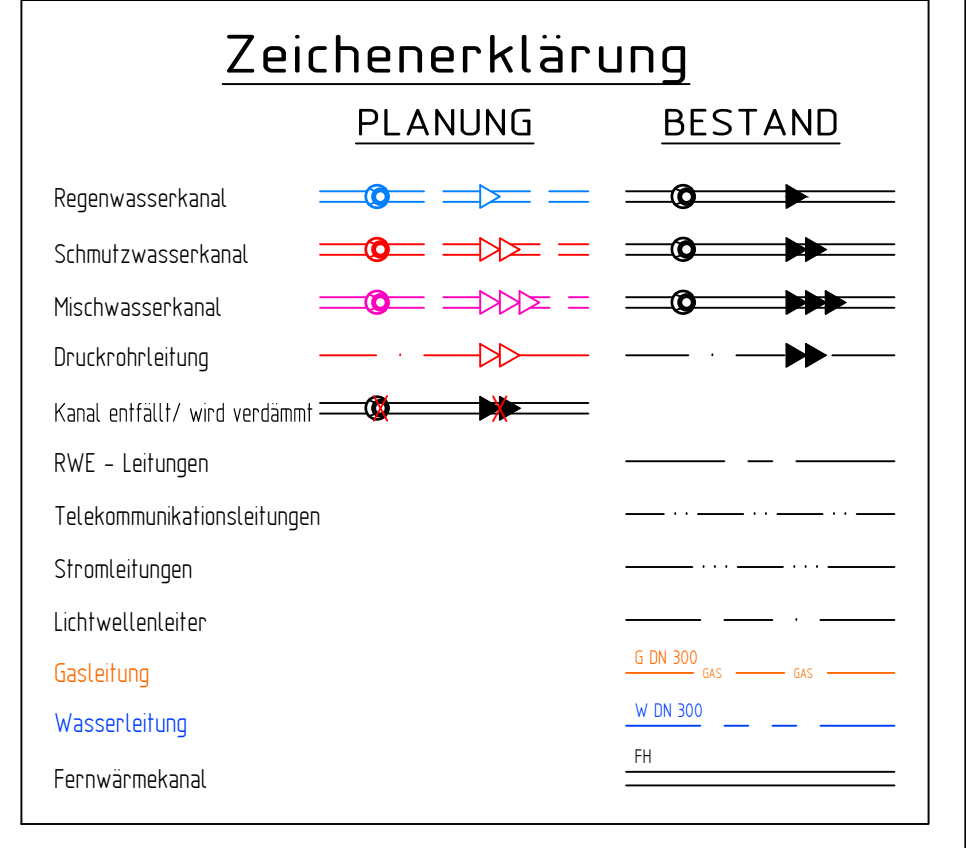


gepl. Schachtbauwerke RW	F 10 t= 2.10	F 10 t= 2.10	F 10 t= 1.70	F 10 t= 1.24
gepl. Schachtbauwerke SW	F 10 t= 2.78	F 10 t= 2.76	F 10 t= 2.16	F 10 t= 1.68
	R 6 R0070939 R 7	R 8 R0026944	R 9 R0026944	R 9 R0037725
	5155	1335	532	532
Strassenname	Falgerstraße			
RW geplant OK Schacht - Ø, Material	DN 300 B	DN 300 B	DN 300 B	DN 300 B
Haltungssohle, Länge, Gefälle	47m 3‰	61m 4‰	59m 5‰	59m 5‰
SW geplant OK Schacht - Ø, Material	DN 250 Stz	DN 250 Stz	DN 250 Stz	DN 250 B
Haltungssohle, Länge, Gefälle	50m 5‰	59m 5‰	59m 5‰	1161m 13.78‰
RW vorhanden OK Schacht\ Tiefe - Ø, Material, Länge, Gefälle	DN 300 B 47.79m 2.09‰	DN 300 B 48.45m 4.95‰	DN 300 B 1161m 13.78‰	DN 300 B 1161m 13.78‰
RW vorhanden Haltungssohle - Baujahr/ Zustandklasse	1960/ ZK 2	1960/ ZK 1	1960/ ZK 3	1960/ ZK 4
SW vorhanden OK Schacht\ Tiefe - Ø, Material, Länge, Gefälle	Ei 250/ 375 B 49.95m 3.23‰	Ei 250/ 375 B 48.73m 4.51‰	DN 200 B 10.16m 7.14‰	DN 200 B 10.16m 7.14‰
SW vorhanden Haltungssohle - Baujahr/ Zustandklasse	1960/ ZK 2	1960/ ZK 0	1960/ ZK 4	1960/ ZK 4



Planungsnummer	Bestandsnummer	Planungsnummer	Bestandsnummer
S 1	S0459446	R 1	R0459129
S 2	S0459445	R 2	R0459128
S 3	S0459444	R 3	R0459127
S 4	S0459443	R 4	R0459126
S 5	S0459442	R 5	R0459125
S 6	S0459132	R 6	R0458815
S 7	S0459131	R 7	R0458814
S 8	S0459440	R 8	R0459123
S 9	S0459441	R 9	R0459124
S 10	S0459133	R 10	R0459120
S 11	S0459134	R 11	R0459121
S 12	S0459135	R 12	R0459122
S 13	S0459130	R 13	R0459123
S 14	S0211437	R 14	R0208242

Nächster Höhenbolzen:
MB 4011 9 5063
NH-N + 52.427 m
Kanalstraße 139

5			
4			
3			
2			
1	Kennzeichnung entf. Bestand	SL	26.0123
Nr	Art der Änderung	Name	Datum

Projekt Nr.: 13_053
Plan Nr.: F-4.7
Blatt Nr.: 2
Str.-Schlüssel: 00000
Anlage Nr.:

Lageplan mit Längsschnitt
Falgerstraße (nördl)

Maßstab:
Lageplan 1:250
Längen 1:250
Höhen 1:25

Datum: 07.2022
Name: Zurborn

bearbeitet: 07.2022
gezeichnet: 07.2022
geprüft: 10.2022

genehmigt:
Münster, den 30.11.2022

i. A. gez. K. Zurborn
Amt für Mobilität und Tiefbau

STADT MÜNSTER

Amt für Mobilität und Tiefbau

Kanalsanierung
Falgerstraße

Stadtteil: Uppenberg
Bezirk: Mitte

Plat: 26.012023