


Herr Groot-Körmelink
66.54.0014



23.03.2023

**Bezirksverwaltungsstelle Münster - Südost
über Herrn Stadtbaurat Denstorff**



Anregung lfd. Nr. AnS/0024/2022 der CDU Fraktion aus der Bezirksvertretung Münster-Südost vom 09.11.2022

„Beleuchtungssituation am Angelseitenweg verbessern“

Ergänzung zu AnS/0024/2022 der SPD Fraktion aus der Bezirksvertretung Münster-Südost vom 07.11.2022

Das Amt für Mobilität und Tiefbau hat die o.g. Anregungen in Zusammenarbeit mit dem Amt für Grünflächen Umwelt und Nachhaltigkeit mit folgendem Ergebnis geprüft:

Beleuchtung Fuß- und Radweg Klärwerk / Am Berler Kamp:

Seitens der unteren Naturschutzbehörde wird darauf hingewiesen, dass die Angel ein ökologisch wertvoller Lebensraum für Fledermäuse ist und von diesen sowohl als Jagdraum wie Leitlinie genutzt wird. Hinsichtlich der vorgeschlagenen adaptiven Beleuchtung liegen bislang keine gesicherten wissenschaftlichen Erkenntnisse zur tatsächlichen Minderung negativer Effekte auf lichtempfindliche Arten vor. Die Beleuchtung der Angel und Ihres nördlichen Umfeldes würde diesen essenziellen Funktionsraum streng geschützter Arten somit beeinträchtigen. Die Angel inkl. der angrenzenden Gehölzstrukturen ist der einzige verbleibende Dunkelkorridor, der die Bereiche westlich und östlich Wolbecks miteinander verbindet. Da dieser Bereich bereits durch bestehende Wegeverbindungen im Bereich der Münsterstraße sowie einem Verbindungsweg zwischen Eschstraße und Jochen-Klepper-Weg beleuchtet nutzbar ist, wird eine weitere Beleuchtung auch unter Berücksichtigung zumutbarer Alternativrouten seitens der Unteren Naturschutzbehörde sehr kritisch gesehen. Im beigegefütem Lageplan ist die beleuchtete Alternativroute dargestellt.

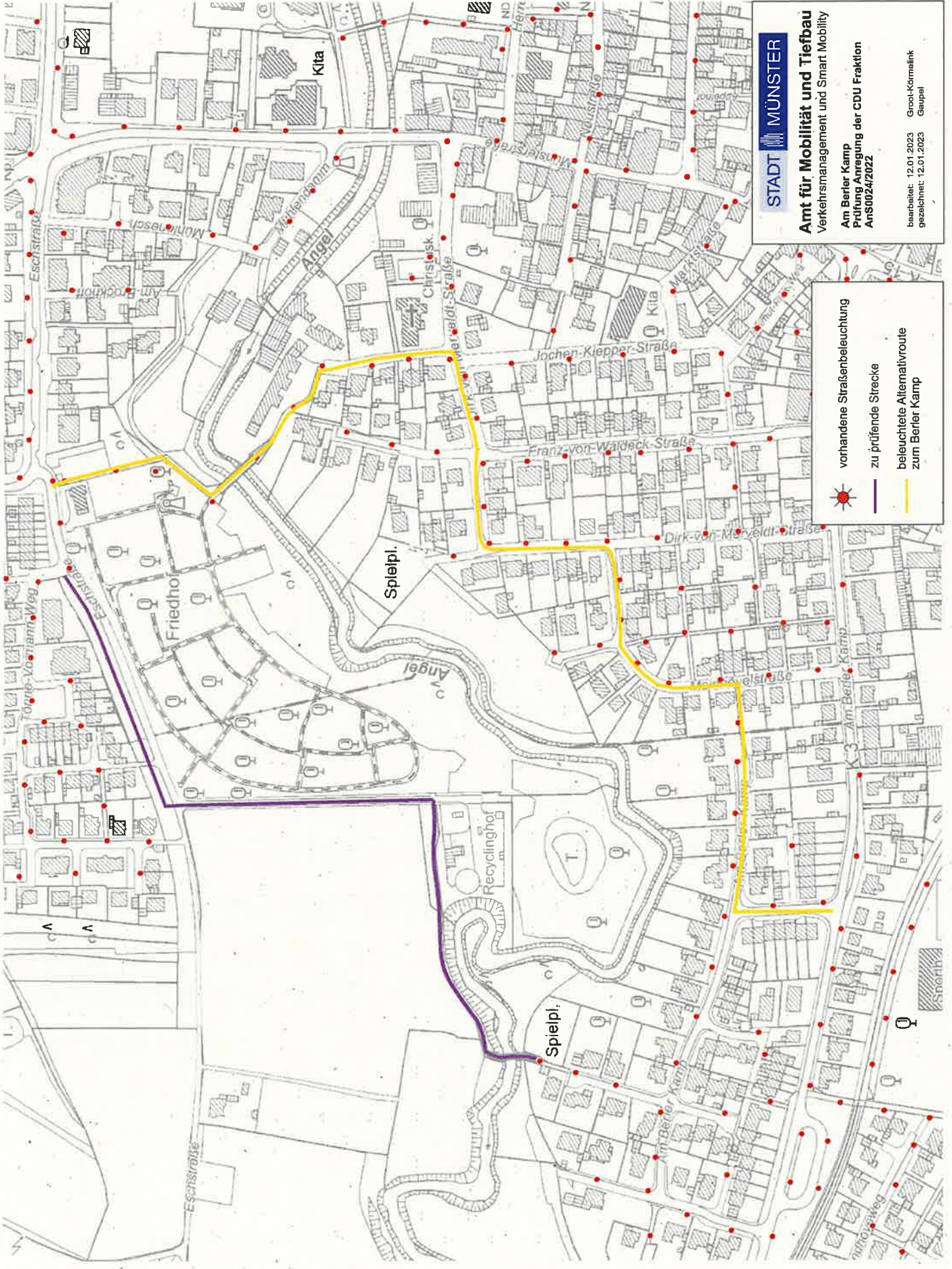
Instandsetzung des Abschnitts auf eine ausreichende Fahrbahnbreite:

Der Wassergebundene Wegeabschnitt ist als Wanderweg / gem. Geh- und Radweg ausgebaut und grundsätzlich im ordentlichem Zustand. Witterungsbedingt gibt es bei dem Belag Einschränkungen, dennoch kommt eine Befestigung mit Asphalt oder Pflaster nicht in Frage. Auf Grund des Baumbestandes würden die Wurzeln zu Rissbildung und Stolperstellen führen. Grundsätzliche Sanierungsbedarfe werden von Seiten des Amtes für Grünflächen, Umwelt und Nachhaltigkeit nicht gesehen, der Weg wird jedoch im Rahmen der Verkehrssicherungspflicht betreut und bei Bedarf überarbeitet.

Eine Verbreiterung des Weges über die heutigen 2,5m Breite hinaus ist auf Grund der nördlichen Grenze und der südlichen Böschung nicht möglich. Zudem käme es zu umfangreichen Schäden an den angrenzenden Baum -/ Gehölzbeständen, daher kann dem Prüfauftrag nicht gefolgt werden.


Marengwa
(Amtsleiter)

Anlage: Lageplan






STADT MÜNSTER

Amt für Mobilität und Tiefbau
 Verkehrsmanagement und Smart Mobility

Am Berler Kamp
 Prüfung Anregung der CDU Fraktion
 AnS0024/2022

bearbeitet: 12.01.2023 Groot-Körmelink
 gezeichnet: 12.01.2023 Gaupal

-  vorhandene Straßenbeleuchtung
-  zu prüfende Strecke
-  beleuchtete Alternativroute zum Berler Kamp