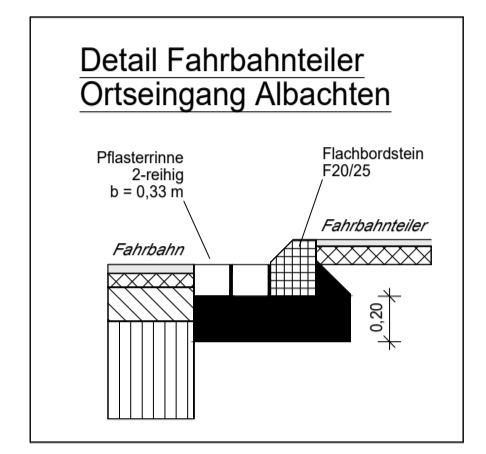
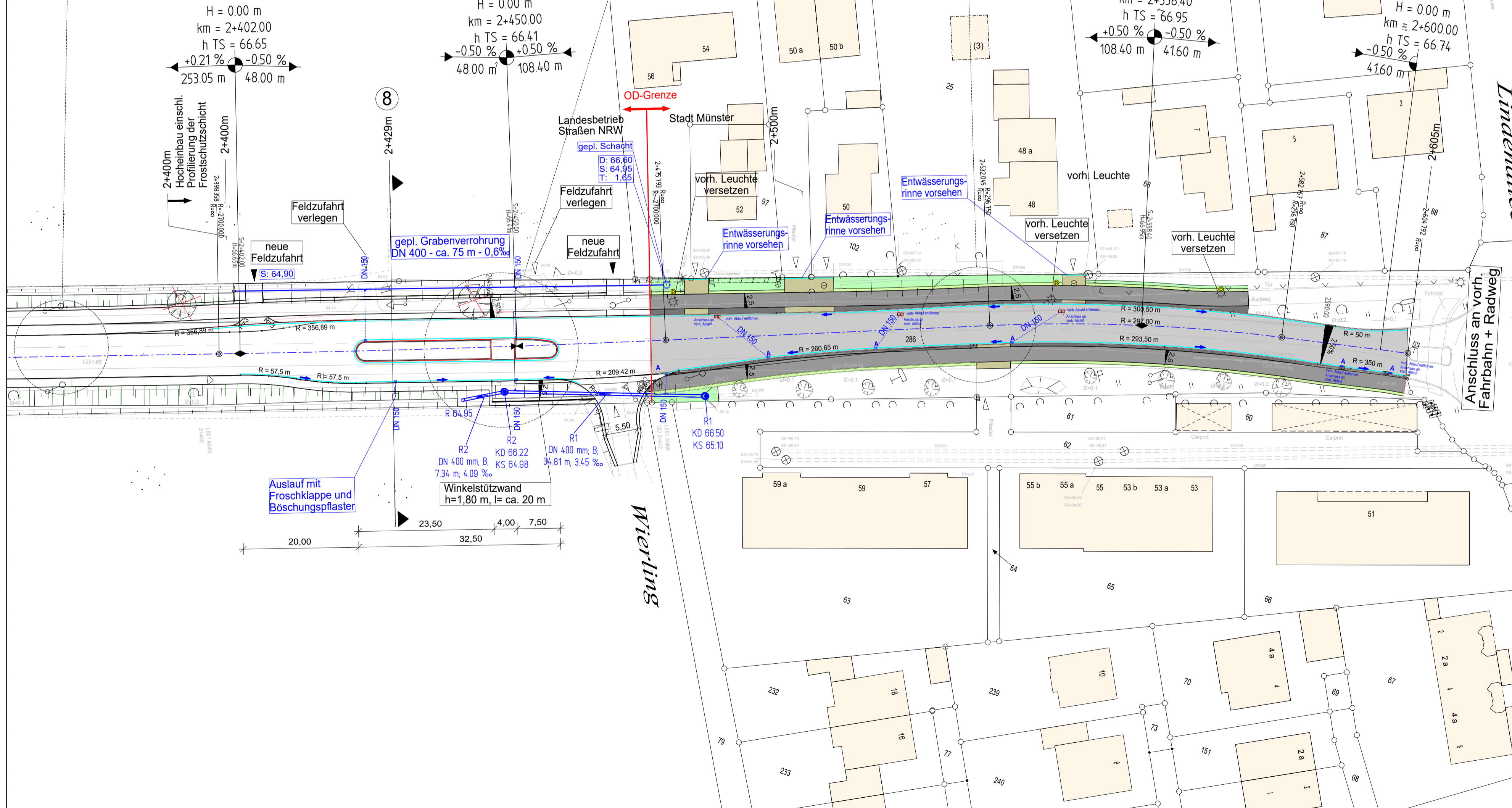
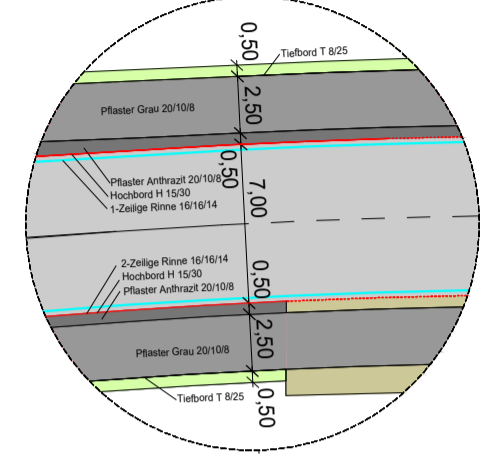
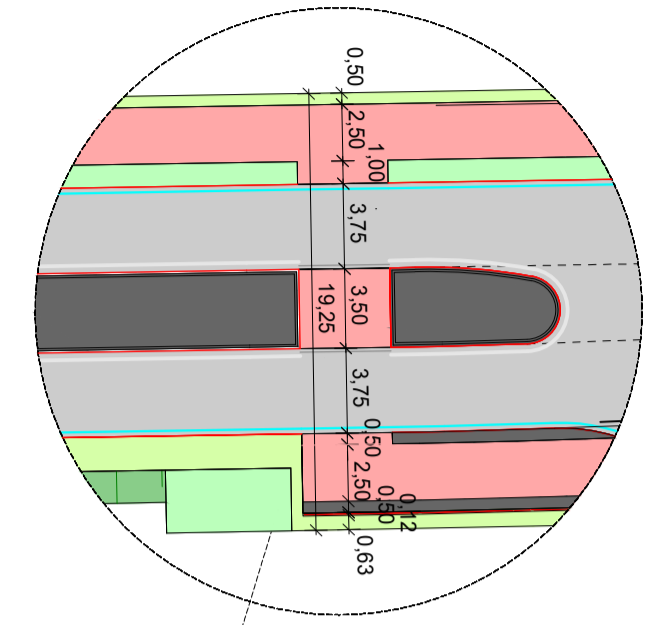
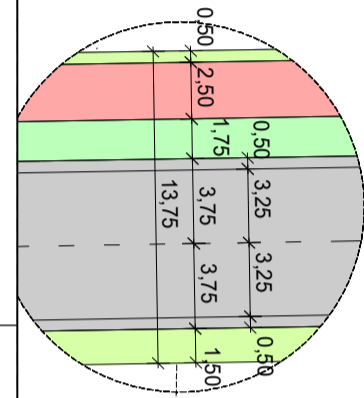


Gemarkung Albachten

Flur 11



Leitsystem Fahrbauteiler gemäß Leitfaden StraßenNRW Blatt B1.1 ff - Fahrbauteiler - Außerorts



Legende:

	vorh. Gebäude		gepl. Grobplaster zur optischen Einengung
	gepl. Geh-/Radweg aus Asphalt		entfallendes Objekt
	gepl. Geh-/Radweg aus Pflaster 20/10/8		gepl. Einlauf
	gepl. Asphalt		gepl. Winkelstütze mit 2-reihiger Rinne
	gepl. Ausfahrt		Hochpunkt
	gepl. Grünfläche		Tiefpunkt
	gepl. Schutzstreifen		vorh. Baum
	gepl. Böschung Damm		vorh. Zufahrt
	gepl. Böschung Einschnitt		gepl. Zufahrt
	gepl. Bordstein		vorh. Gewässer
	gepl. abgesenkter Bordstein		vorh. Verrohrung
	gepl. Rinne		gepl. Verrohrung

5			
4			
3			
2			
1			
Nr.	Art der Änderung	Datum	Name

<p>Landesbetrieb Straßenbau NRW Regionalniederlassung Münsterland Wahrkamp 30, 48653 Coesfeld</p>	Datum	Name	
	bearbeitet	26.04.2023	AS
	gezeichnet	26.04.2023	AS
geprüft:			

Projekt Nr.:
Plan Nr.:
Blatt Nr.: 1 (1)
Str. Schlüssel:
Anlage Nr.:

Lageplan

Maßstab:
Lageplan 1:500
Längen 1:500 / Höhen 1:500

Datum	Name
bearbeitet	
gezeichnet	
geprüft	

genehmigt:
Münster, den2023

i. A.
Amt für Mobilität und Tiefbau

STADT MÜNSTER

Amt für Mobilität und Tiefbau

Dülmener Straße
Querschnittsumgestaltung L 551

Ausbau der Straße und Nebenanlagen im Stadtteil Albachten

Plat 26.04.2023