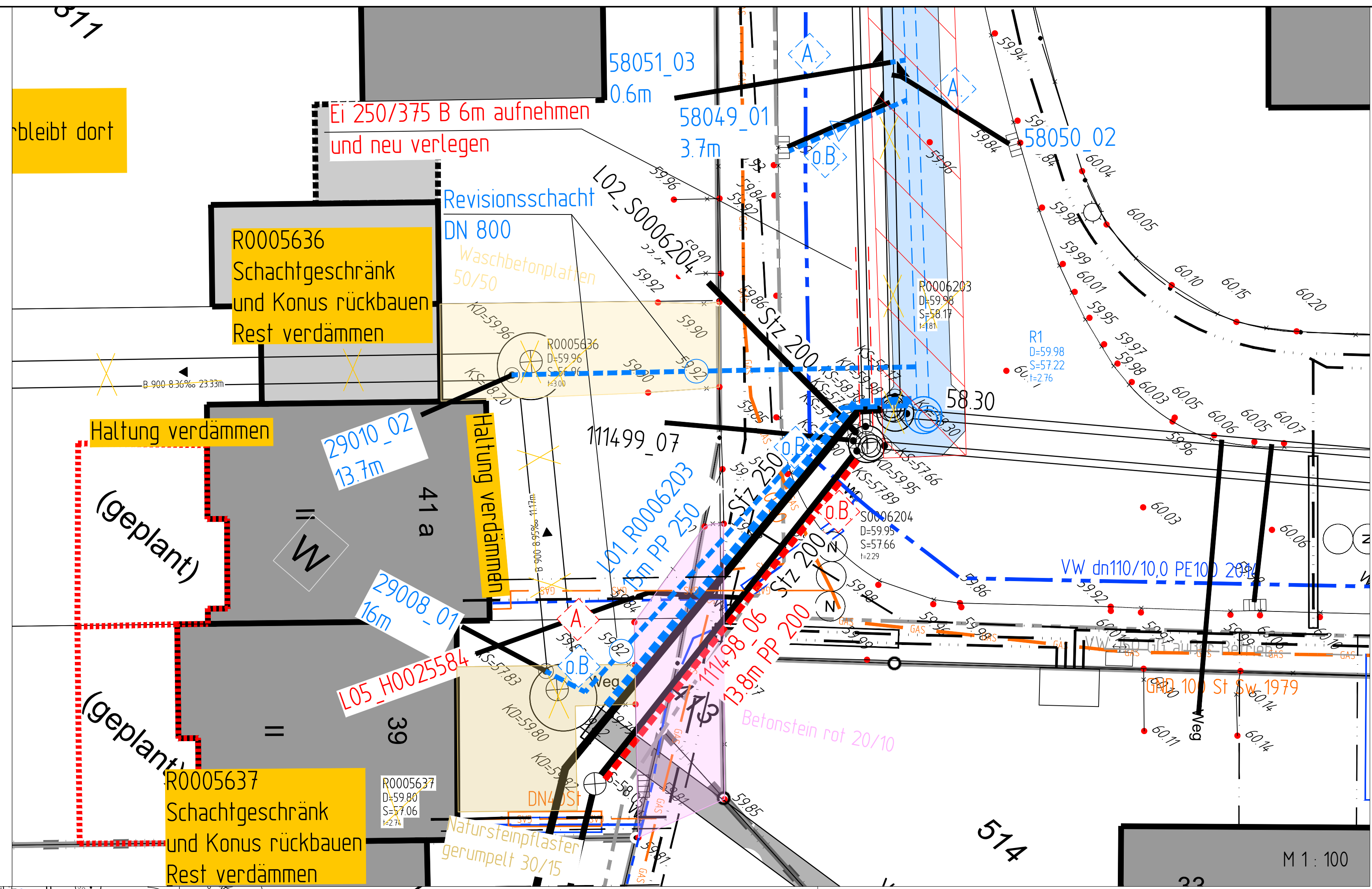


gepl. Schachtbauwerke RW	F 10 t= 2.70	F 10 t= 2.76
gepl. Schachtbauwerke SW		

NN 55.00			
Geländehöhe			
Gradientenhöhe			
Straßenname	Niesingstraße		
RW geplant OK Schacht - Ø, Material	DN 400 B		
RW geplant Haltungssohle, Länge, Gefälle	60m 2.0%		
SW geplant OK Schacht - Ø, Material			
SW geplant Haltungssohle, Länge, Gefälle			Ei 250/375 B 6m aufnehmen und neu verlegen
RW vorhanden OK Schacht\ Tiefe - Ø, Material, Länge, Gefälle	DN 350 B 17.44m 4.01%	DN 350 B 4.087m 1.71%	
RW vorhanden Haltungssohle - Baujahr/ Zustandsklasse	Bj 1956 / ZK 3	Bj 1956 / ZK 3	
SW vorhanden OK Schacht\ Tiefe - Ø, Material, Länge, Gefälle	Ei 250/375 B 29.08m 3.44%	40.54m 2.22%	
SW vorhanden Haltungssohle - Baujahr/ Zustandsklasse	Bj 1956 / ZK 3	Bj 1956 / ZK 3	



Zeichenerklärung

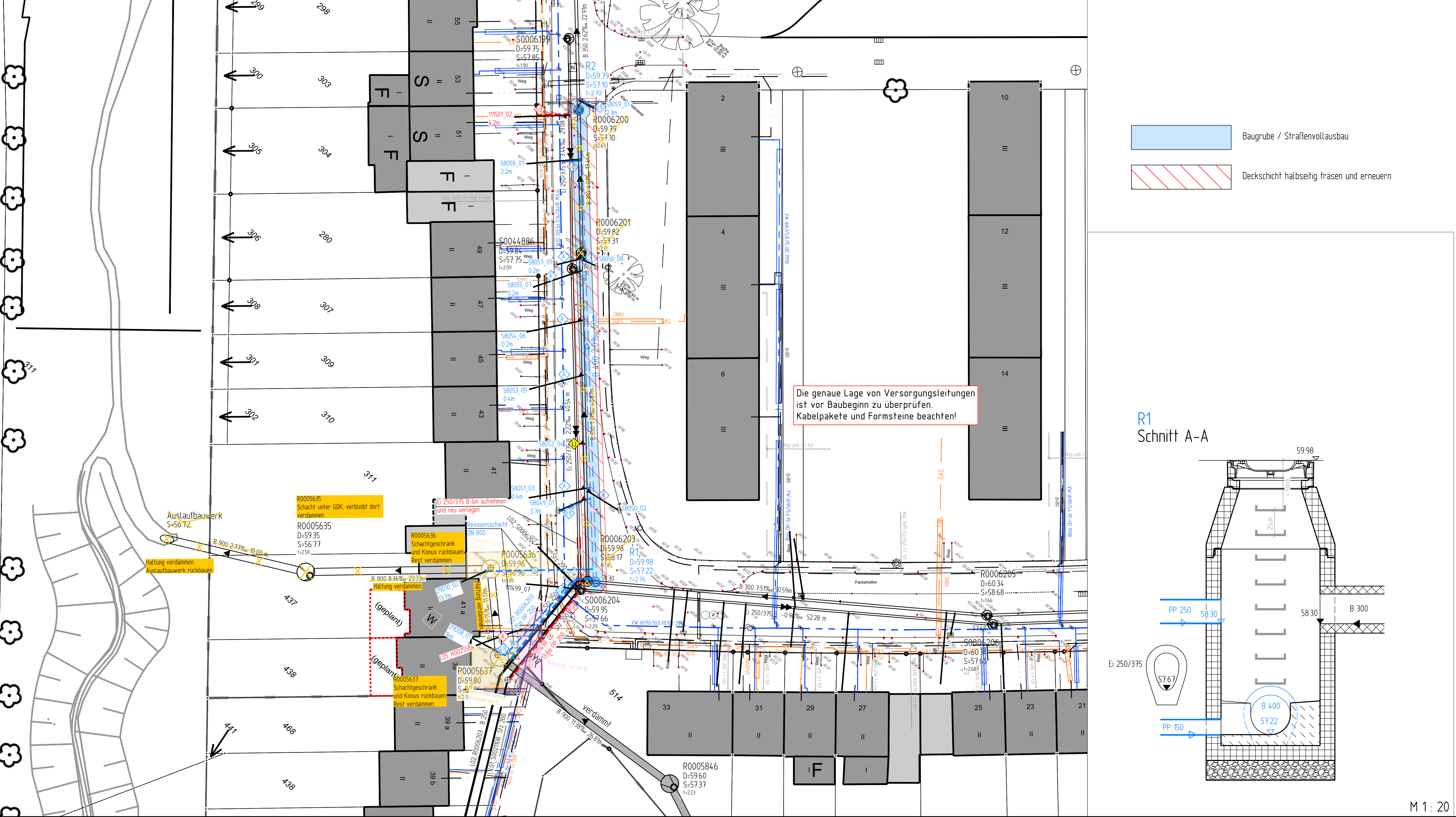
	PLANUNG	BESTAND
Regenwasserkanal		
Schmutzwasserkanal		
Mischwasserkanal		
Druckrohrleitung		
Kanal entfällt/ wird verdammt		
RWE - Leitungen		
Telekommunikationsleitungen		
Stromleitungen		
Lichtwellenleiter		
Gastleitung		
Wasserleitung		
Fernwärmeleitung		

Anschlussleitungen

Lage der Anschlussleitungen nachrichtlich eingetragen!
Leitungen ohne Ø-Bezeichnung = DN 150

	v.r. bzw. v.l.
	v.r. bzw. v.l. oben
	v. oben
	nicht in Betrieb
	verschlossen
	Lage bekannt / unbekannt
	vom Rinneablauf / Seitenablauf
	gepl. Rinneablauf / Seitenablauf
	Nummer der Anschlussunter-suchung
	neu I < R, < I S, < I S M I
	überprüfen bei Neubau
	an gepl. Kanal anschließen
	Fehlanschluss umkleben
	erneuern offene Bauweise
	Liner
	verdämmen

Planungsnummer	Bestandsnummer
R1	R0459447
R2	R0459448

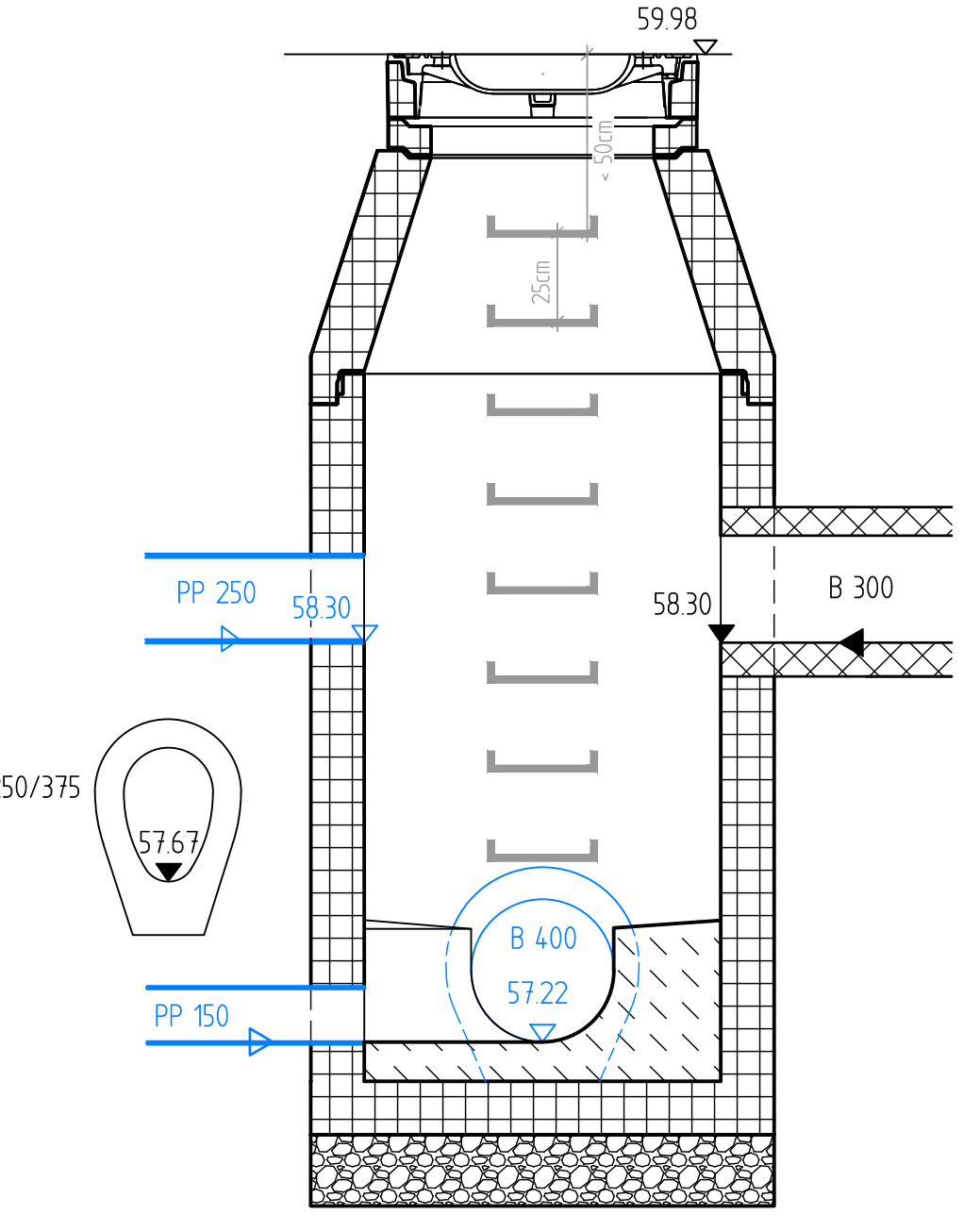


- Baugrube / Straßenvollausbau
- Deckschicht halbseitig fräsen und erneuern

Nächste Höhenbolzen
 MB 4011 9 5312
 NN + 57.148 m
 Canisusweg / Von-Morrien-Straße
 (Brücke Canisusgraben)

 MB 4011 9 5313
 NN + 60.805 m
 Lange Ossensbeck 10, Garage

R1 Schnitt A-A



5			
4			
3			
2			
1			
Nr.	Art der Änderung	Name	Datum

Projekt Nr.: 13.070	Plan Nr.: N_38	 STADT MÜNSTER Amt für Mobilität und Tiefbau
Blatt Nr.: 1	Str. Schlüssel: 05005	
Anlage Nr.:		
Lageplan mit Längsschnitt Kanalsanierung Niesingstraße		
Maßstab Lageplan 1:250 Längen 1:500 Höhen 1:50	Datum Name bearbeitet 2021/2022 Kaptezz/Kempken gezeichnet 2021/2022 Stork geprüft März 2023 Kempken	Stadtteil Aaseestadt Bezirk Mitte
genehmigt Münster, den 19.04.2023 i. A. gez Kempken	Amt für Mobilität und Tiefbau	