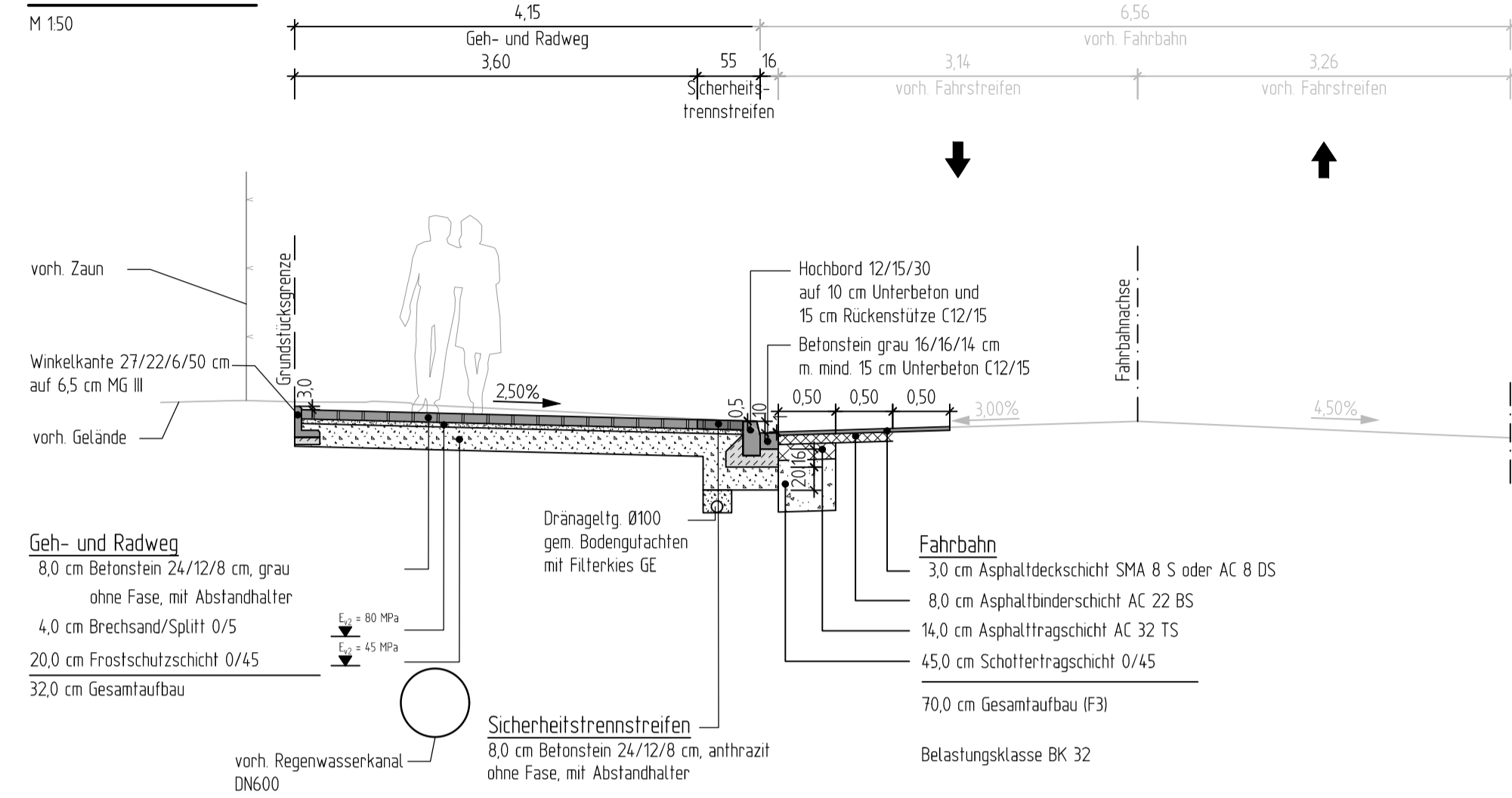
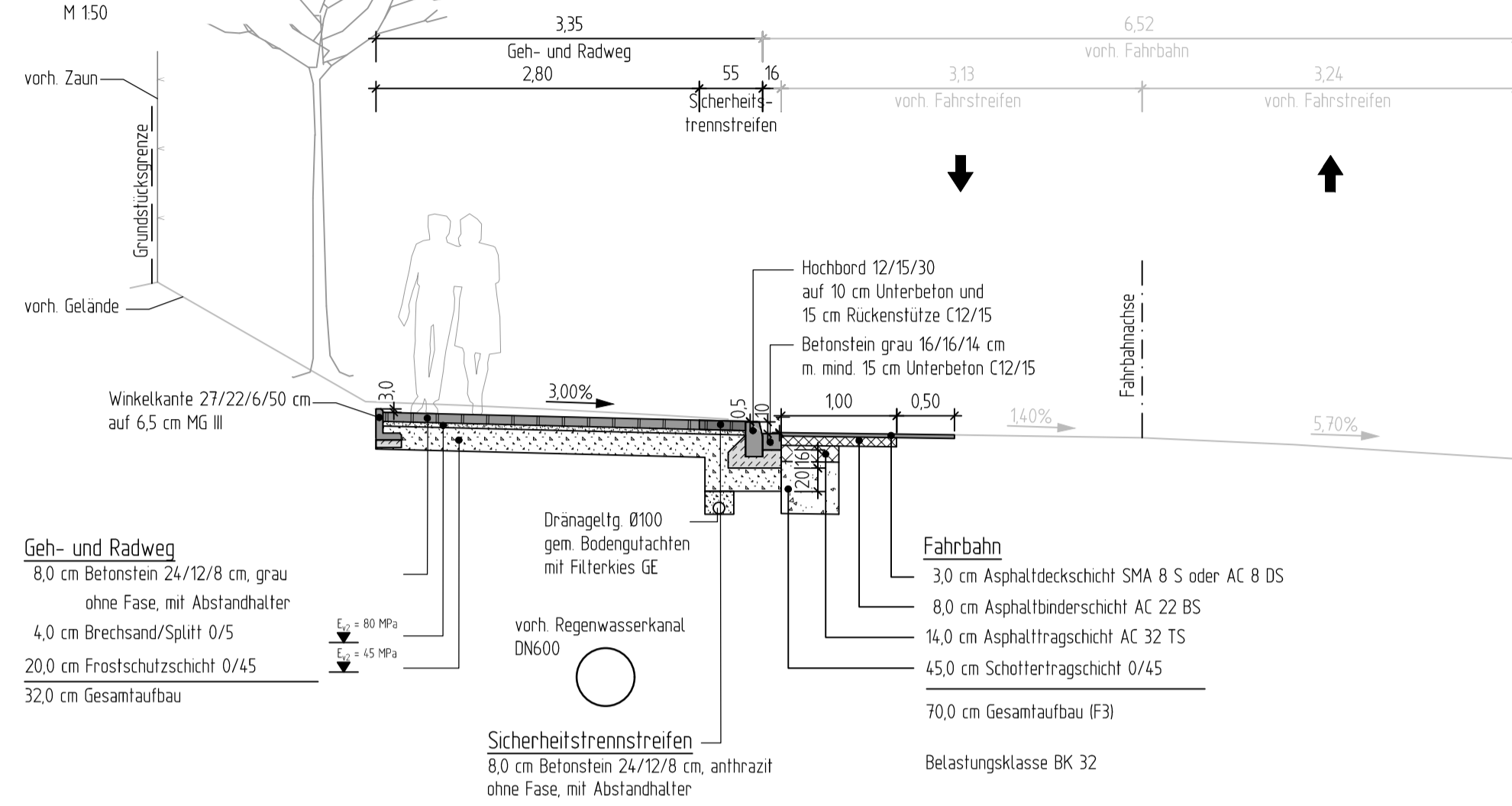


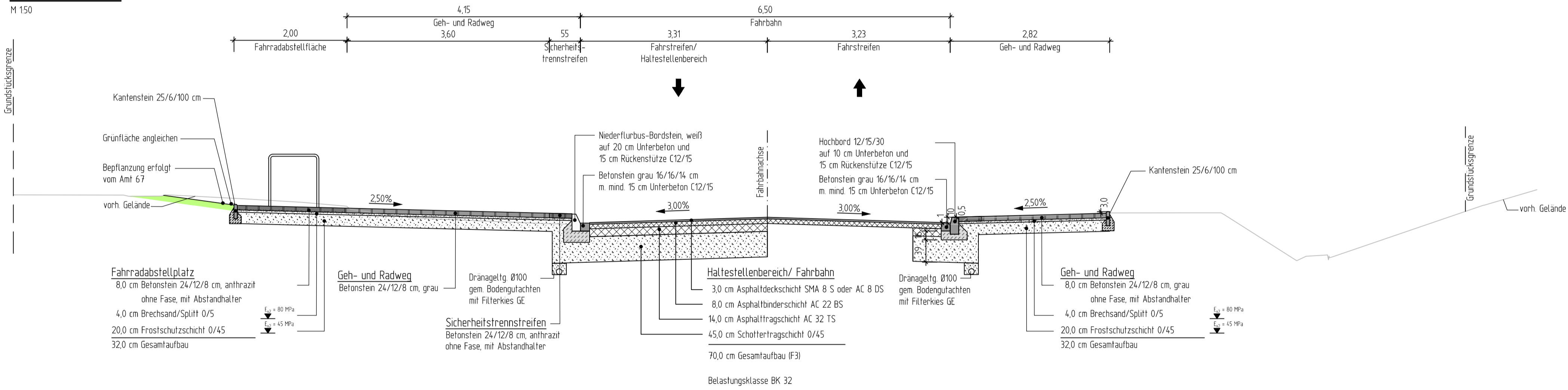
Querschnitt A-A



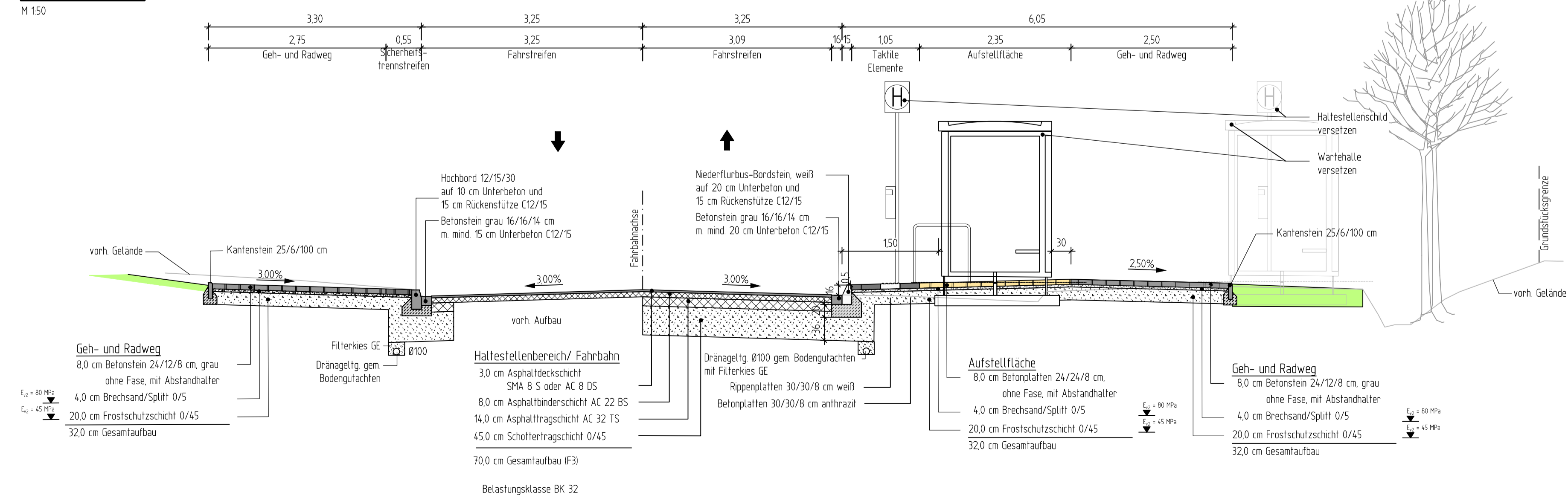
Querschnitt D-D



Querschnitt B-B



Querschnitt C-C



Übersicht der Planunterlagen

Plan-Nr.	Blattanzahl	Art der Planunterlage
4362	1	Lageplan
4363	1	Lenkungsplan
4364	1	Ausbauquerschnitte

Nr.	Art der Änderung	Datum	Name

Projekt-Nr.: 17_039
 Plan-Nr.: 4364
 Blatt-Nr.: 1 (11)
 Anlage-Nr.:

Ausbauquerschnitte

Mafstab 1:50
 Lageplan 1:
 Längen 1: / Höhen 1:
 Datum: 03.02.2022
 Name: Grösschke-Ebbing
 bearbeitet: 03.02.2022
 gezeichnet: 18.10.2021
 geprüft: 03.02.2022
 genehmigt: Grösschke-Ebbing
 Münster, den 27.07.2023

i A **gez. Vissing**
 Amt für Mobilität und Tiefbau

STADT MÜNSTER

Amt für Mobilität und Tiefbau

Dorbaumstraße
 Haltestellen Am Hornbach
 beide Fahrtrichtungen
 Barrierefreier Ausbau
 Bezirk/ Stadtteil: Sudost/ Handorf

Plan 27.07.2023