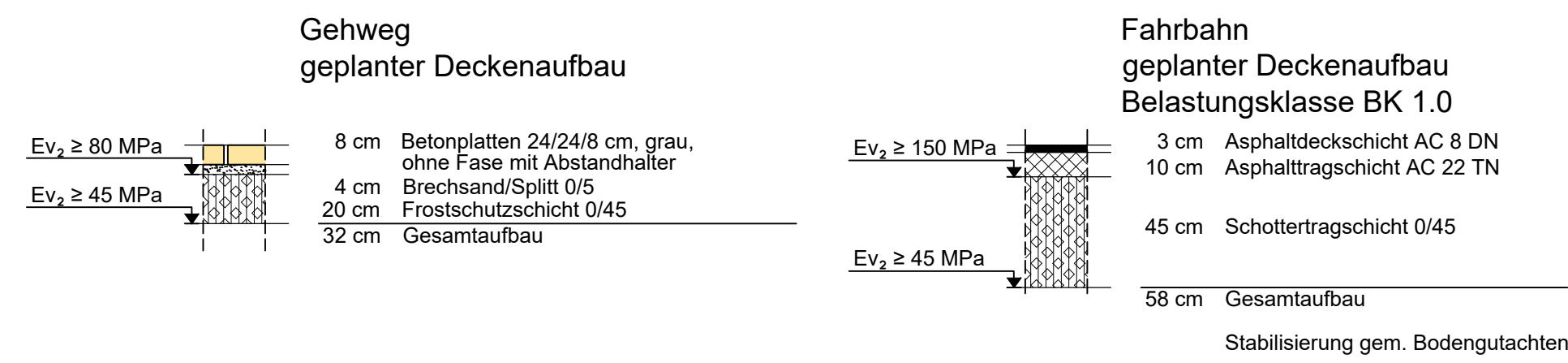
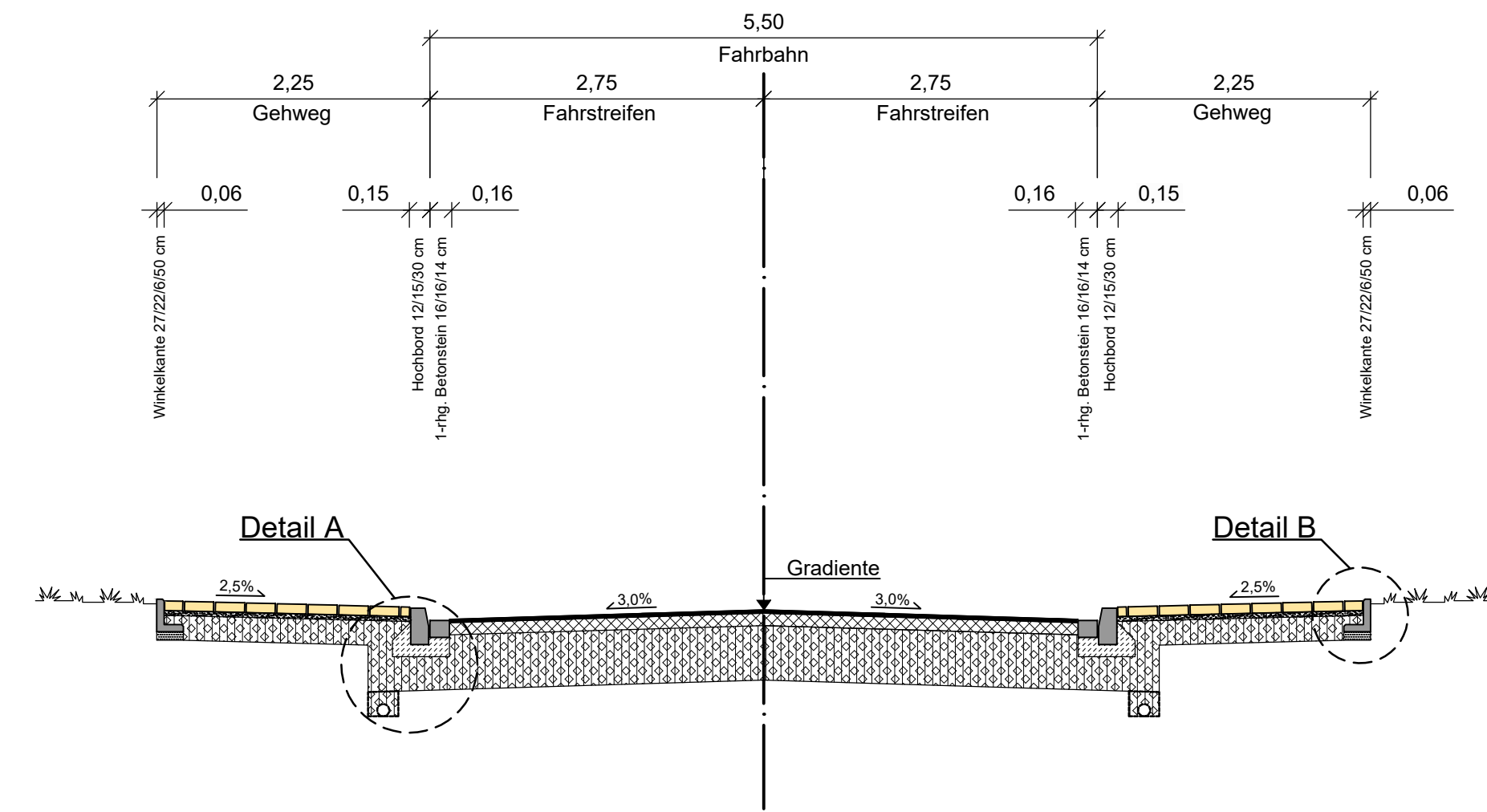
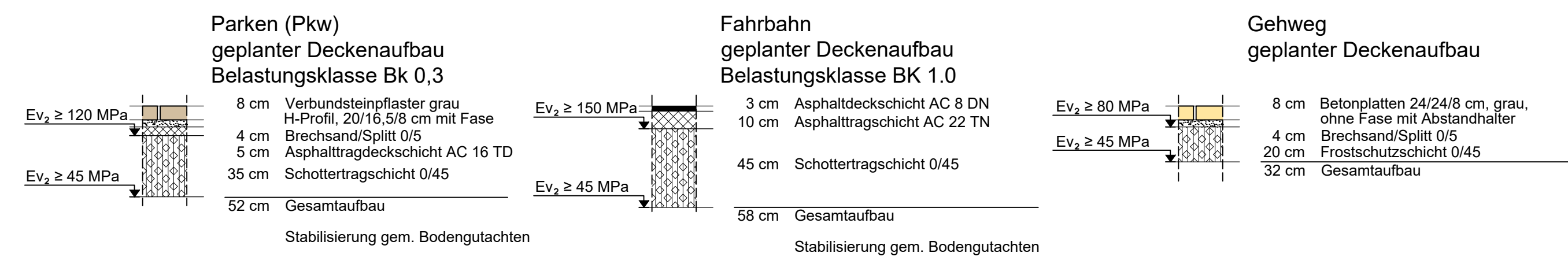
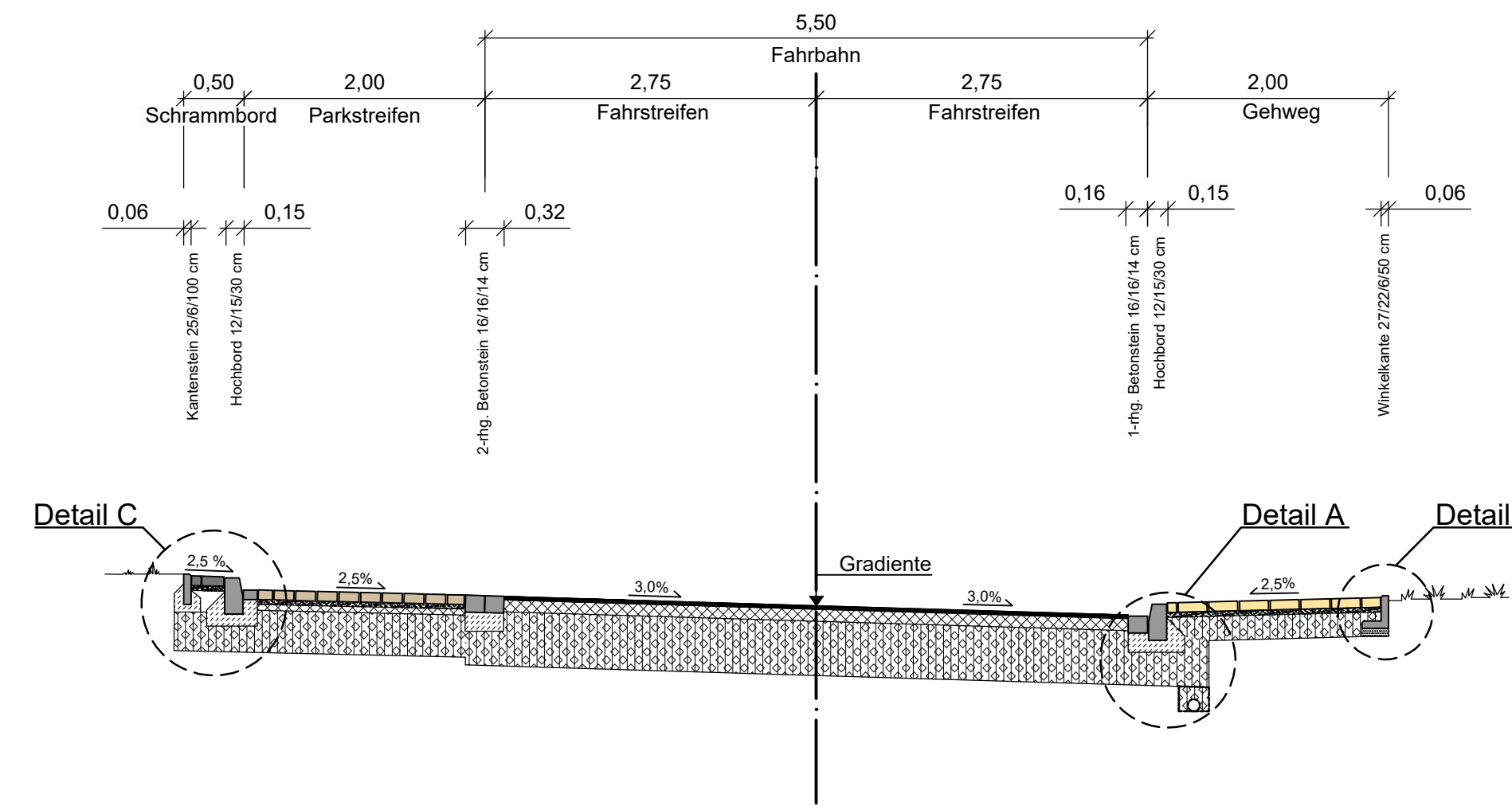


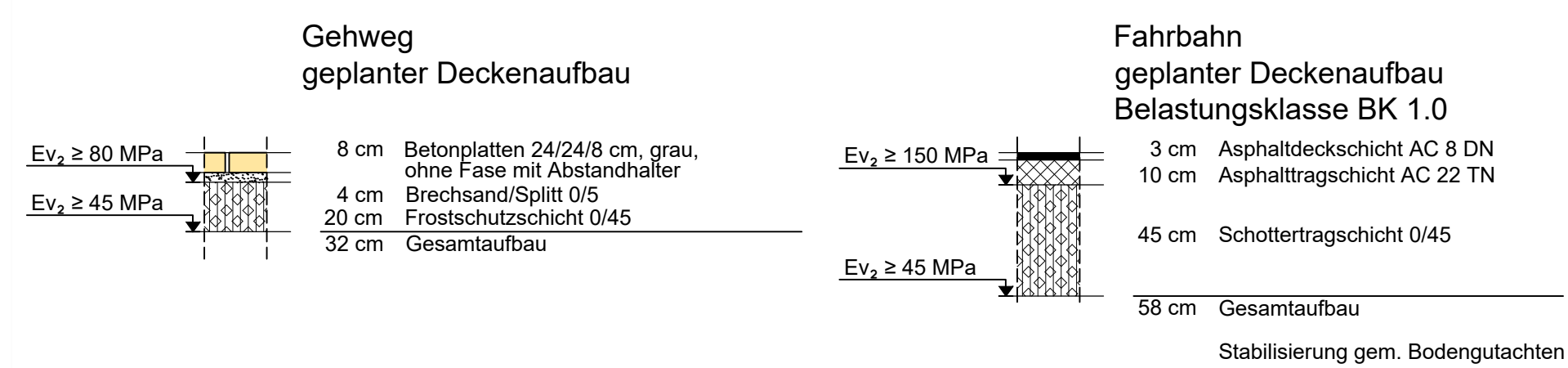
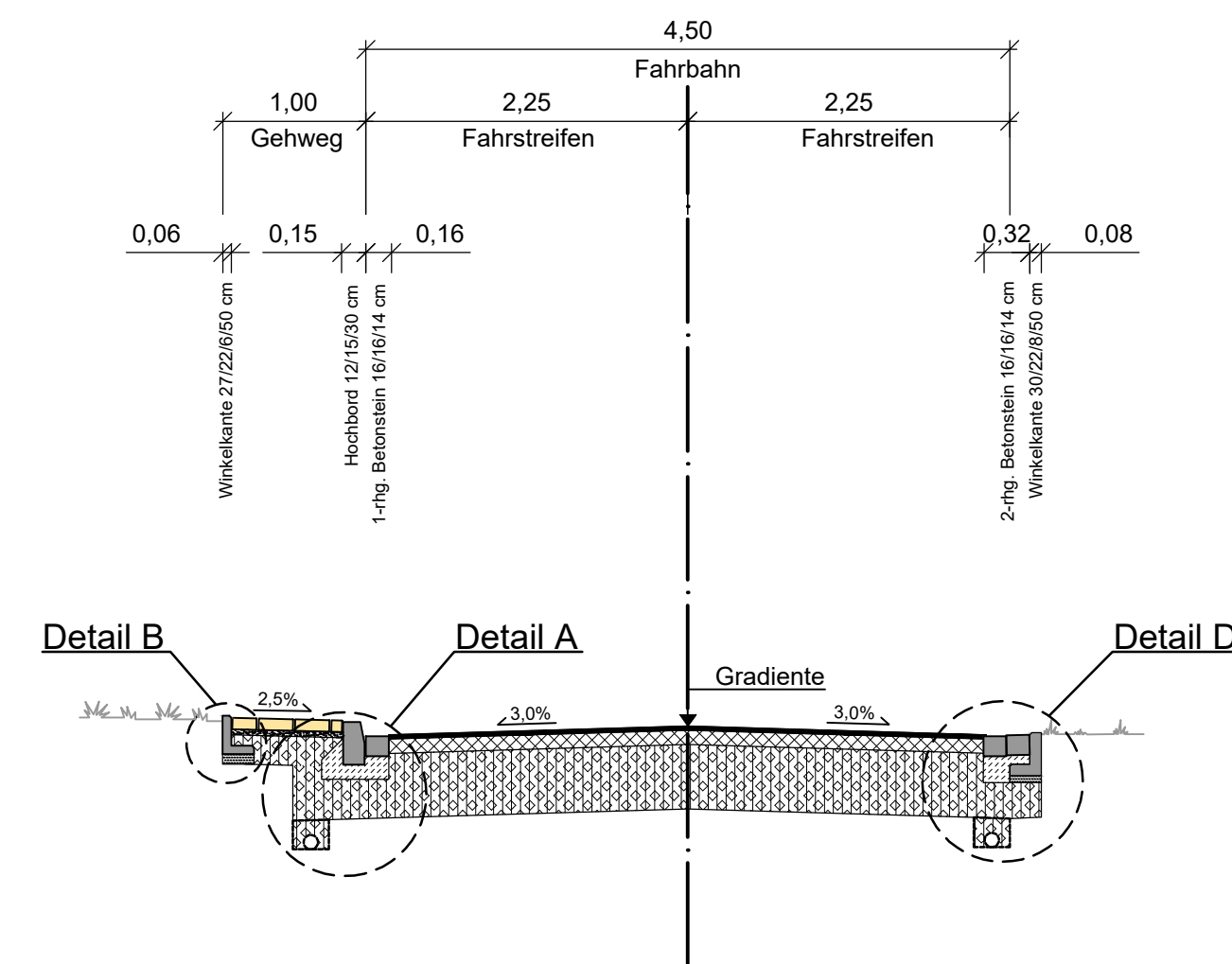
Schnitt A - A
Maßstab 1:50



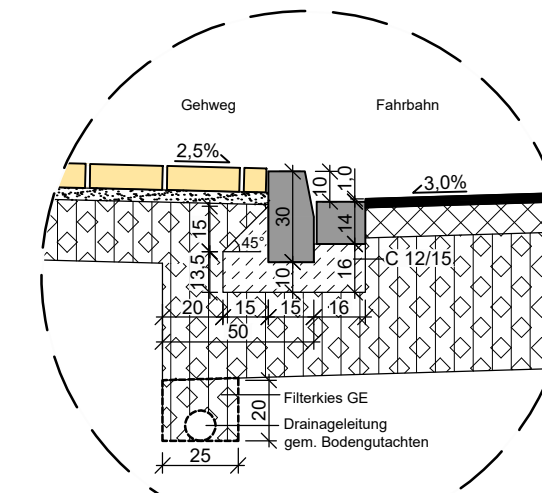
Schnitt B - B
Maßstab 1:50



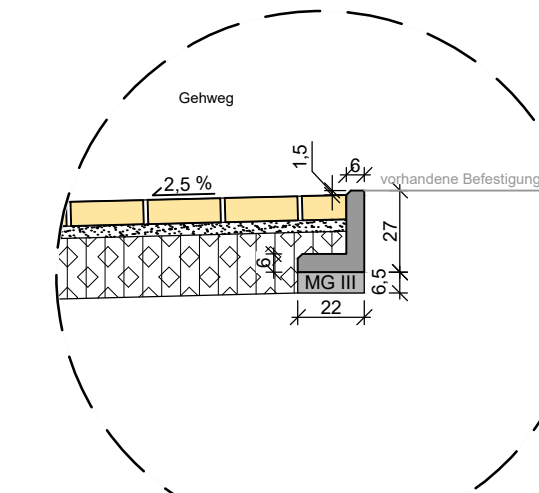
Schnitt C - C
Maßstab 1:50



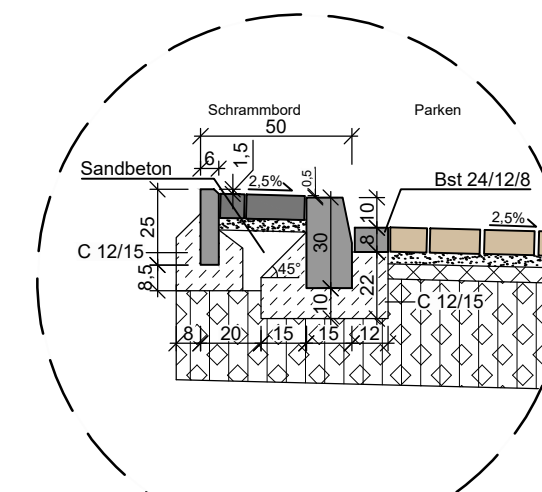
Detail A
Maßstab 1:25



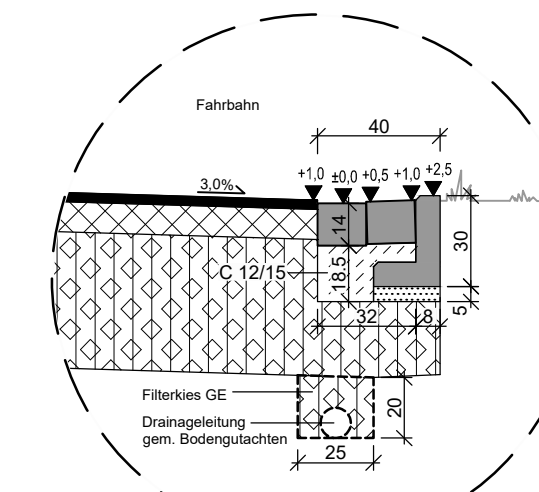
Detail B
Maßstab 1:25



Detail C
Maßstab 1:25



Detail D
Maßstab 1:25



Übersicht der Planunterlagen:

Plan-Nr.	Blattanzahl	Art der Planunterlage
11321	1-2	Lageplan
11323	1	Ausbauquerschnitt
11324	1-2	Höhenplan
11325	1-4	Querprofile

5			
4			
3			
2			
1			
Nr.	Art der Änderung	Datum	Name

Projekt-Nr.: 22_038
Plan-Nr.: 11323
Blatt-Nr.: 1 (11)
Anlage-Nr.:

STADT MÜNSTER

Amt für Mobilität und Tiefbau

Ausbauquerschnitt Schnitt A-C

Maßstab	50/25	
Lageplan	1:	
Längen	1: / Höhen 1:	
Datum	Name	
bearbeitet	11/2023	Walters
gezeichnet	11/2023	Walters
geprüft	11/2023	Vissing
genehmigt:	Münster, den 20.11.2023	

Kolmarstraße / Ronnebergweg
Oberflächenwiederherstellung nach Kanalbau
Ausbau der Straße und Nebenanlagen

Bezirk/ Stadteil: Gest

i. A. gez. Rüller
Amt für Mobilität und Tiefbau