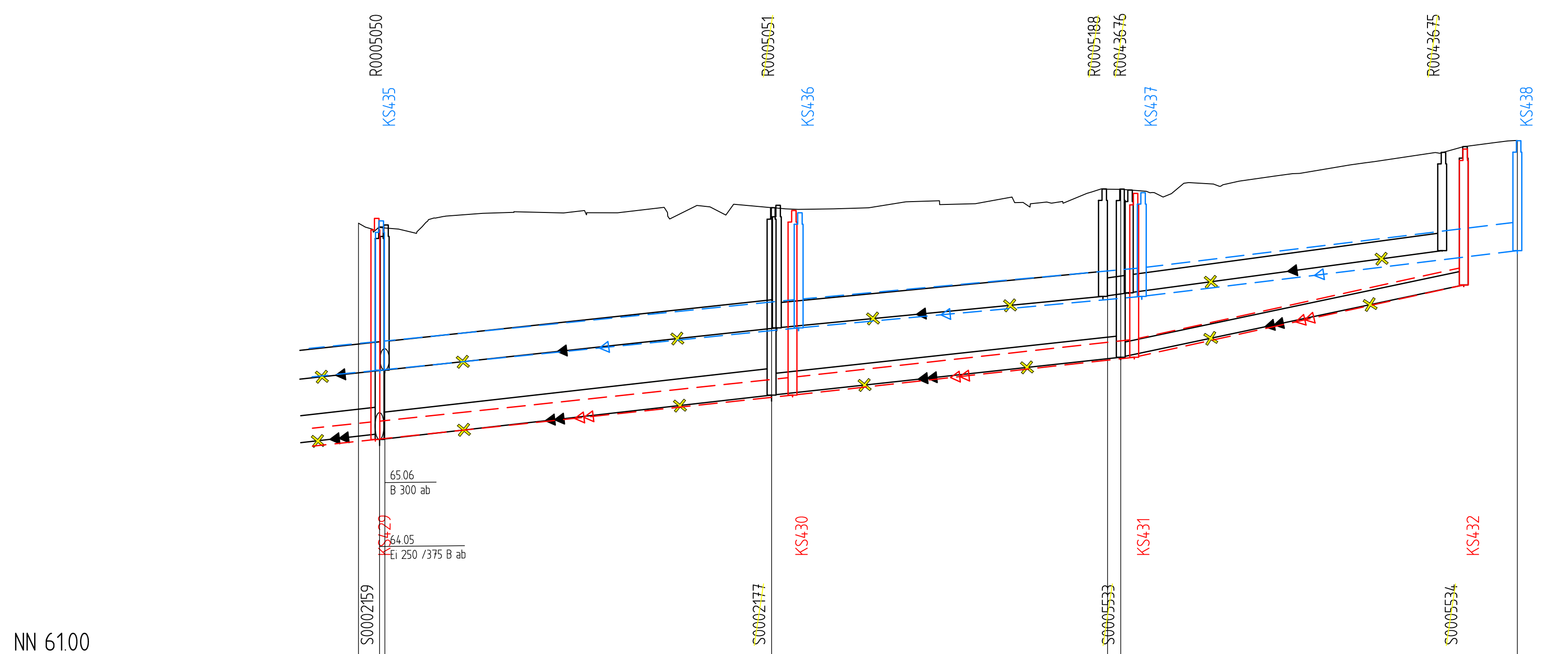
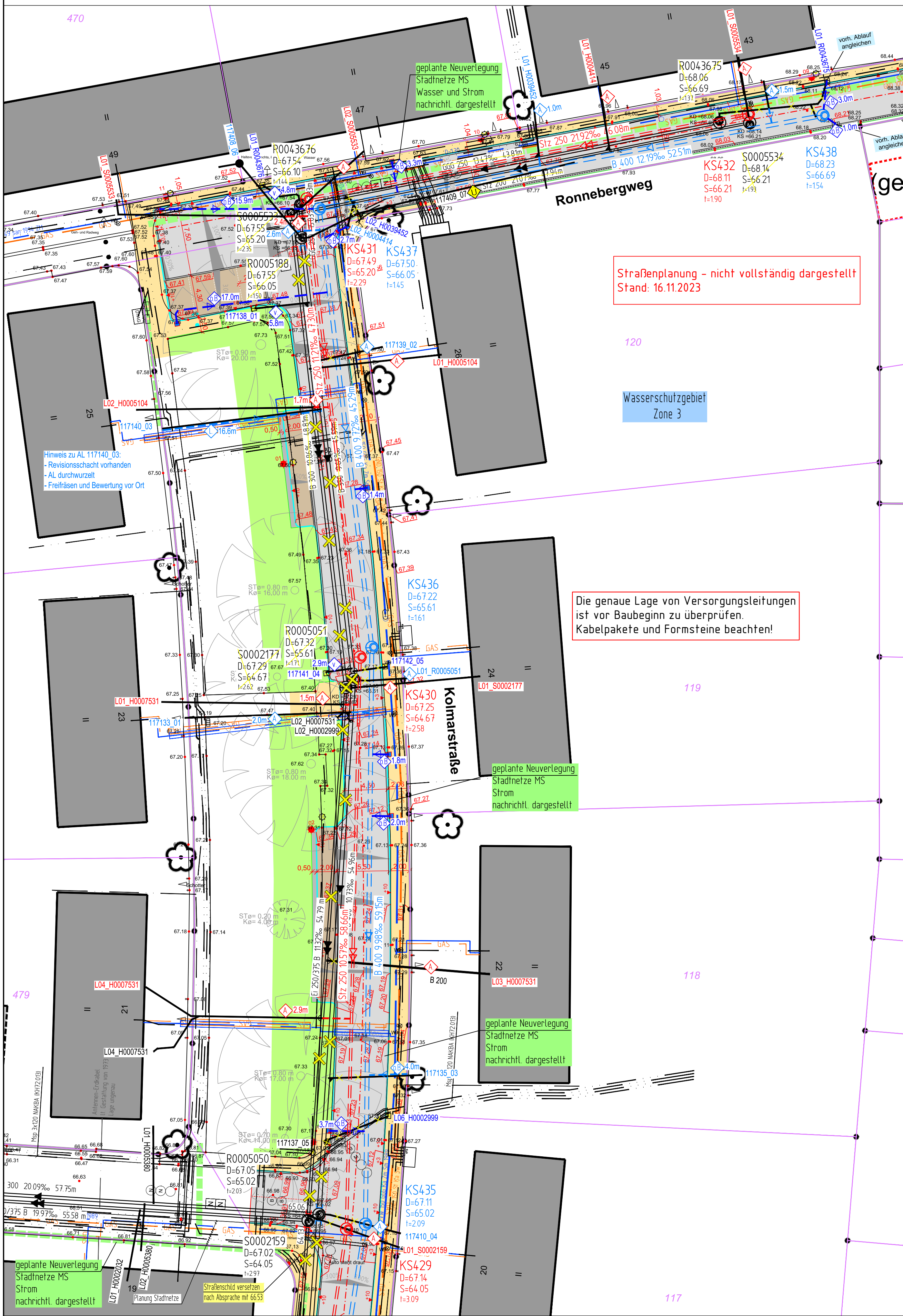
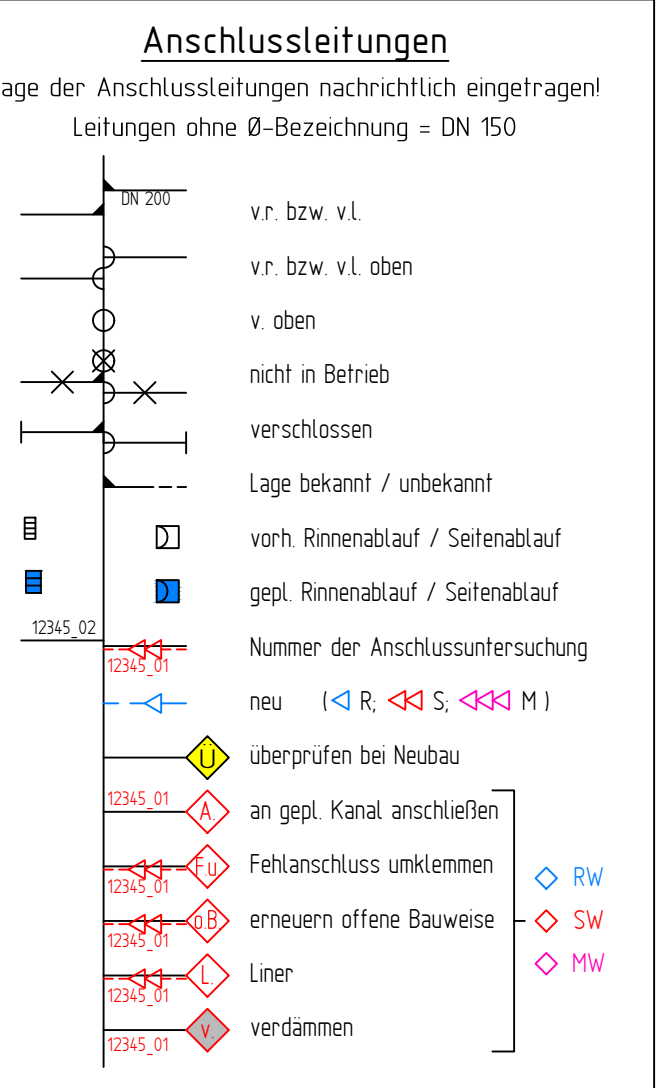


gepl. Schachtbauwerke RW	F 10 I= 209	F 10 I= 161	F 10 I= 145	F 10 I= 154
gepl. Schachtbauwerke SW	F 10 I= 309	F 10 I= 258	F 10 I= 229	F 10 I= 190



Planungsnummer	Bestandsnummer
KS433	R0460119
KS434	R0460120
KS435	R0460121
KS436	R0460122
KS437	R0460123
KS438	R0460124
KS427	S0460125
KS428	S0460126
KS429	S0460127
KS430	S0460128
KS431	S0460129
KS432	S0460130



Nächster Höhenbolzen:
MB 4011 9 5173
NHN + 63,423 m
Gut Inset 7, Trafo

Nr.	Art der Änderung	Name	Datum
5			
4			
3			
2			
1			

Projekt Nr.: 22_038
Plan Nr.: K_133
Blatt Nr.: 1
Str. Schlüssel: 03960
Anlage Nr.:

STADT MÜNSTER

Amt für Mobilität und Tiefbau

Lageplan mit Längsschnitt

Maßstab:
Lageplan 1:250
Längen 1:500
Höhen 1:50

Datum	Name
2022	Hemann
2022	Stork
09.12.2022	Hemann

genehmigt:
Münster, den 13.12.2022

i. A. gez. **Hemann**
Amt für Mobilität und Tiefbau

Kanalsanierung
Kolmarstraße

Stadtteil Gest
Bezirk Mitte

Plan 17.11.2023