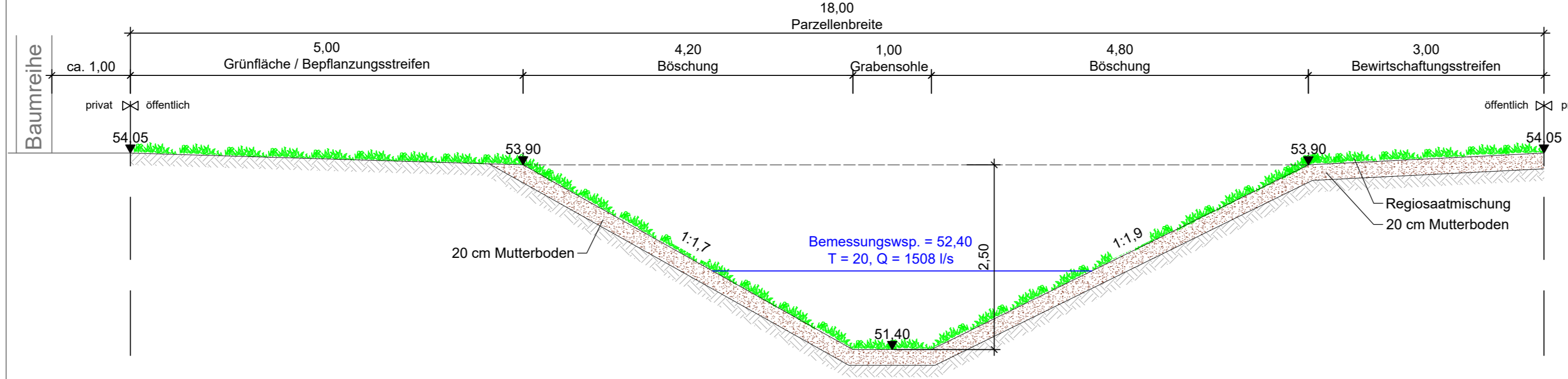
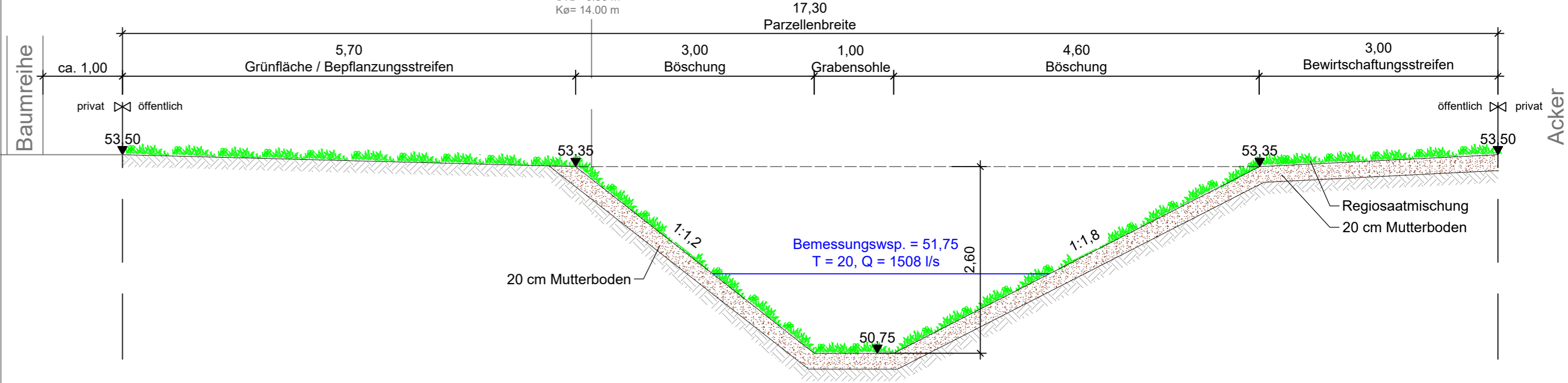


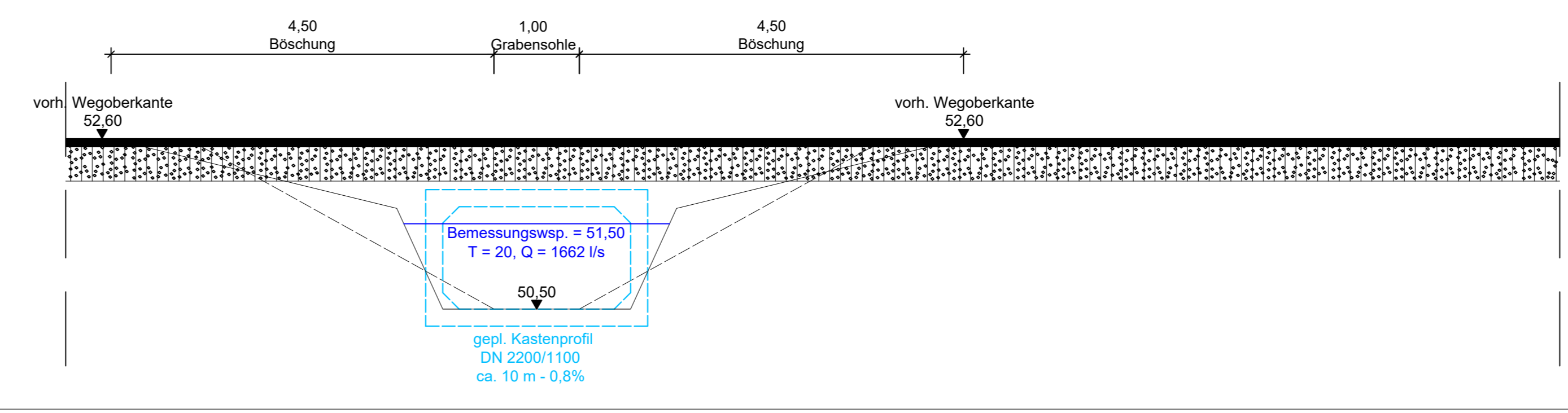
**Schnitt S1: Ableitungsgaben zum Emmerbach**  
M. 1 : 50



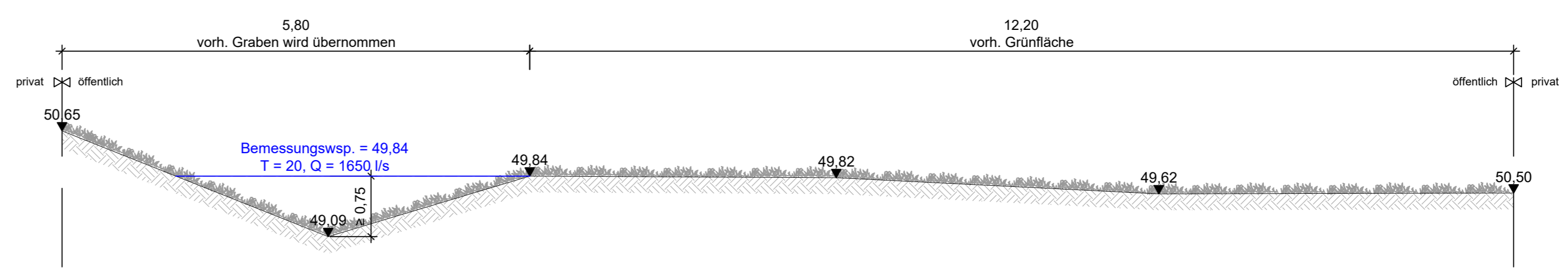
**Schnitt S2: Ableitungsgaben zum Emmerbach**  
M. 1 : 50



**Schnitt S3: Ableitungsgaben zum Emmerbach**  
M. 1 : 50



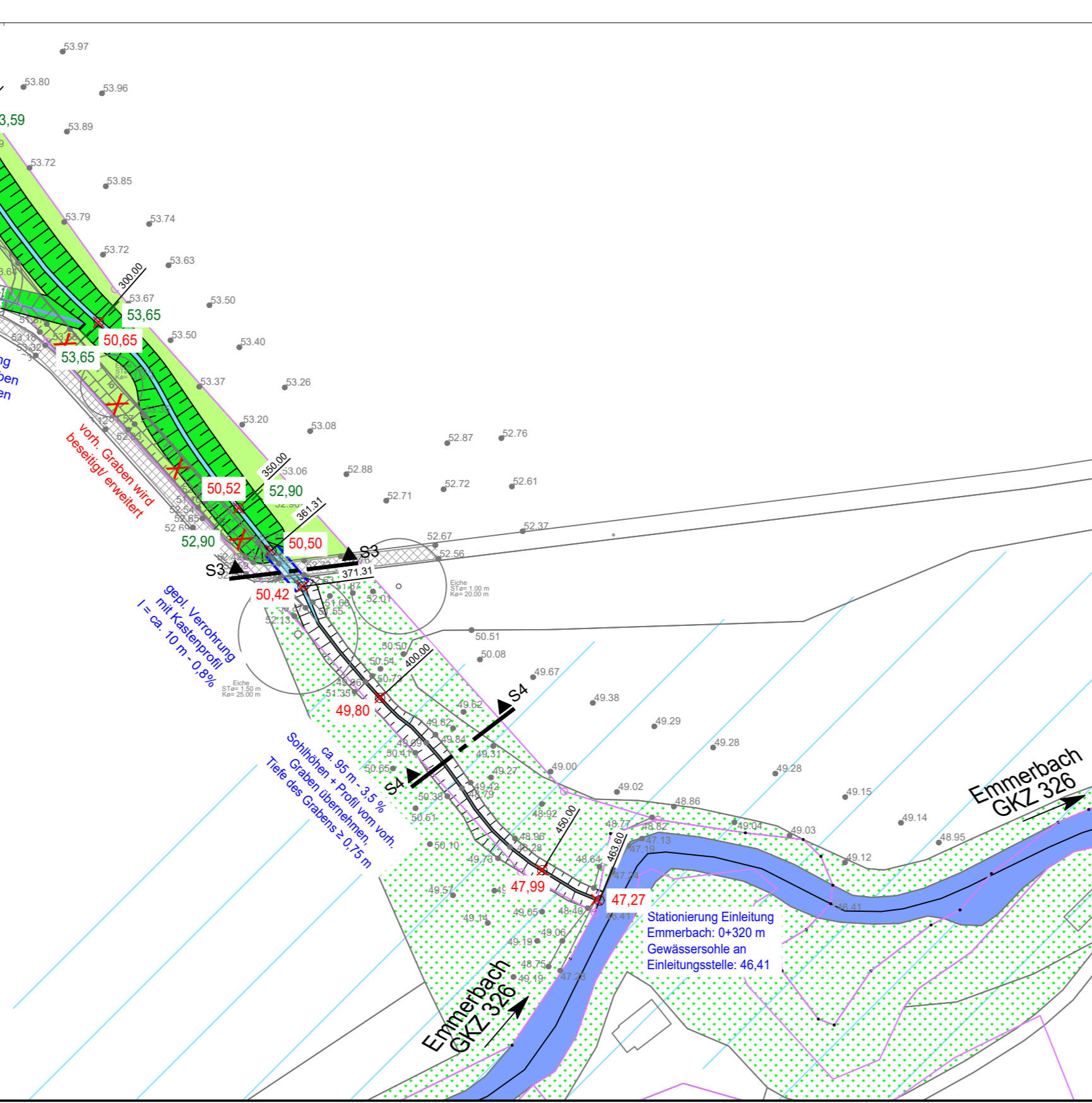
**Schnitt S4: Ableitungsgaben zum Emmerbach (vorh. Graben wird übernommen)**  
M. 1 : 50



EL 326 / 26, Regenwassernetz 627



Legende	
Planung	Bestand
Gewässer (MW-Bett)/ Wasserlauf	
Entwässerungsgebiet	
Erweiterungsgebiet	
Überschwemmungsgebiet	
Wasserschutzgebiet Zone I	
Wasserschutzgebiet Zone II	
Wasserschutzgebiet Zone III	



Nr.	Art der Änderung	Name	Datum
5			
4			
3			
2			
1			

Planungsbüro	Datum	Name
Martinko Part mbB	31.08.23	LB
Vredener Straße 49, 48703 Stadthorn	31.08.23	LB
Telefon: +49 (0) 25 63 / 97 97 1		
info@martinko.de, www.martinko.de		
geprüft: N. Martinko		

Projekt Nr.: 16/049	
Plan Nr.: So - 89	
Blatt Nr.: P02 (09)	
Str. Schlüssel:	
Anlage Nr.:	



**Übersichtsplan Ableitungsgaben**

Maßstab: Lageplan 1 : 1000, Querschnitte 1 : 50

Datum	Name
bearbeitet	
gezeichnet	
geprüft	
genehmigt: Münster, den.....2023	

i. A. Amt für Mobilität und Tiefbau

Bebauungsplan Nr. 595

Angelmodde - Albersloher Weg / Hiltruper Straße

Stadtteil Angelmodde

Bezirk Süd-Ost

Entwurf LP3

Plot 31.08.2023