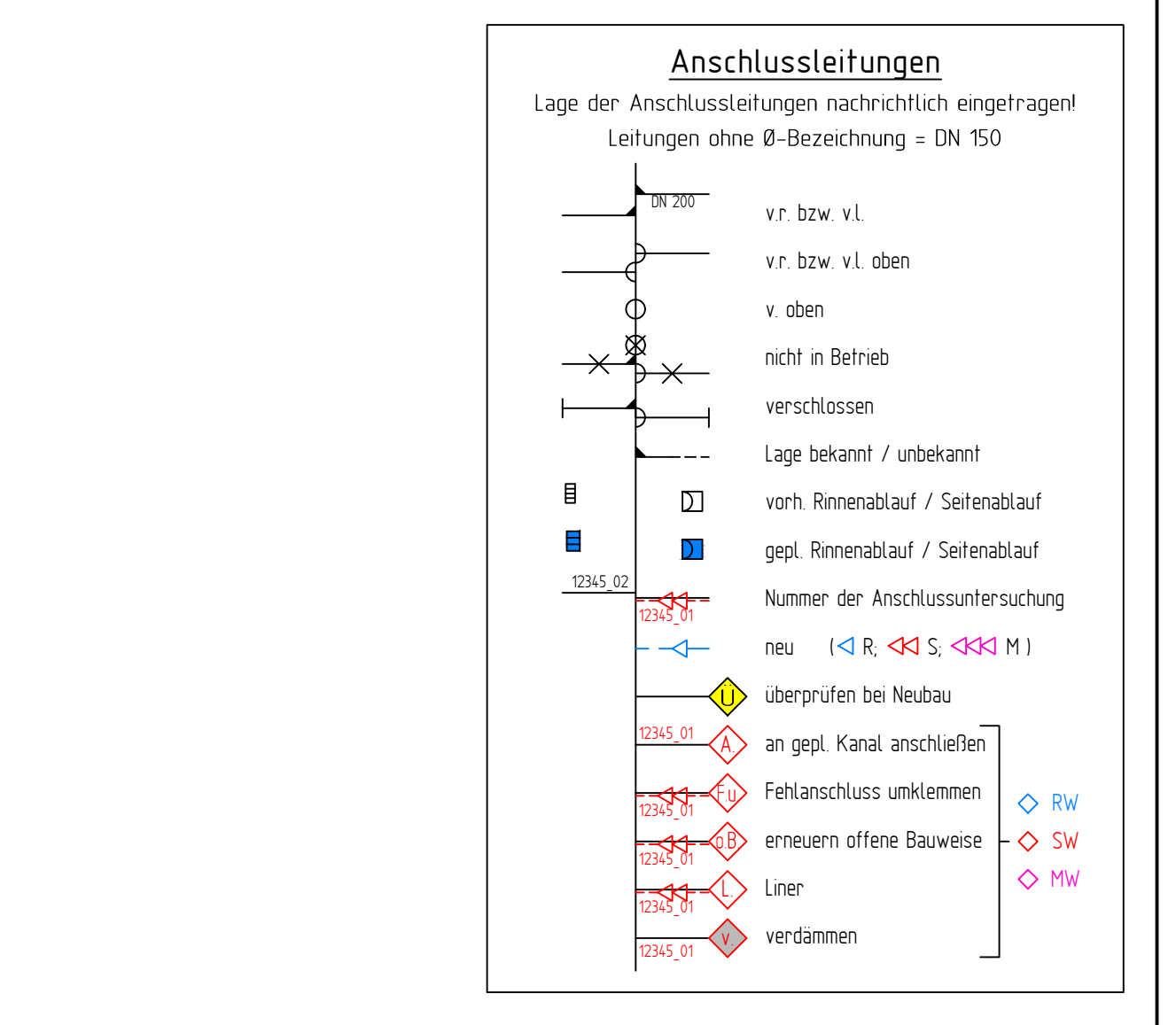
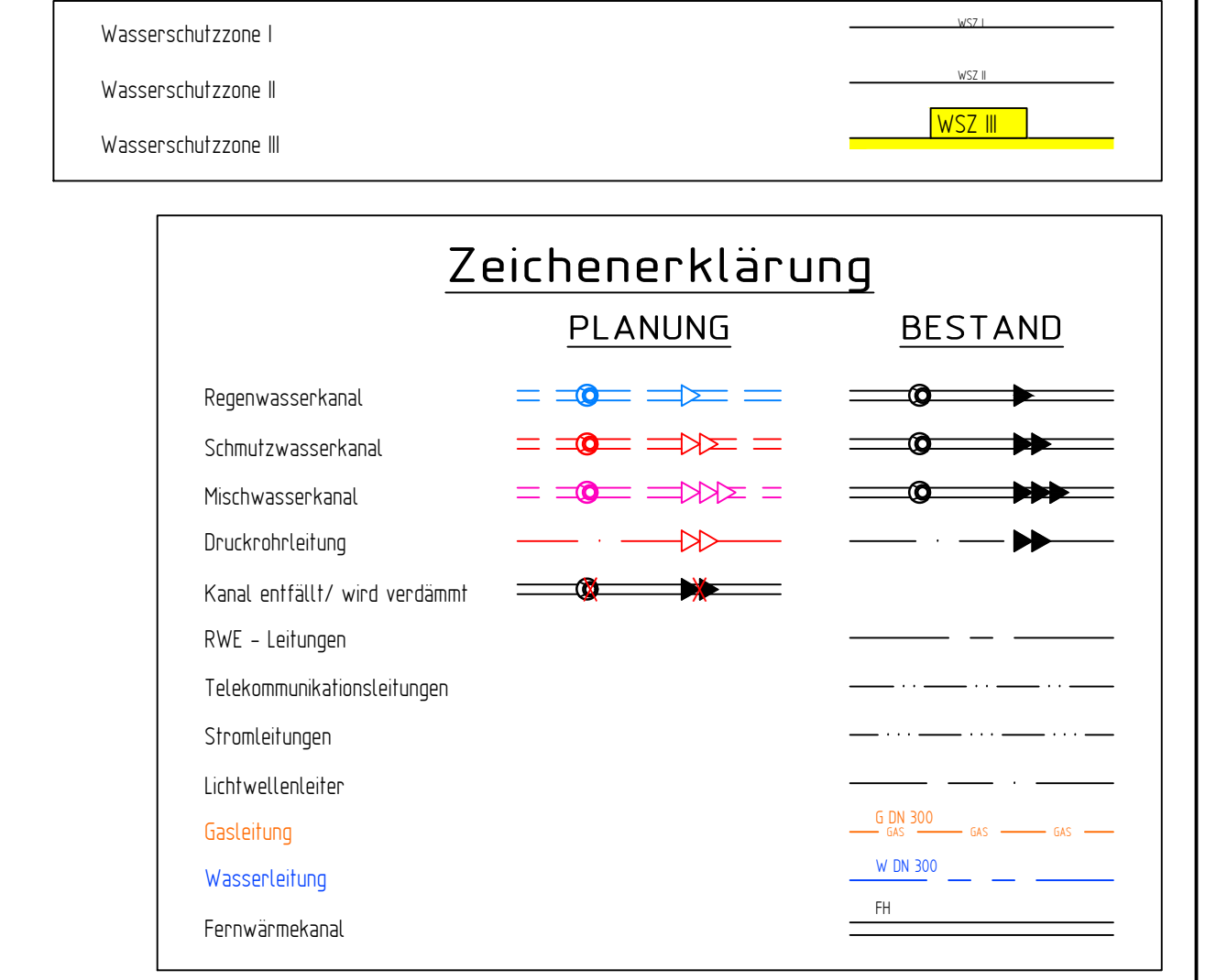
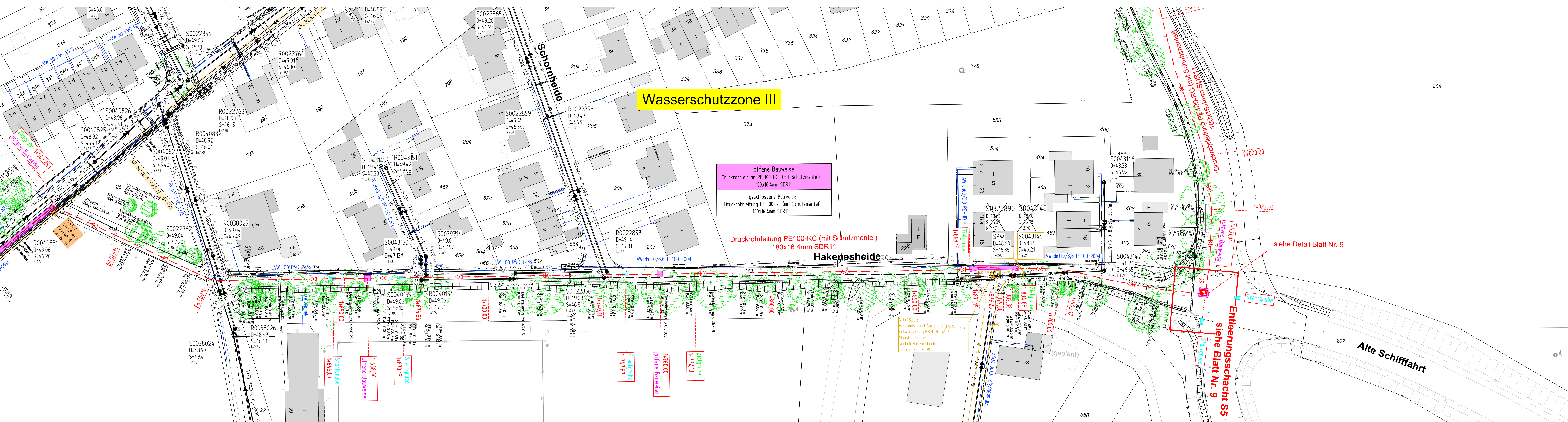
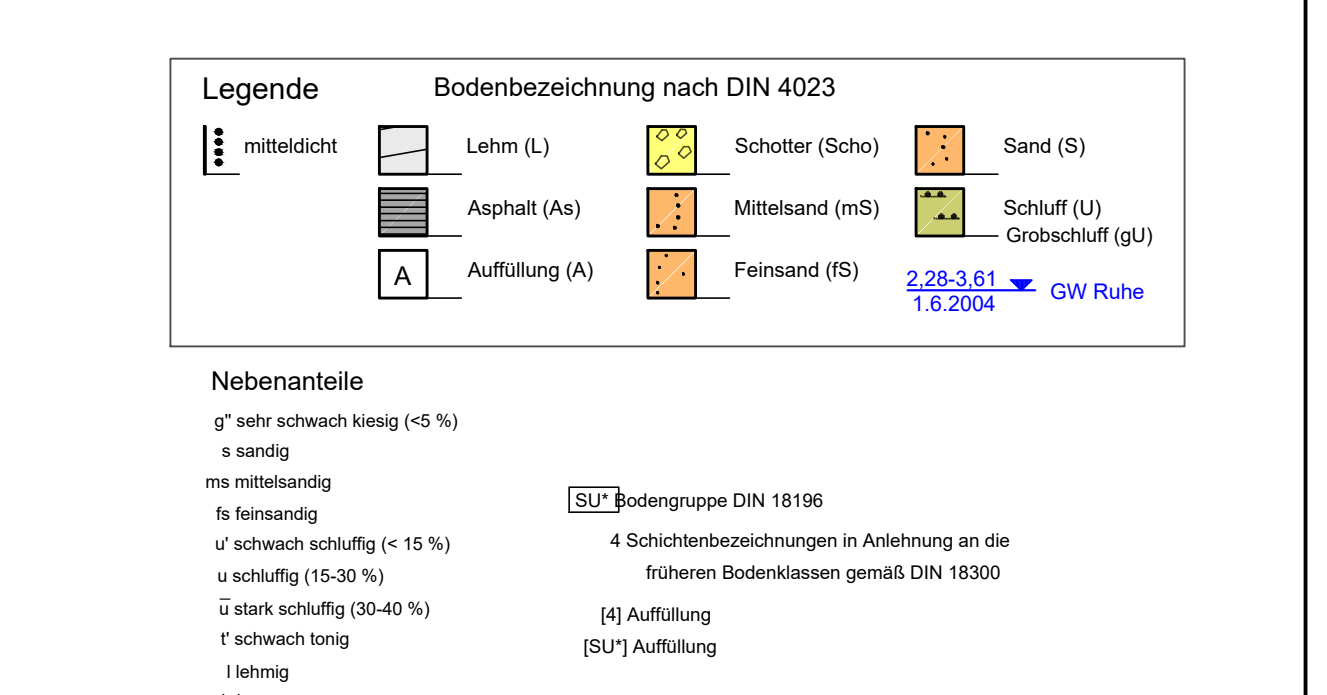


Stationierung DRL-SW geplant	1+542,85	1+570,00	1+603,93	1+650,00	1+676,86	1+700,00	1+740,11	1+800,00	1+850,00	1+868,15	1+871,15	1+877,25	1+877,68	1+882,88	1+884,88	1+900,00	1+905,12	1+951,34	1+983,03	2+000,00
DRL-SW geplant Ø, Material, Länge	Druckrohrleitung PE 100-RC (mit Schutzmantel) 180x16,4mm SDR11																			
DRL-SW geplant	Druckrohrleitung PE 100-RC (mit Schutzmantel) 180x16,4mm SDR11														DRL PE 100-RC (mit Schutzmantel) 180x16,4mm SDR11					
DRL-SW geplant	Druckrohrleitung PE 100-RC (mit Schutzmantel) 180x16,4mm SDR11														DRL PE 100-RC (mit Schutzmantel) 180x16,4mm SDR11					
DRL-SW vorhanden																				
DRL-SW vorhanden																				
OK Schachtl. Tiefe - PEHD DA 140x128 PN 10																				
DRL-SW vorhanden																				
Schilfhöhe																				
RW vorhanden																				
OK Schachtl. Tiefe - Ø, Material, Länge, Gefälle																				
RW vorhanden																				
Haltunghöhe - Baujahr/ Zustandsklasse																				
SW vorhanden																				
OK Schachtl. Tiefe - Ø, Material, Länge, Gefälle																				
SW vorhanden																				
Haltunghöhe - Baujahr/ Zustandsklasse																				



Planungsnummer	Bestandsnummer
S5	S0460094



5			
4			
3			
2			
1			
Nr.	Art der Änderung	Name	Datum

Projekt Nr. 18_064
 Plan Nr. 0-62
 Blatt Nr. 6
 Str. Schlüssel: 00000
 Anlage Nr.:

Lageplan mit Längsschnitt
 Station 1+542,85 bis 2+000,00

Maststab
 Lageplan 1:500
 Längs 1:500 / Höhen 1:50

Datum Name
 bearbeitet 09.2023 Benjamin Mücke
 gezeichnet 09.2023 Drayer
 geprüft 11.2023 Benjamin Mücke
 genehmigt
 Münster, den 28.11.2023

i. A. Mücke
 Amt für Mobilität und Tiefbau

STADT MÜNSTER
 Amt für Mobilität und Tiefbau

Kanalerneuerung
Alte Schifffahrt
 Zur Eckernheide /Hessenweg
 Druckrohrleitung

Statthalter Geimer-Dyckburg

Ruf 28.11.2023