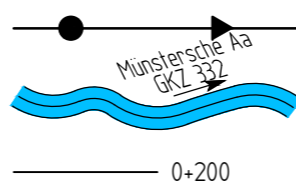
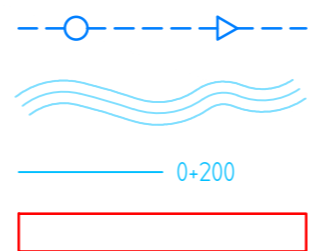


Legende

PLANUNG

BESTAND

- Regenwasserkanal
- Gewässer
- Stationierung Gewässer
- Planungsraum




Nr.	Art der Änderung	Datum	Name

Projekt-Nr.: 16_038
 Plan-Nr.: GKZ 3299922
 Blatt-Nr.: 2
 Anlage-Nr.:



**Amt für Mobilität
und Tiefbau**

Übersichtslageplan



Maßstab
 Lageplan 1 : 5000
 Längen 1 : / Höhen 1 :

	Datum	Name
bearbeitet	03.2024	Westhues
gezeichnet	03.2024	Schulte Laggenbeck
geprüft	03.2024	Westhues

genehmigt:
 Münster, den 28.03.2024

i. A. **gez. Westhues**
 Amt für Mobilität und Tiefbau

Neutrassierung und naturnaher
 Ausbau mit Schaffung einer
 Retentionsstrecke für die
 Gewässer 3299922 u 32999224
 zw Coppenrathsweg u Dingstiege

Antrag auf Plangenehmigung gem. § 68 WHG

Bezirk/ Stadtteil: Ost/ Mauritz-Ost (71)