



Karte 14

**Integriertes Gesamtkonzept
Kurzfristmaßnahmen**




Straßenräumliche Maßnahmen



-  bereits geplanter Umbau
-  bereits umgesetzt

**Fahrbahnerneuerung/Belag mit
lärmmindernder Wirkung**

-  bereits geplant

Anordnung von Tempo 30

-  Empfehlung zur Prüfung
-  Empfehlung/bereits geplant
-  bereits umgesetzt

-  Untersuchungsnetz
-  Maßnahmenbereich mit Nummer

Datengrundlage

Lärmkartierung 4. Runde, FCP IBU GmbH 2023

Kartengrundlage

Stadtgrenze, Gebäudemodell, Kartierungsnetz
Straße Lärmkartierung 4. Runde 2023; Wegenetz
© OpenStreetMap-Mitwirkende 2022

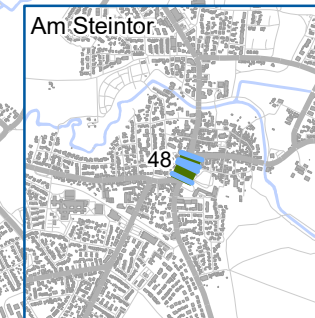
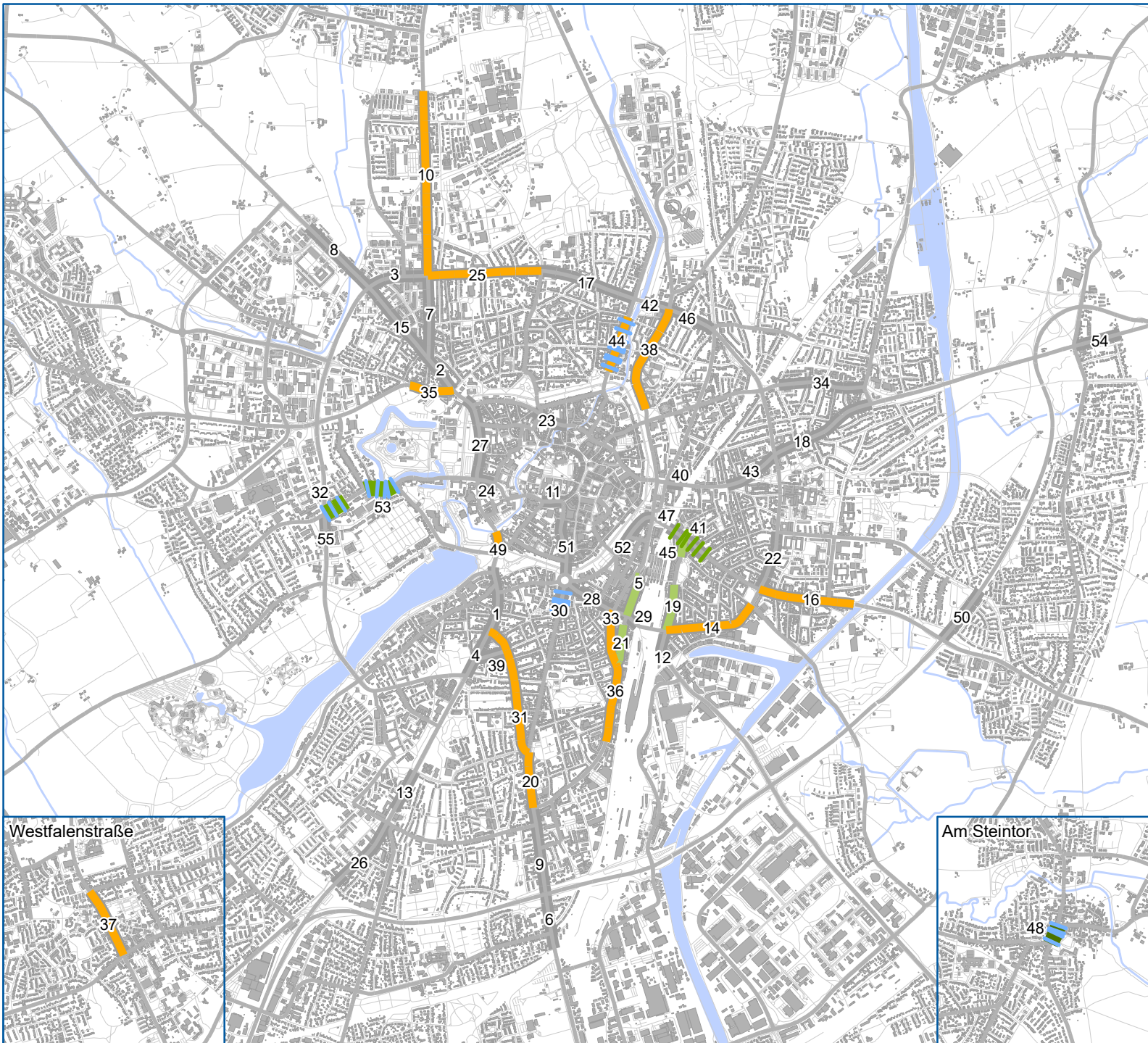
Stand Februar 2024



LK Argus

LK Argus Kassel GmbH

Querallee 36 • D-34119 Kassel
Tel. 0561.31 09 72 80 • Fax 0561.31 09 72 89
kassel@lk-argus.de • www.lk-argus-kassel.de



Kurzfristmaßnahmen zur Lärminderung in Münster (Runde 4)

P: bereits geplant bis ca. 2029 (Stand 2024)

E: Prüfpfehlung des Lärmaktionsplans mit Umsetzungshorizont innerhalb von 5 Jahren (kurzfristiges Maßnahmenprogramm)

U: seit 2019 umgesetzte Maßnahmen T30, Fahrbahnsanierung und straßenräumliche Maßnahmen

①: die umgesetzte / geplante Maßnahme betrifft Teilbereiche des Maßnahmenbereichs zur Lärmaktionsplanung

Straße	Abschnitt / Bereich von - bis	Maßnahmenbereich Nr.	Priorität	Länge (in m)	(Prüfung der) Anordnung von Tempo 30	Straßenräumliche Maßnahmen	Fahrbahnerneuerung / Belag mit lärmindernder Wirkung
Steinfurter Straße	Grevener Straße - Wilhelmstraße	2	1	294	--	E	--
Bahnhofstraße	Berliner Platz - Hafestraße	5	1	302	E	--	--
Hammer Straße	Umgehungsstraße, B51 - Werlandstraße	6	1	373			U①
Steinfurter Straße	Orléans-Ring - Höhe Johann-Krane-Weg	8	1	582			U①
Grevener Straße	Fresnostraße - Friesenring	10	1	1.255	--	--	P ①
Albersloher Weg	Hafenstraße - Albersloher Weg 9	12	1	147			U
Hansaring	Schillerstraße - Bremer Straße	14	2	645	--	--	U/P
Wolbecker Straße	Kanal DEK - Hohenzollernring	16	2	649	--	--	P ①
Cheruskerring	Kanalstraße - Wienburgstraße	17	2	665			U
Bremer Straße	Hamburger Straße - Hafestraße	19	2	316	E	--	--
Hammer Straße	Friedrich-Ebert-Straße - Geiststraße	20	2	380	--	--	P

Stadt Münster
Lärmaktionsplan
Runde 4

März 2024

Straße	Abschnitt / Bereich von - bis	Maßnahmenbereich Nr.	Priorität	Länge (in m)	(Prüfung der) Anordnung von Tempo 30	Straßenräumliche Maßnahmen	Fahrerneuerung / Belag mit lärmindernder Wirkung
Friedrich-Ebert-Straße	Leostraße - Theißeingstraße	21	2	268	E	--	--
Hohenzollernring	Manfred-von-Richthofen-Straße - Wolbecker Straße	22	2	413			U ^①
Universitätsstraße	Am Stadtgraben - Krummer Timpen	24	2	121		P¹	
Hammer Straße	Ludgeriplatz - Josefstraße	30	3	208	--	P	--
Geiststraße	Hammer Straße - Weseler Straße	31	3	910	--	--	P
Hüfferstraße	Paul-Wulf-Weg – Kardinal-von-Galen-Ring	32	3	170	P	P	--
Theißeingstraße / Friede-Vendt-Straße	Hafenstraße - Annenstraße	33	3	366	--	--	U/P
Wilhelmstraße	Steinfurter Straße - Stübberstraße	35	3	300	E	--	P
Friedrich-Ebert-Straße	Annenstraße - Alfred-Krupp-Weg	36	3	541	--	--	P
Westfalenstraße	Marktallee - Hummelbrink	37	3	486	--	--	U/P
Gartenstraße	Niedersachsenring - Bohlweg	38	3	737	--	--	U/P
Wolbecker Straße	Sternstraße - Sauerländer Weg	41	3	183	--	U	--
Kanalstraße	Rjasanstraße - Coerdeplatz	44	3	390	E	P	P
Bremer Platz	Wolbecker Straße - Schillerstraße	45	3	125	E	--	--
Wolbecker Straße	Sauerländer Weg - Bahnunterführung	47	3	135	--	U	--

¹ Stand Februar 2024 ist die Maßnahme in Bau

Stadt Münster
Lärmaktionsplan
Runde 4
März 2024

Straße	Abschnitt / Bereich von - bis	Maßnahmenbereich Nr.	Priorität	Länge (in m)	(Prüfung der) Anordnung von Tempo 30	Straßenräumliche Maßnahmen	Fahrbahnerneuerung / Belag mit lärmmindernder Wirkung
Am Steintor	Hofstraße - Hiltruper Straße	48	3	135	U	P	--
Am Stadtgraben	Adenauerallee - Mühlenstraße	49	3	156	--	--	P
Hüfferstraße	Himmelreichallee - Hittorfstraße	53	3	215	P	P	--