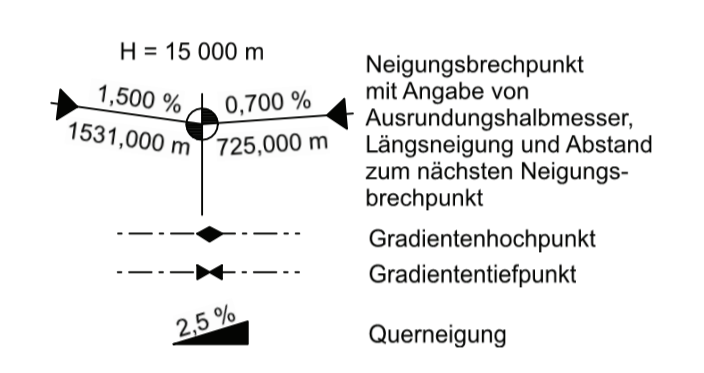


Legende :

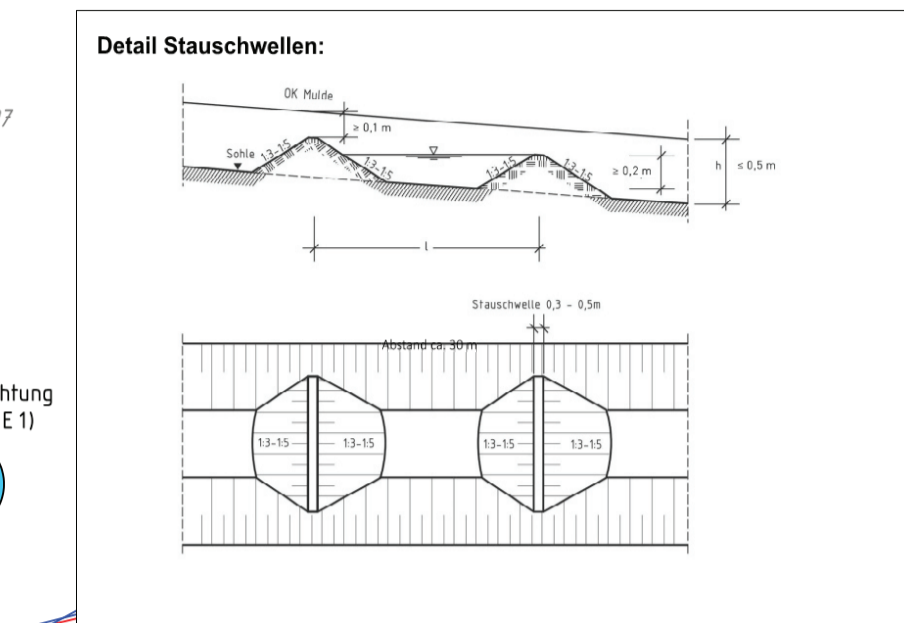
Planung

- Einschnittsböschung
- Mulde mit Fließrichtung / Versickermulde
- Straßenebenflächen
- Fahrbahn mit Achse
- Bankett
- Wirtschaftsweg
- Radweg
- Gehweg
- Fahrbahnteiler / Insel / Parkstreifen
- Zufahrt mit Bordabsenkung gemeinsamer Geh- und Radweg
- Bankett mit Zufahrt
- Dammböschung



Regelungsverzeichnis:

- Allgemeine Regelung
- Lärmtechnische Regelung
- Wasserrechtliche Regelung
- Landschaftspflegerische Maßnahmen
- Versorgungsleitungen
- gepl. LBP Baustandorte
- LBP Schutzmaßnahmen
- LBP Schutzmaßnahmen
- Grenze der zu erwerbenden Fläche
- Grenze der vorübergehenden Inanspruchnahme



Drossel mit Durchlass ca. $Q_{Dr} = 10 \text{ l/s}$
 Ausführung mit L-Steinmauer und Kernbohrung
 als Durchlass DN 150 mit 3D-Gitter. Vor und
 hinter dem Durchlass Befestigung mit
 Wasserbausteinen.
 Notüberlaufschwelle bei ca. 51,70 m ü.NHN (70 cm über Sohle)

| | | | | | |
|---|---|---|---|---|---|
| 1 | 2 | 3 | 4 | 5 | 6 |
|---|---|---|---|---|---|

Satzungsgemäß ausgelegten
 in der Zeit vom _____
 bis _____ (einschließlich)
 in der Gemeinde _____

Zeit und Ort der Auslegung sind
 rechtzeitig vor Beginn der Auslegung
 ortsüblich bekannt gemacht worden.

Gemeinde: _____
 (Dienstsigel)

(Unterschrift)

| | |
|--|---|
| Zugehöriger Entwurf | |
| Aufgestellt: Coesfeld, den 15.08.2023 Der Leiter der Regionalniederlassung Münsterland i.A. | Genehmigt: Coesfeld, den 22.08.2023 Der Leiter der Regionalniederlassung Münsterland i.A. gez. Ransmann (lfd. Regierungsbaudirektor) |
| gez. Pier (Regierungsbaudirektor) | |

| | |
|---|--|
| Regionalniederlassung Münsterland Wahrkamp 30, 48653 Coesfeld | StraBen.nrw Landstraße 10, 48653 Coesfeld Projekt-Nr. 07-0882 |
|---|--|

FESTSTELLUNGSENTWURF

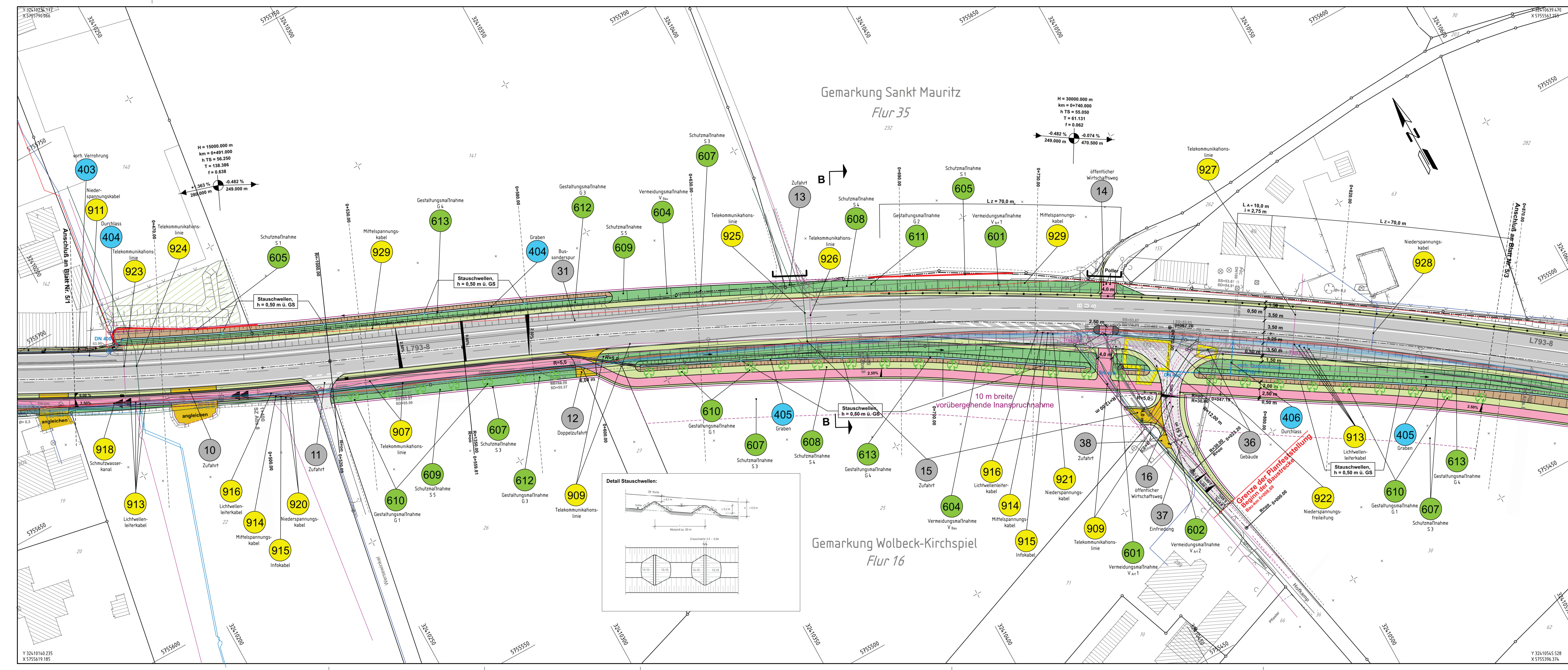
| | |
|--|---------------------------------|
| Landesbetrieb Straßenbau Nordrhein-Westfalen | Unterlage / Blatt-Nr.: 5 / 1(6) |
| Straße: L 793 Station: 8/1,070 - 9/0,150 | Maßstab: 1 : 500 |
| Lageplan | |

**Ausbau der L 793
mit Anlage einer Busspur und eines Geh- und Radweges
zwischen Münster und Wolbeck**

Bau-km 0+150,08 - Bau-km 2+114,07

Aufgestellt:
Coesfeld, den 15.02.2024
Der Leiter der Regionalniederlassung Münsterland
i.A.

gez. Pier
(Regierungsbaudirektor)



- Legende :**
- Planung**
- Einschnittsböschung
 - Mulde mit Fließrichtung / Versickermulde
 - Straßenebenenflächen
 - Fahrbahn mit Achse
 - Bankett
 - Wirtschaftsweg
 - Radweg
 - Gehweg
 - Fahrbahnteiler / Insel / Parkstreifen
 - Zufahrt mit Bordabsenkung gemeinsamer Geh- und Radweg
 - Bankett mit Zufahrt
 - Dammböschung
- Regelungsverzeichnis:**
- Allgemeine Regelung
 - Lärmtechnische Regelung
 - Wasserrechtliche Regelung
 - Landschaftspflegerische Maßnahmen
 - Versorgungsleitungen
 - gepl. LBP Baustandorte
 - LBP Schutzmaßnahmen Schutz von Einzelbäumen, Schutzzäune
 - LBP Tabuflächen, Allgemeiner Gehölzschutz
 - Grenze der zu erwerbenden Fläche
 - Grenze der vorübergehenden Inanspruchnahme



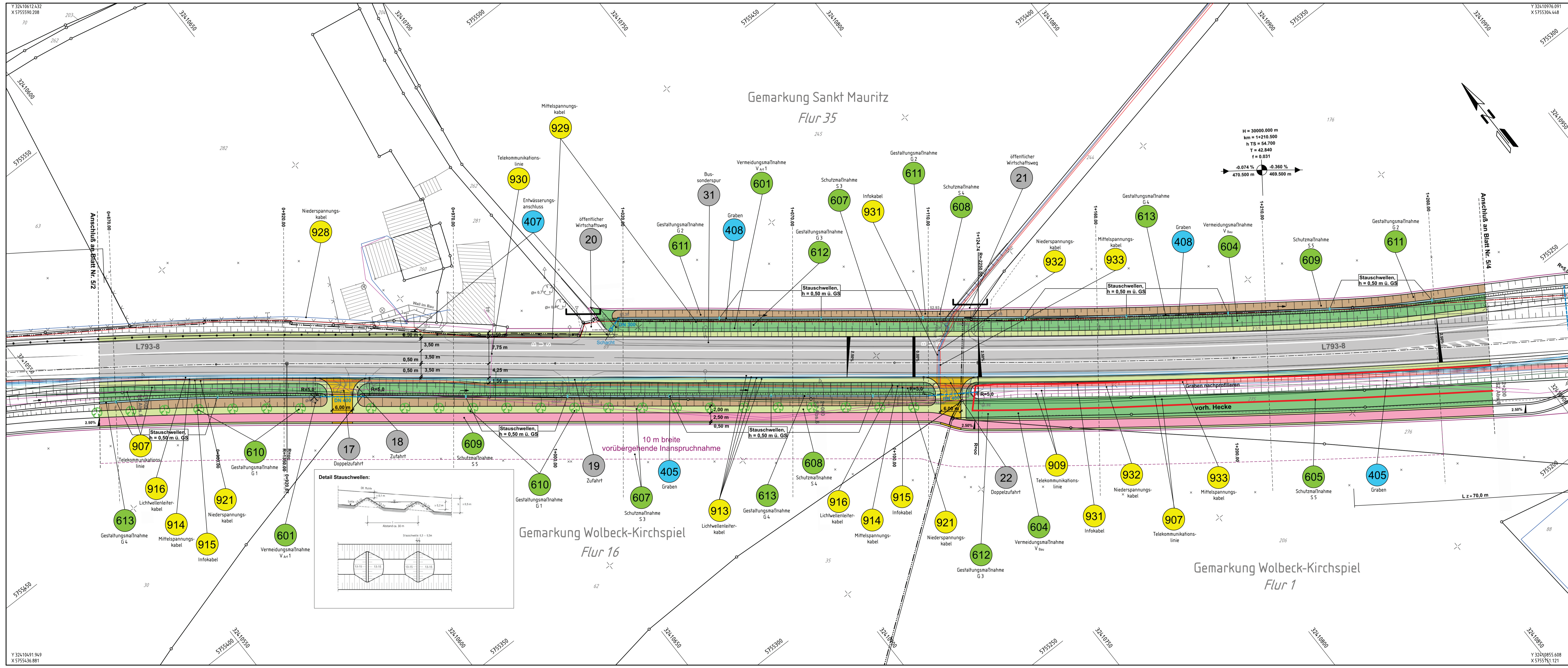
| | | | | | |
|---|---|---|---|---|---|
| 1 | 2 | 3 | 4 | 5 | 6 |
| Satzungsgemäß ausgelegen | | | | | |
| in der Zeit vom _____ | | | | | |
| bis _____ (einschließlich) | | | | | |
| in der Gemeinde _____ | | | | | |
| Zeit und Ort der Auslegung sind rechtzeitig vor Beginn der Auslegung ortsüblich bekannt gemacht worden. | | | | | |
| Gemeinde: _____ | | | | | |
| (Dienstsiegel) | | | | | |
| (Unterschrift) | | | | | |

| Zugehöriger Entwurf | |
|---|---|
| Aufgestellt: Coesfeld, den 15.08.2023 Der Leiter der Regionalniederlassung Münsterland i.A. | Genehmigt: Coesfeld, den 22.08.2023 Der Leiter der Regionalniederlassung Münsterland i.A. |
| gez. Pier (Regierungsbaudirektor) | gez. Ransmann (i.d. Regierungsbaudirektor) |

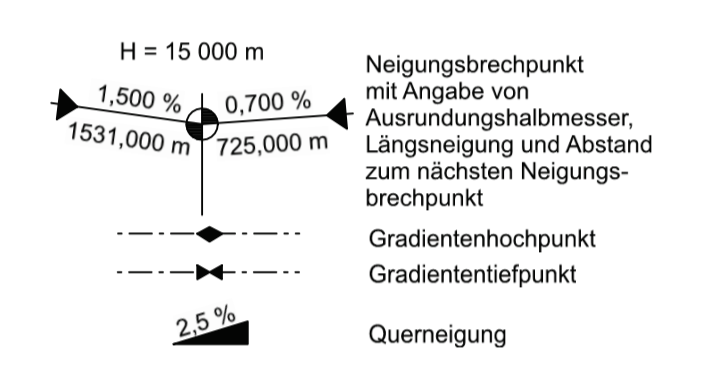
| | |
|---|---------------------------------------|
| <p>Regionalniederlassung Münsterland Wahrkamp 30, 48653 Coesfeld</p> | <p>Projekt-Nr. 07-0882</p> |
|---|---------------------------------------|

FESTSTELLUNGSENTWURF

| | |
|--|---------------------------------|
| Landesbetrieb Straßenbau Nordrhein-Westfalen | Unterlage / Blatt-Nr.: 5 / 2(6) |
| Straße: L 793 Station: 8/1,070 - 9/0,150 | Maßstab: 1 : 500 |
| Lageplan | |
| Ausbau der L 793 mit Anlage einer Busspur und eines Geh- und Radweges zwischen Münster und Wolbeck Bau-km 0+150,08 - Bau-km 2+114,07 | |
| Aufgestellt: Coesfeld, den 15.02.2024 Der Leiter der Regionalniederlassung Münsterland i.A. gez. Pier (Regierungsbaudirektor) | |



- Legende :**
- Planung**
- Einschnittsböschung
 - Mulde mit Fließrichtung / Versickermulde
 - Straßennebenflächen
 - Fahrbahn mit Achse
 - Bankett
 - Wirtschaftsweg
 - Radweg
 - Gehweg
 - Fahrbahnteiler / Insel / Parkstreifen
 - Zufahrt mit Bordabsenkung gemeinsamer Geh- und Radweg
 - Bankett mit Zufahrt
 - Dammböschung
- Regelungsverzeichnis:**
- Allgemeine Regelung
 - Lärmtechnische Regelung
 - Wassertechnische Regelung
 - Landschaftspflegerische Maßnahmen
 - Versorgungsleitungen
 - gepl. LBP Baustandorte
 - LBP Schutzmaßnahmen
 - LBP Tabuflächen, Allgemeiner Gehölzschutz
 - Grenze der zu erwerbenden Fläche
 - Grenze der vorübergehenden Inanspruchnahme



| | | | | | |
|---|---|---|---|---|---|
| 1 | 2 | 3 | 4 | 5 | 6 |
| Satzungsgemäß ausgelegen | | | | | |
| in der Zeit vom _____ | | | | | |
| bis _____ (einschließlich) | | | | | |
| in der Gemeinde _____ | | | | | |
| Zeit und Ort der Auslegung sind rechtzeitig vor Beginn der Auslegung ortsüblich bekannt gemacht worden. | | | | | |
| Gemeinde: _____ | | | | | |
| (Dienstsigel) | | | | | |
| (Unterschrift) | | | | | |

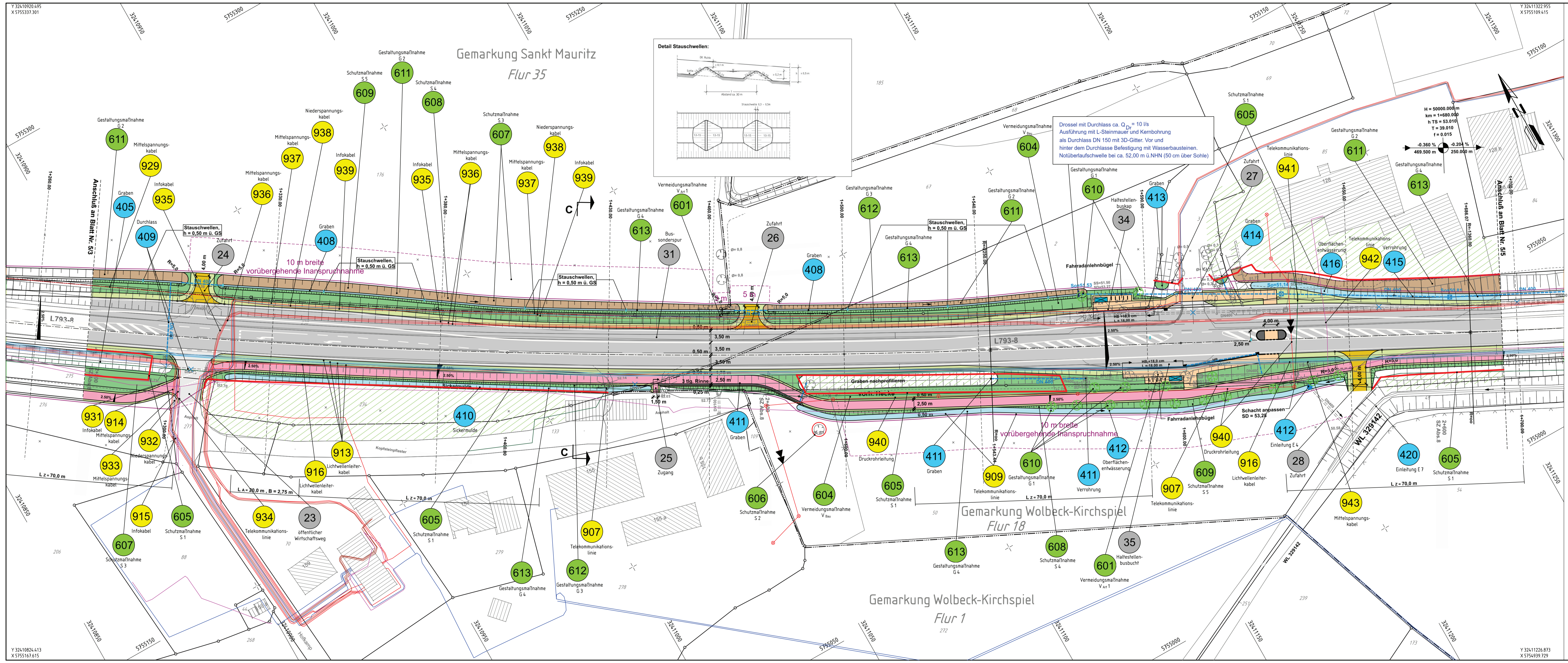
Zugehöriger Entwurf

| | |
|--|--|
| Aufgestellt: Coesfeld, den 15.08.2023 Der Leiter der Regionalniederlassung Münsterland i.A. | Genehmigt: Coesfeld, den 22.08.2023 Der Leiter der Regionalniederlassung Münsterland i.A. |
| gez. Pier (Regierungsbaudirektor) | gez. Ransmann (i.d. Regierungsbaudirektor) |

| | |
|---|--|
| <p>Regionalniederlassung Münsterland Wahrkamp 30, 48653 Coesfeld</p> | <p>StraBen.NRW Landesbetrieb Straßenbau Nordrhein-Westfalen</p> |
| | |

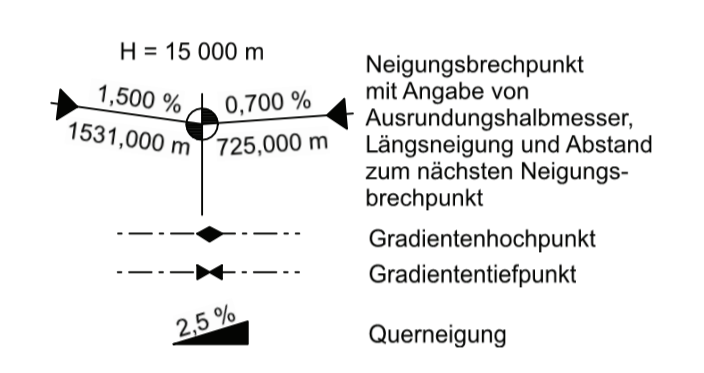
FESTSTELLUNGSENTWURF

| | |
|--|---------------------------------|
| Landesbetrieb Straßenbau Nordrhein-Westfalen | Unterlage / Blatt-Nr.: 5 / 3(6) |
| Straße: L 793 Station: 8/1,070 - 9/0,150 | Maßstab: 1 : 500 |
| Lageplan | |
| Ausbau der L 793 mit Anlage einer Busspur und eines Geh- und Radweges zwischen Münster und Wolbeck | |
| Bau-km 0+150,08 - Bau-km 2+114,07 | |
| Aufgestellt: Coesfeld, den 15.02.2024 Der Leiter der Regionalniederlassung Münsterland i.A. gez. Pier (Regierungsbaudirektor) | |



Planung

- Einschnittsböschung
- Mulde mit Fließrichtung / Versickermulde
- Straßenebenflächen
- Fahrbahn mit Achse
- Bankett
- Wirtschaftsweg
- Radweg
- Gehweg
- Fahrbahnteiler / Insel / Parkstreifen
- Zufahrt mit Bordabsenkung gemeinsamer Geh- und Radweg
- Bankett mit Zufahrt
- Dammböschung



Regelungsverzeichnis:

- Allgemeine Regelung
- Lärmtechnische Regelung
- Wassertechnische Regelung
- Landschaftspflegerische Maßnahmen
- Versorgungsleitungen
- gepl. LBP Baustandorte
- LBP Schutzmaßnahmen (Schutz von Einzelbäumen, Schutzzäune)
- LBP Tabuflächen, Allgemeiner Gehölzschutz
- Grenze der zu erwerbenden Fläche
- Grenze der vorübergehenden Inanspruchnahme

| | | | | | |
|---|---|---|---|---|---|
| 1 | 2 | 3 | 4 | 5 | 6 |
|---|---|---|---|---|---|

Satzungsgemäß ausgelegen
in der Zeit vom _____ bis _____ (einschließlich)
in der Gemeinde _____

Zeit und Ort der Auslegung sind rechtzeitig vor Beginn der Auslegung ortsüblich bekannt gemacht worden.

Gemeinde: _____
(Dienstsigel)

(Unterschrift)

Zugehöriger Entwurf

| | |
|--|--|
| Aufgestellt: Coesfeld, den 15.08.2023 Der Leiter der Regionalniederlassung Münsterland i.A. | Genehmigt: Coesfeld, den 22.08.2023 Der Leiter der Regionalniederlassung Münsterland i.A. |
| gez. Pier (Regierungsbaudirektor) | gez. Ransmann (Regierungsbaudirektor) |

| | |
|---|--|
| Regionalniederlassung Münsterland Wahrkamp 30, 48653 Coesfeld | StraBen.NRW Landesbetrieb Straßenbau Nordrhein-Westfalen Projekt-Nr.: 07-0882 |
|---|--|

FESTSTELLUNGSENTWURF

| | |
|--|---------------------------------|
| Landesbetrieb Straßenbau Nordrhein-Westfalen | Unterlage / Blatt-Nr.: 5 / 4(6) |
| Straße: L 793 Station: 8/1,070 - 9/0,150 | Maßstab: 1 : 500 |
| Lageplan | |

**Ausbau der L 793
mit Anlage einer Busspur und eines Geh- und Radweges
zwischen Münster und Wolbeck**
Bau-km 0+150,08 - Bau-km 2+114,07













Aufgestellt:
Coesfeld, den 15.02.2024
Der Leiter der Regionalniederlassung Münsterland i.A.

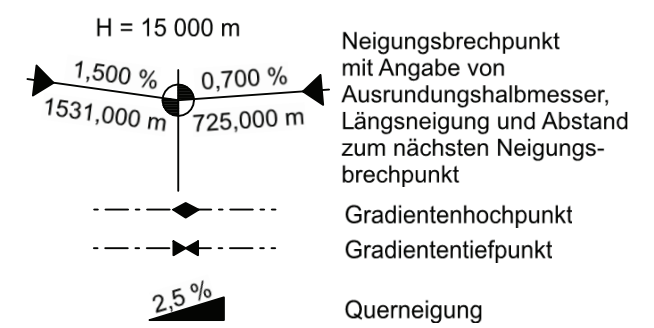
gez. Pier
(Regierungsbaudirektor)













Legende :


Planung

-  Einschnittsböschung
-  Mulde mit Fließrichtung / Versickermulde
-  Straßenebenenflächen
-  Fahrbahn mit Achse
-  Bankett
-  Wirtschaftsweg
-  Radweg
-  Gehweg
-  Fahrbahnteiler / Insel / Parkstreifen
-  Zufahrt mit Bordabsenkung gemeinsamer Geh- und Radweg
-  Bankett mit Zufahrt
-  Dammböschung



Regelungsverzeichnis:

-  1 Allgemeine Regelung
-  300 Lärmetechnische Regelung
-  400 Wassertechnische Regelung
-  600 Landschaftspflegerische Maßnahmen
-  900 Versorgungsleitungen
-  gepl. LBP Baumstandorte
-  LBP Schutzmaßnahmen Schutz von Einzelbäumen, Schutzzäune
-  LBP Tabuflächen, Allgemeiner Gehölzschutz
-  Grenze der zu erwerbenden Fläche
-  Grenze der vorübergehenden Inanspruchnahme



Satzungsgemäß ausgelegen

in der Zeit vom _____

bis _____ (einschließlich)

in der Gemeinde _____

Zeit und Ort der Auslegung sind rechtzeitig vor Beginn der Auslegung ortsüblich bekannt gemacht worden.

Gemeinde: _____

(Dienstsiegel)

(Unterschrift)

Zugehöriger Entwurf

| | |
|---|--|
| Aufgestellt: Coesfeld, den 15.08.2023 Der Leiter der Regionalniederlassung Münsterland i. A. gez. Pier (Regierungsbaudirektor) | Genehmigt: Coesfeld, den 22.08.2023 Der Leiter der Regionalniederlassung Münsterland i. A. gez. Ransmann (ltd. Regierungsbaudirektor) |
|---|--|

| | |
|--|--|
|  Regionalniederlassung Münsterland Wahrkamp 30, 48653 Coesfeld |  Straßen.NRW Landesbetrieb Straßenbau Nordrhein-Westfalen Projekt-Nr. 07-0882 |
|--|--|

FESTSTELLUNGSENTWURF

| | |
|--|--|
| Landesbetrieb Straßenbau Nordrhein-Westfalen | Unterlage / Blatt-Nr.: 5 / 6(6) |
| Straße: L 793 Station: 8/1,070 - 9/0,150 | Lageplan - Externe Kompensationen - Maßstab: 1 : 5.000 |

Ausbau der L 793 mit Anlage einer Busspur und eines Geh- und Radweges zwischen Münster und Wolbeck Bau-km 0+150,08 - Bau-km 2+114,07

Aufgestellt:
 Coesfeld, den 15.02.2024
 Der Leiter der Regionalniederlassung Münsterland i. A.

gez. Pier
(Regierungsbaudirektor)