

Plan zur 117. Änderung
des Flächennutzungsplans
Boelckeweg -
Albersloher Weg-
Bundesstraße B51

Stand: 11.07.2024



Änderungsbereich



M Gemischte Baufläche



Grünflächen

Flächen für Ver- und Entsorgung



Abwasser

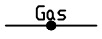


Gas



Regenrückhaltebecken

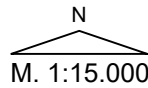
Kennzeichnung, nachrichtliche
Übernahmen u. Vermerke



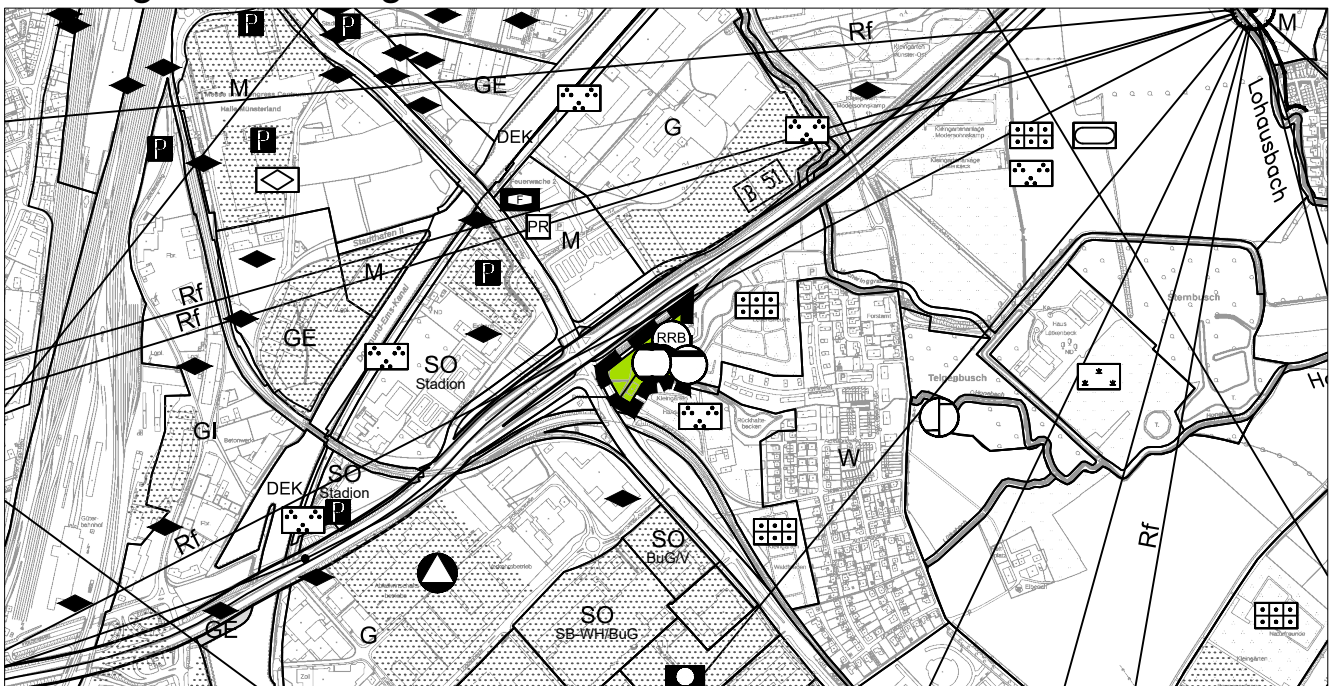
Gasfernleitung



Altlast- / Verdachtsfläche > 1 ha



Bisherige Darstellung



Neue Darstellung

