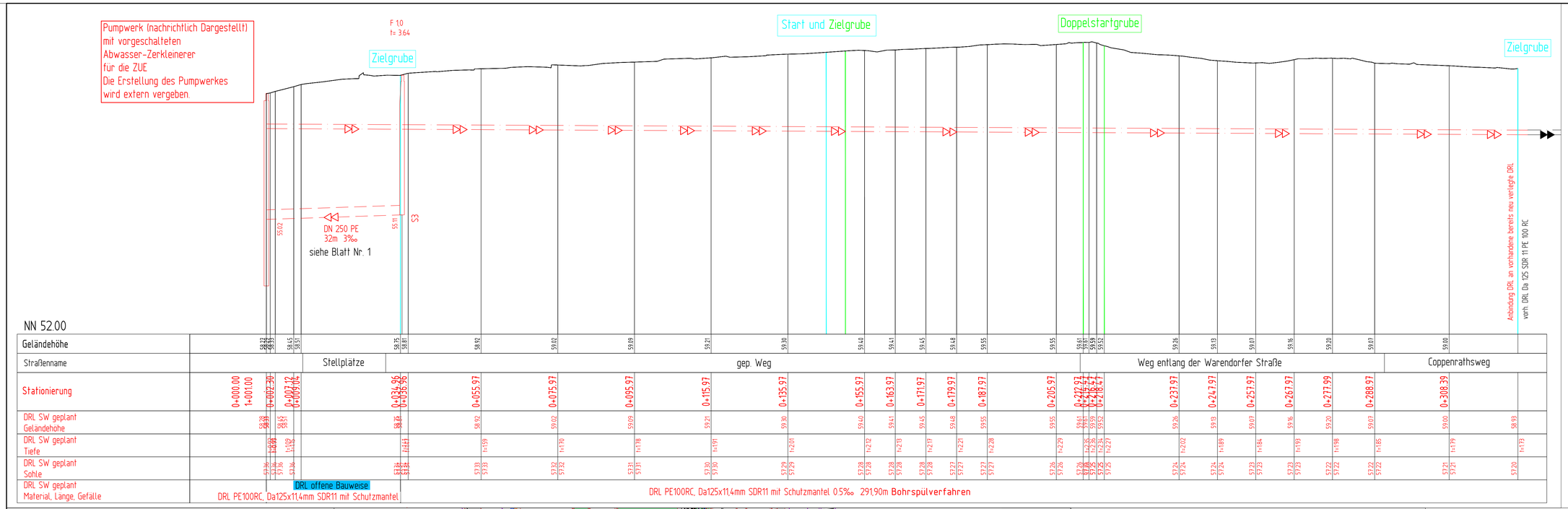

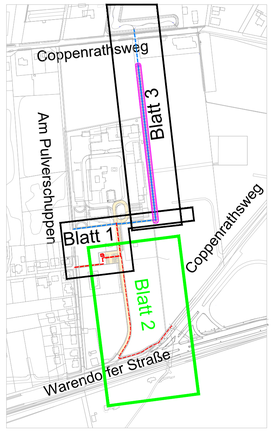

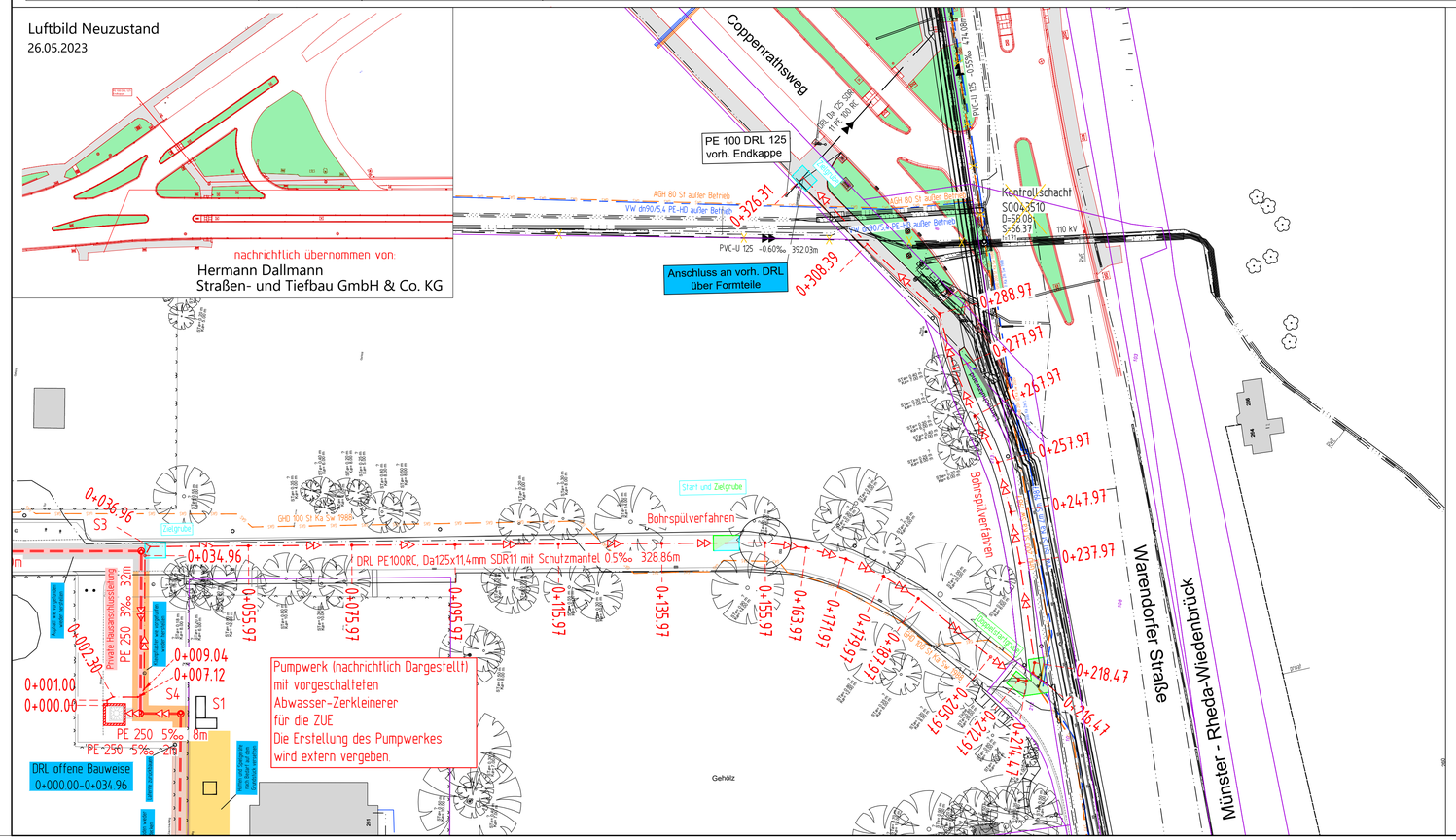

Anschlussleitungen

Lage der Anschlussleitungen nachrichtlich eingetragen!
Leitungen ohne Ø-Bezeichnung = DN 150

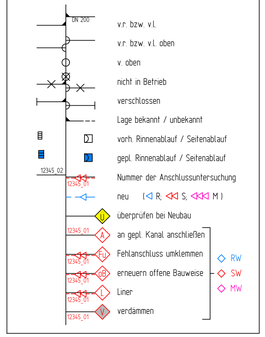

Dargestellte Leitungen wurden graphisch aus den von den Leitungsträgern zur Verfügung gestellten Dokumenten übernommen. Der Leitungsplan bildet eine Zusammenfassung dieser Daten, erfüllt jedoch nicht den Anspruch auf Vollständigkeit und Lagegenauigkeit. Maßgeblich sind die Originalunterlagen und Informationen der Leitungsträger.
Die Vollständigkeit und genaue Lage von Versorgungsleitungen ist vor Baubeginn zu überprüfen. Kabelpakete und Formsteine beachten!

Anzahl und Lage der Kabelpakete unklar!

Stand der Leitungsabfrage:

Legende

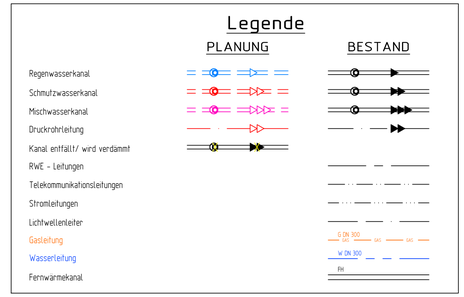

Nr.	Art der Änderung	Datum	Name

Projekt-Nr.:	19_060
Plan-Nr.:	0-65
Blatt-Nr.:	2 (3)
Anlage-Nr.:	

Lageplan mit Längsschnitt
gepl. Druckrohrleitung

Maßstab
Lageplan 1 : 500
Längen 1 : 500 / Höhen 1 : 50

	Datum	Name
bearbeitet	09.2024	Kempken, Saatröwe
gezeichnet	09.2024	Dreyer
geprüft	13.01.2025	Kempken

genehmigt:
Münster, den 13.01.2025

i. A. Kempken
Amt für Mobilität und Tiefbau

STADT MÜNSTER
Amt für Mobilität und Tiefbau

B-Plan Nr. 619
ZUE
Mauritz - Am Pulverschuppen

Bezirk/ Stadtteil: Ost / Mauritz-Ost

Plot 24.02.2025