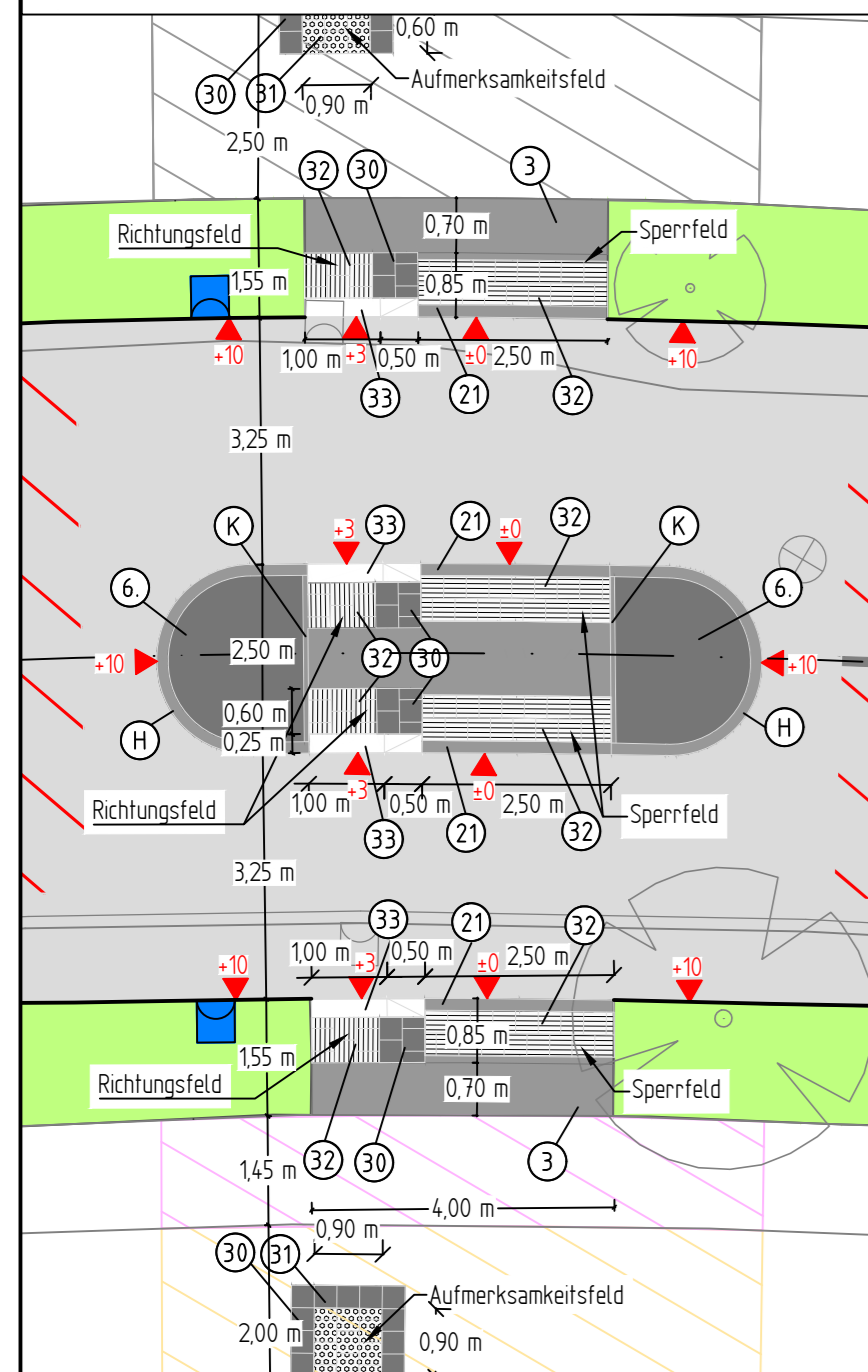
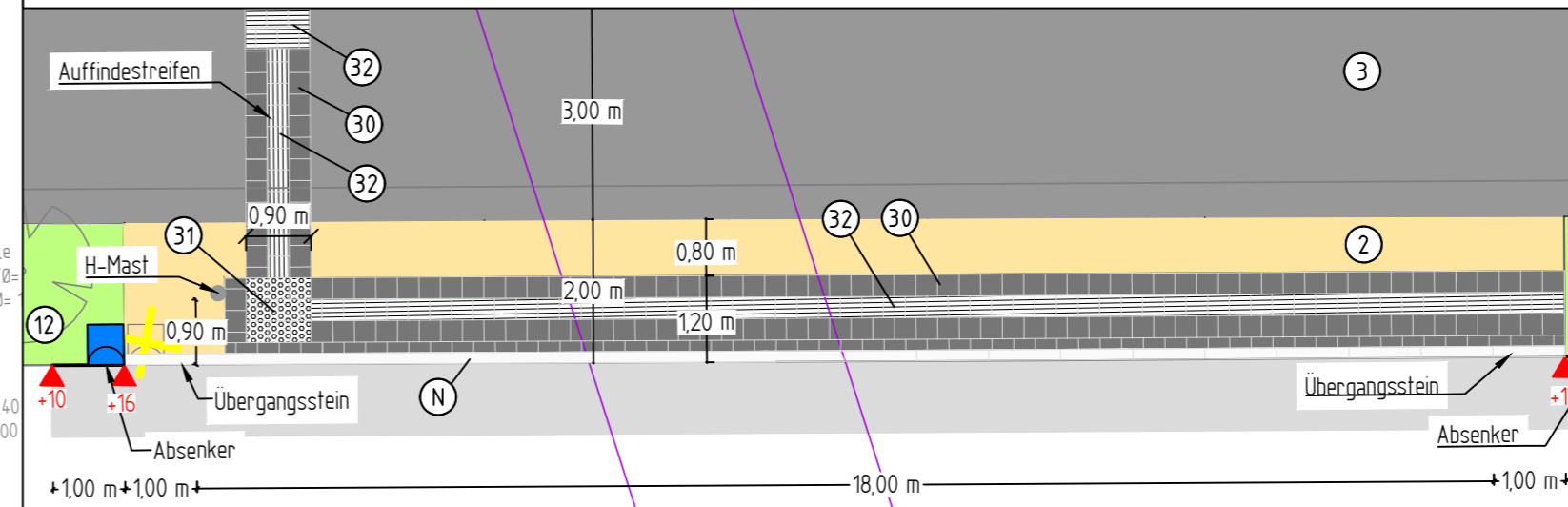


ungesicherte Querung auf Mittelinsel
(gem. Geh- und Radweg) gemäß QZ-Detail IV 2.18



Bushaltestelle mit gem. Geh- und Radweg mit separater Aufstellfläche gemäß QZ-Detail IV 1.8



Legende

- vorhanden:
- 1 Asphalt
 - 2 Betonplatten 24/24 cm
 - 2b Betonplatten 30/30 cm
 - 3 Betonstein grau 20/10 cm
 - 4 Betonstein grau 16/16 cm
 - 6 Betonstein anthrazit 20/10 cm
 - 8 Betonstein rot 20/10 cm
 - 9 Betonstein rot 16/16 cm
 - 12 Grünfläche
 - 13 Dolomitsand / Splitt
 - 20 Rasengittersteine
 - Baum
 - Rinnenablauf
 - Seitenablauf
 - Schieberkappe Wasser
 - Schaltkasten oberirdisch, unterirdisch
 - Unterflurhydrant
 - Schachdeckel
 - Leuchte
 - Verkehrszeichen
 - 78.51 Höhe
- geplant:
- 1 Asphalt
 - 1b Deckenerneuerung
 - 2 Betonplatten 24/24/8 cm
 - 3 Betonplatten aufnehmen und neu verlegen
 - 3 Betonstein grau 24/12/8 cm
 - 4 Betonstein grau aufnehmen und neu verlegen
 - 4 Betonstein grau 16/16/14 cm
 - 6 Betonstein anthrazit 24/12/8 cm
 - 6 Betonstein rot aufnehmen und neu verlegen
 - 6 Betonstein rot 16/16/14 cm
 - 6 Betonstein anthrazit 24/12/8 cm
 - 12 Grünfläche
 - 12 Betonstein weiß 16/16/14 cm
 - 12 Grünfläche
 - 21 Rinnenstein 16/16/14 cm
 - 30 Betonplatten anthrazit 30/30/8 cm
 - 31 Noppenplatten weiß 30/30/8 cm
 - 32 Rippenplatten weiß 30/30/8 cm
 - 33 Tasterbordstein weiß 25/20/100 cm
 - 33 Hochbord 15/30 cm, Ansicht +10 cm
 - Bordabsenkung Rundbord r=2 cm, Ansicht -3 cm
 - N Niederflurbordstein weiß 7-15/30 cm
 - K Kantenstein
 - W Winkelkantenstein 6-22/27/50 cm
 - Seitenablauf
 - Zusatzleuchte an bestehenden Mast, Lph 5.0 m, 15kreder Izyum 3000 K 1800 lm Optik 5390 Bl. Abschaltungsblech
 - Förderbereich Querungshilfen
 - Förderbereich Haltestellen
 - Förderbereich Geh- / Radweg

Übersicht der Planunterlagen:

Plan-Nr.	Blattanzahl	Art der Planunterlage
11455	4	Lageplan
11456	4	Lerungsplan
11457	5	Ausbauquerschnitt
11458	3	Höhenplan

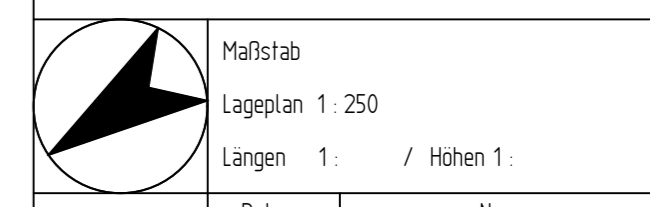
Nr.	Art der Änderung	Datum	Name

Projekt-Nr.: 18_069
Plan-Nr.: 11455
Blatt-Nr.: 1 (4)
Anlage-Nr.:



Amt für Mobilität und Tiefbau

Lageplan



Datum	Name
Jan 2025	Habicht
Jan 2025	Habicht

geprüft: Münster, den 05.05.2025
i. A. gez. Verrieth
Amt für Mobilität und Tiefbau

Hobbelstraße
Dorbaumstraße bis Kirschgarten
Bezirk/ Stadteil: Handorf/ Ost

Ausführungsplanung