gepl. Schachtbauwerke RW		SB 1= 2.36	F 15 1= 2.40	F 15 1= 2.33	F 15 1= 2.33

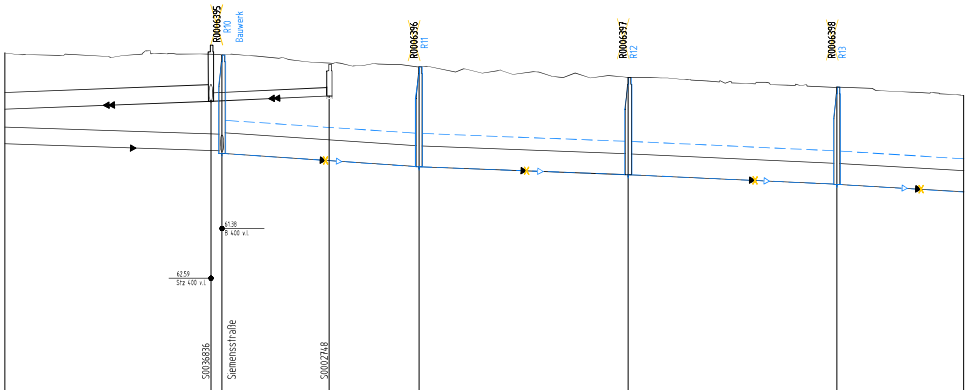

NN 55.00

Geländehöhe																								
Gradiente																								
Straßenname	Siemensstraße						Robert-Bosch-Straße																	
RW geplant OK Schacht - Ø, Material							DN 800 B								DN 800 B						DN 800 B			
RW geplant Haltungssohle, Länge, Gefälle							48m 7‰								51m 4‰						51m 5‰			
SW geplant OK Schacht - Ø, Material																								
SW geplant Haltungssohle, Länge, Gefälle																								
RW vorhanden OK Schacht\ Tiefe - Ø, Material, Länge, Gefälle		DN 400 B 52.06m 3.27‰					DN 500 B 47.23m 6.77‰						DN 500 B 50.11m 3.79‰						DN 500 B 50.03m 4.59‰					DN 500 B 50.23m 5.77‰
RW vorhanden Haltungssohle - Baujahr/ Zustandsklasse	61.11 61.01	1965 / ZK 1		61.11 61.14	61.14 61.01		1965 / ZK 3			61.01 60.94	60.94 60.80		1965 / ZK 4			60.80 60.68	60.68 60.56		1965 / ZK 2			60.56 60.43	60.43 60.31	1965 / ZK 1	
SW vorhanden OK Schacht\ Tiefe - Ø, Material, Länge, Gefälle		DN 400 Stz 63.58m 3.773‰			61.96 61.03	DN 200 Stz 28.52m 4.56‰			63.48 59.66															
SW vorhanden Haltungssohle - Baujahr/ Zustandsklasse	62.25	1998 / ZK 0			62.03 61.59	1965 / ZK 4			62.72															

Schnitt A-A

(Bauausführung bei geringer Tiefe: Konushöhe 35 cm mit nachgewiesener Statik der Betonfirma)

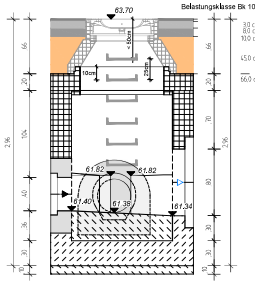

R10

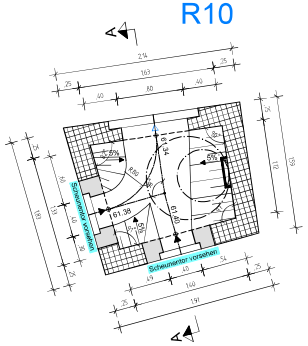

Maßstab: 1:25

Legende

	PLANUNG	BESTAND
Regenwasserkanal		
Schmutzwasserkanal		
Mischwasserkanal		
Druckrohrleitung		
Kanal entfällt/ wird verdämmt		
RWE - Leitungen		
Telekommunikationsleitungen		
Stromleitungen		
Lichtwellenleiter		
Gasleitung		
Wasserleitung		
Fernwärmekanal	gepl. Trassenband Fernwärme	

Planungsnummer	Bestandsnummer
R11	RG467465.1
R11	RG467466
R12	RG467469
R13	RG467470

Anschlussleitungen

Lage der Anschlussleitungen nachträglich eingetragen!
Leitungen ohne Ø-Bezeichnung = DN 150

- vr bzw. vl
- vr bzw. vl oben
- v oben
- nicht in Betrieb
- verstlossen
- Lage bekannt / unbekannt
- vorh. Rinnenablauf / Seitenablauf
- gepl. Rinnenablauf / Seitenablauf
- 1965.01 Nummer der Anschlussuntersuchung
- neu (<R <K S <KK M)
- überprüfen bei Neubau
- QR01.01 an gepl. Kanal anschließen
- QR01.02 Fehlanschluss umklemmen
- QR01.03 erneuern offene Bauweise
- QR01.04 Liner
- QR01.05 verdämmen
- RW
- SW
- MW

Dargestellte Leitungen wurden graphisch aus den von den Leitungsträgern zur Verfügung gestellten Dokumenten übernommen. Der Leitungsplan bildet eine Zusammenfassung dieser Daten, erfüllt jedoch nicht den Anspruch auf Vollständigkeit und Lagegenauigkeit. Maßgeblich sind die Originalunterlagen und Informationen der Leitungsträger.
Die Vollständigkeit und genaue Lage von Versorgungsleitungen ist vor Baubeginn zu überprüfen. Kabelpakete und Formsteine beachten!

Anzahl und Lage der Kabelpakete unklar!

Stand der Leitungsabfrage: 10.2023

Anschlussleitungen in den öffentlichen Rad-und Gehwegen sind bis an die Grundstücks-anschlussleitung zu sanieren/ erneuern.

Laubbaum U = 1,10 Kø= 8,00 m	Laubbaum U = 0,78 Kø= 6,00 m
betroffen	nicht betroffen

Baumschutzsatzung vom 22.09.2023

Belastungsklasse Bk 10 Fahrbahn

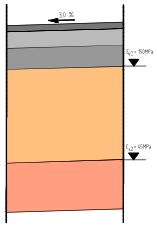

3.0 cm Asphaltdeckschicht AC 8 DS
8.0 cm Asphaltbinderschicht AC 22 BS
10.0 cm Asphalttragschicht AC 32 TS

45.0 cm Schotterfrageschicht 0/45

66.0 cm Gesamtaufbau (FS)

Stabilisierung gemäß Bodengutachten

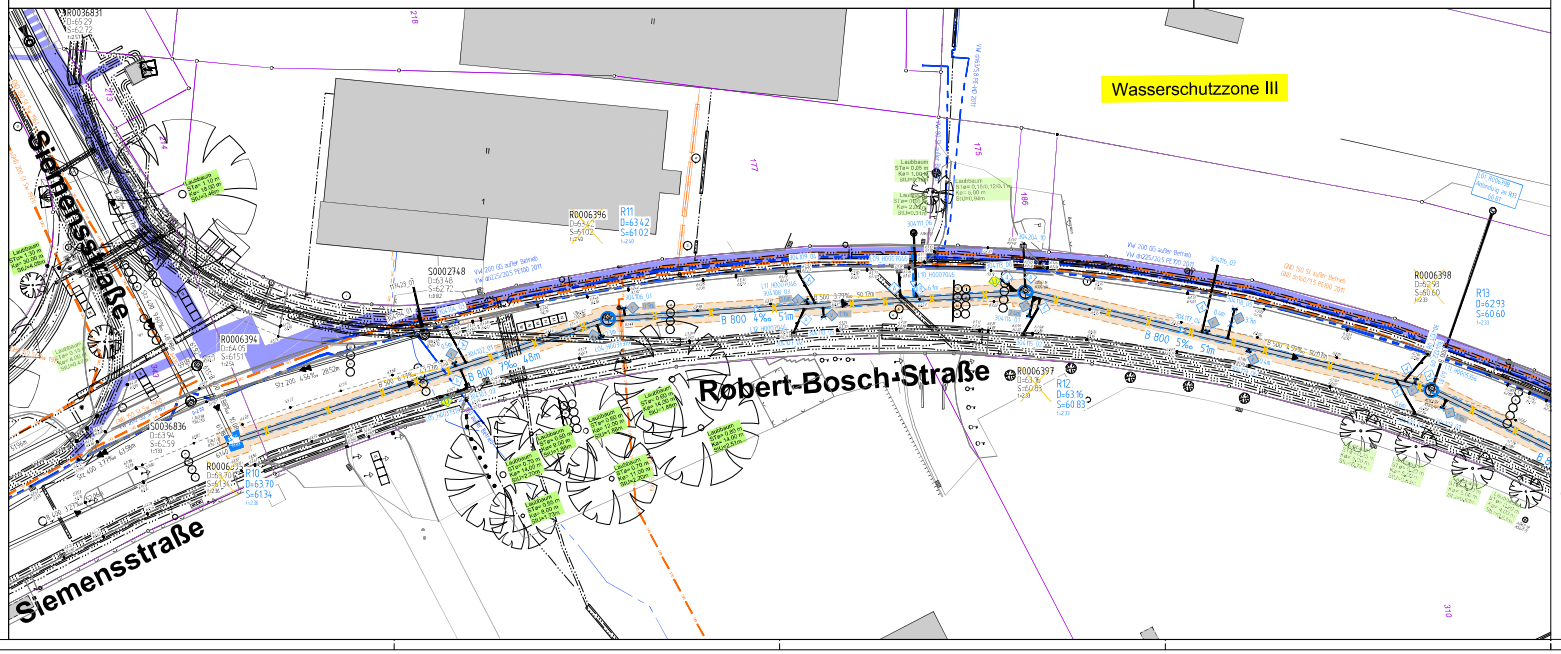
Wasserschutzzone III
Siemensstraße
Robert-Bosch-Straße
Siemensstraße
R0006396
R11
D=63.42
S=61.02
S0002748
R0006398
R13
D=62.93
S=60.60
R0006394
S0036836
R0006397
R12
D=63.16
S=60.83
R10
D=63.70
S=61.34
B 800 4‰ 51m
B 800 5‰ 51m
B 800 7‰ 48m
Laubbaum
Stm= 0.25 m
Km= 1.50 m
Km= 2.00 m
Laubbaum
Stm= 0.25 m
Km= 2.00 m
Laubbaum
Stm= 0.25 m
Km= 1.50