gepl. Schachtbauwerke RW		F 15 l= 233	F 15 l= 240	F 15 l= 230	SB l= 4.83 SB l= 2.66

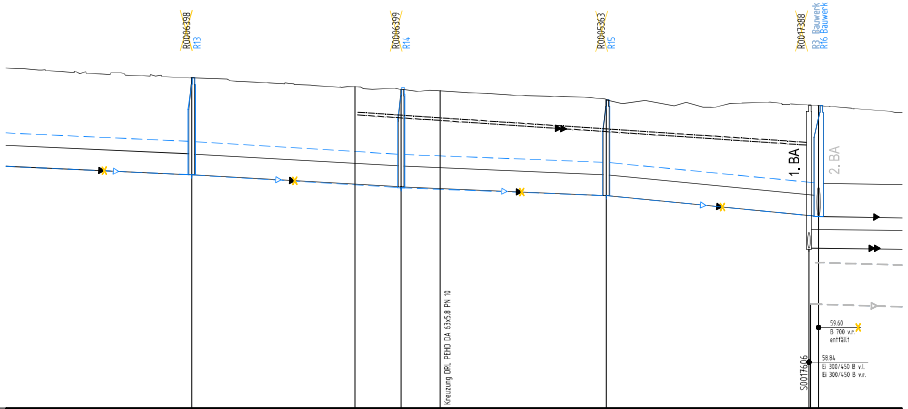

NN 55.00

Geländehöhe					
Gradiente					
Straßenname	Robert-Bosch-Straße				
RW geplant OK Schacht – Ø, Material	DN 800 B	DN 800 B	DN 800 B	DN 800 GGG	
RW geplant Haltungssohle, Länge, Gefälle	51m 5‰	51m 6‰	50m 4‰	51m 10‰	
RW geplant OK Schacht – Ø, Material					DN 1000 B
RW geplant Haltungssohle, Länge, Gefälle					135m 3‰
RW vorhanden OK Schacht\ Tiefe – Ø, Material, Länge, Gefälle	DN 500 B 50.07m 4.59‰	DN 500 B 50.23m 5.77‰	DN 500 B 49.79m 4.23‰	DN 500 B 50.96m 9.81‰	DN 800 B 40.66m 1.72‰
RW vorhanden Haltungssohle – Baujahr/ Zustandsklasse	1965 / ZK 2	1965 / ZK 1	1965 / ZK 2	1965 / ZK 3	1965 / ZK 3
SW vorhanden OK Schacht\ Tiefe – Ø, Material, Länge, Gefälle	DRL PEHD DA 63x5.8 PN 10 6.62‰ 110.21m				Ei 300/450 B 44.04m 1.14‰
SW vorhanden Haltungssohle – Baujahr/ Zustandsklasse					1965 / ZK

(Bauausführung bei geringer Tiefe: Konushöhe 35 cm mit nachgewiesener Statik der Betonfirma)

Schnitt A-A

Belastungsklasse Bk 10 Fahrbahn

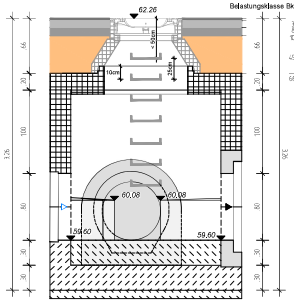

R16

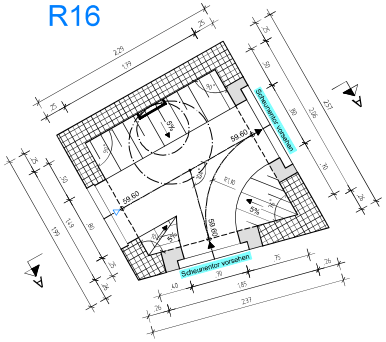

Maßstab: 1:25

Legende

	PLANUNG	BESTAND
Regenwasserkanal		
Schmutzwasserkanal	Baujahr	
Mischwasserkanal		
Druckrohrleitung		
Kanal entfällt/ wird verdämmt		
RWE – Leitungen		
Telekommunikationsleitungen		
Stromleitungen		
Lichtwellenleiter		
Gasleitung		
Wasserleitung		
Fernwärmekanal	gepl. Trassenband Fernwärme	

Planungsnummer	Bestandsnummer
R13	R0467470
R14	R0467471
R15	R0467472
R16	R0467866

Anschlussleitungen

Lage der Anschlussleitungen nachträglich eingetragen!
Leitungen ohne Ø-Bezeichnung = DN 150

- vr bzw. vl
- vr bzw. vl oben
- v oben
- nicht in Betrieb
- verstopfen
- Lage bekannt / unbekannt
- vorh. Rinnenablauf / Seitenablauf
- gepl. Rinnenablauf / Seitenablauf
- Nummer der Anschlussuntersuchung
- neu
- überprüfen bei Neubau
- an gepl. Kanal anschließen
- Fehlanschluss umklemmen
- erneuern offene Bauweise
- Liner
- verdämmen
- RW
- SW
- MW

Dargestellte Leitungen wurden graphisch aus den von den Leitungsträgern zur Verfügung gestellten Dokumenten übernommen. Der Leitungsplan bildet eine Zusammenfassung dieser Daten, erfüllt jedoch nicht den Anspruch auf Vollständigkeit und Lagegenauigkeit. Maßgeblich sind die Originalunterlagen und Informationen der Leitungsträger.
Die Vollständigkeit und genaue Lage von Versorgungsleitungen ist vor Baubeginn zu überprüfen. Kabelpakete und Formsteine beachten!

Anzahl und Lage der Kabelpakete unklar!

Stand der Leitungsabfrage: 10.2023

Anschlussleitungen in den öffentlichen Rad-und Gehwegen sind bis an die Grundstücks-anschlussleitung zu sanieren/ erneuern.

Laubbaum U = 1.10 Kø = 8.00 m	Laubbaum U = 0.78 Kø = 6.00 m
betroffen	nicht betroffen

Baumschutzsatzung vom 22.09.2023

Belastungsklasse Bk 10 Fahrbahn

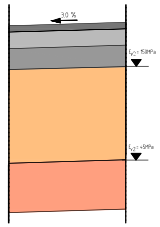

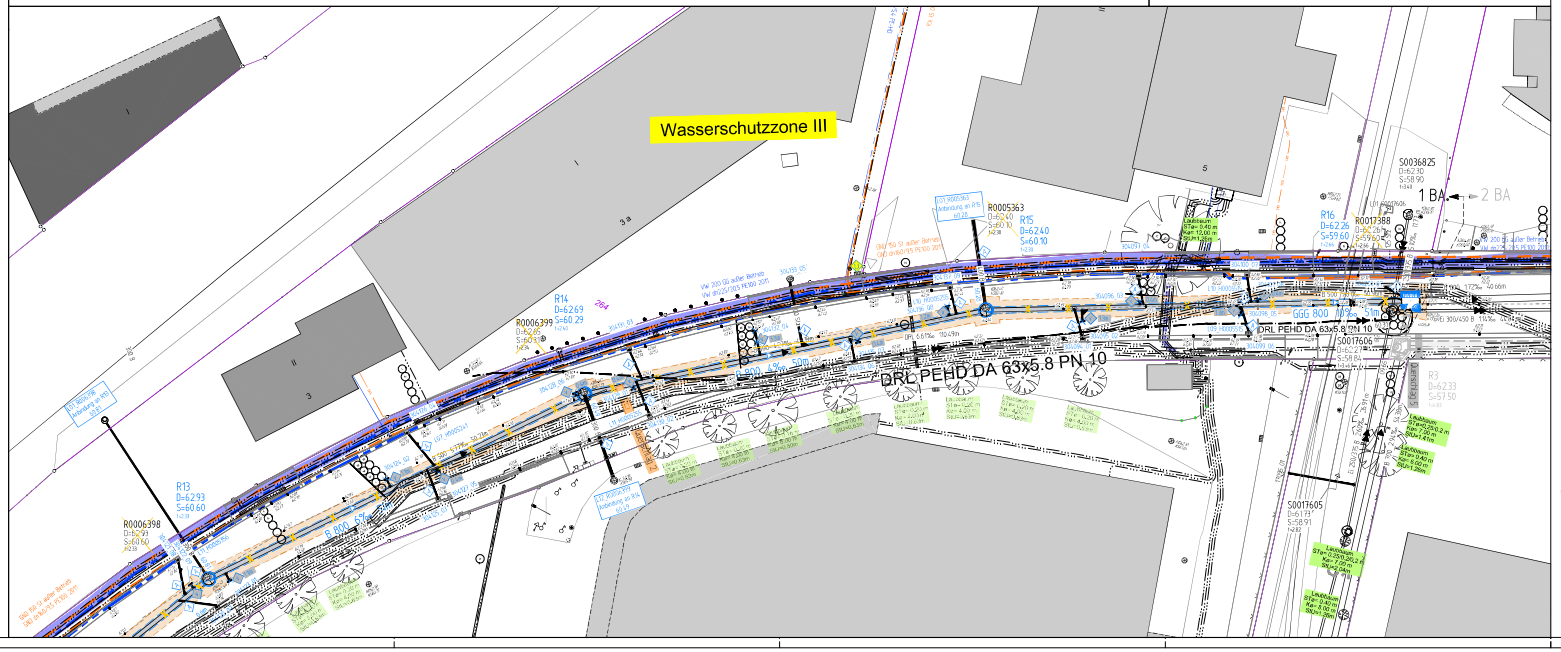

Nr	Art der Änderung	Datum	Name

Projekt-Nr	11.053
Plan-Nr	R-90
Blatt-Nr	2 (2)
Anlage-Nr	

Lageplan mit Langsschnitt

Maßstab
Lageplan 1: 250
Längen 1: 500 / Höhen 1: 50

	Datum	Name
bearbeitet	03.2025	Christian Hemann
gezeichnet	03.2025	Drever
geprüft	06.05.2025	Christian Hemann

genehmigt
Münster, den

i. A.

Amt für Mobilität und Tiefbau

STADT MÜNSTER
Amt für Mobilität und Tiefbau

Robert-Bosch-Straße
Siemensstr. bis Bahnubergang

Bezirk/ Stadtteil: Münster-Hiltrup / Berg Fidel

Plot 06.05.2025